

ГРАФИЧЕСКОЕ ОПИСАНИЕ

Публичный сервитут в отношении земель и земельных участков в целях реконструкции и эксплуатации линейного объекта системы газоснабжения федерального значения «Реконструкция кабельной линии и аппаратуры связи газопровода Петровск-Новопсков (участок Бубновка-Калач-Писаревка)». 1 ПК "Участок Бубновка-Калач"
(наименование объекта, местоположение границ которого описано (далее - объект))

Раздел 1

Сведения об объекте

Сведения об объекте		
№ п/п	Характеристики объекта	Описание характеристик
1	2	3
1	Местоположение объекта	Воронежская область, Терновский район, Терновское сельское поселение, Алешковское сельское поселение, Грибановский район, Малогрибановское сельское поселение, Грибановское городское поселение, Борисоглебский городской округ, Поворинский район, Рождественское сельское поселение, Городское поселение - город Поворино, Новохоперское городское поселение, Калачеевский район Манинское сельское поселение, Коренновское сельское поселение, Подгоренское сельское поселение, Калачеевское сельское поселение, Заброденское сельское поселение, Пригородное сельское поселение, Ширяевское сельское поселение, Воробьевский район, Никольское 1-ое сельское поселение.
2	Площадь объекта +/- величина погрешности определения площади (Р+/- Дельта Р)	680345 кв.м ± 181 кв.м
3	Иные характеристики объекта	Публичный сервитут в отношении земель и земельных участков в целях реконструкции и эксплуатации линейного объекта системы газоснабжения федерального значения «Реконструкция кабельной линии и аппаратуры связи газопровода Петровск-Новопсков (участок Бубновка-Калач-Писаревка)». 1 ПК "Участок Бубновка-Калач" в соответствии с п. 1 статьи 39.37 Земельного кодекса Российской Федерации, сроком действия 10 лет, в интересах ПАО «Газпром» (ИНН 7736050003, ОГРН 1027700070518, почтовый адрес: ВОХ 1255, Санкт-Петербург, 190000 , адрес электронной почты: gazprom@gazprom.ru)

Раздел 2

Сведения о местоположении границ объекта					
1. Система координат <u>МСК-36, зона 2</u>					
2. Сведения о характерных точках границ объекта					
Обозначение характерных точек границ	Координаты, м		Метод определения координат характерной точки	Средняя квадратическая погрешность положения характерной точки (M _t), м	Описание обозначения точки на местности (при наличии)
	X	Y			
1	2	3	4	5	6
Зона1(1)	–	–	–	–	–
1	516546.40	2258000.73	Аналитический метод	0.10	Закрепление отсутствует
2	516551.74	2258003.50	Аналитический метод	0.10	Закрепление отсутствует
3	516541.37	2258023.49	Аналитический метод	0.10	Закрепление отсутствует
4	516532.07	2258025.31	Аналитический метод	0.10	Закрепление отсутствует
5	516530.42	2258030.32	Аналитический метод	0.10	Закрепление отсутствует
6	516519.97	2258026.89	Аналитический метод	0.10	Закрепление отсутствует
7	516523.40	2258016.44	Аналитический метод	0.10	Закрепление отсутствует
8	516531.90	2258019.23	Аналитический метод	0.10	Закрепление отсутствует
9	516537.38	2258018.16	Аналитический метод	0.10	Закрепление отсутствует
1	516546.40	2258000.73	Аналитический метод	0.10	Закрепление отсутствует
Зона1(2)	–	–	–	–	–
10	505871.61	2272105.47	Аналитический метод	0.10	Закрепление отсутствует
11	505872.32	2272117.82	Аналитический метод	0.10	Закрепление отсутствует
12	505868.31	2272122.20	Аналитический метод	0.10	Закрепление отсутствует
13	505868.39	2272132.38	Аналитический метод	0.10	Закрепление отсутствует
14	505872.88	2272134.80	Аналитический метод	0.10	Закрепление отсутствует
15	505867.66	2272144.49	Аналитический метод	0.10	Закрепление отсутствует
16	505857.98	2272139.26	Аналитический метод	0.10	Закрепление отсутствует
17	505862.38	2272131.10	Аналитический метод	0.10	Закрепление отсутствует
18	505862.36	2272129.13	Аналитический метод	0.10	Закрепление отсутствует
19	505862.29	2272119.89	Аналитический метод	0.10	Закрепление отсутствует
20	505866.18	2272115.63	Аналитический метод	0.10	Закрепление отсутствует
21	505865.76	2272108.38	Аналитический метод	0.10	Закрепление отсутствует
22	505865.62	2272105.87	Аналитический метод	0.10	Закрепление отсутствует
10	505871.61	2272105.47	Аналитический метод	0.10	Закрепление отсутствует
Зона1(3)	–	–	–	–	–
23	498442.50	2291262.47	Аналитический метод	0.10	Закрепление отсутствует
24	498439.68	2291267.27	Аналитический метод	0.10	Закрепление отсутствует
25	498439.47	2291267.64	Аналитический метод	0.10	Закрепление отсутствует
26	498422.75	2291257.84	Аналитический метод	0.10	Закрепление отсутствует
27	498419.75	2291256.08	Аналитический метод	0.10	Закрепление отсутствует
28	498419.32	2291254.91	Аналитический метод	0.10	Закрепление отсутствует
29	498418.48	2291252.64	Аналитический метод	0.10	Закрепление отсутствует
30	498411.84	2291247.44	Аналитический метод	0.10	Закрепление отсутствует
31	498418.62	2291238.78	Аналитический метод	0.10	Закрепление отсутствует
32	498427.28	2291245.56	Аналитический метод	0.10	Закрепление отсутствует
33	498423.87	2291249.91	Аналитический метод	0.10	Закрепление отсутствует
34	498424.64	2291251.99	Аналитический метод	0.10	Закрепление отсутствует
35	498426.48	2291253.07	Аналитический метод	0.10	Закрепление отсутствует
36	498440.01	2291261.00	Аналитический метод	0.10	Закрепление отсутствует
23	498442.50	2291262.47	Аналитический метод	0.10	Закрепление отсутствует
Зона1(4)	–	–	–	–	–
37	486821.38	2283459.63	Аналитический метод	0.10	Закрепление отсутствует
38	486829.03	2283467.54	Аналитический метод	0.10	Закрепление отсутствует
39	486827.12	2283469.39	Аналитический метод	0.10	Закрепление отсутствует
40	486839.58	2283483.04	Аналитический метод	0.10	Закрепление отсутствует
41	486842.20	2283483.61	Аналитический метод	0.10	Закрепление отсутствует
42	486841.17	2283489.52	Аналитический метод	0.10	Закрепление отсутствует
43	486837.64	2283488.90	Аналитический метод	0.10	Закрепление отсутствует

44	486836.19	2283488.65	Аналитический метод	0.10	Закрепление отсутствует
45	486831.26	2283483.42	Аналитический метод	0.10	Закрепление отсутствует
46	486815.51	2283487.68	Аналитический метод	0.10	Закрепление отсутствует
47	486803.81	2283491.35	Аналитический метод	0.10	Закрепление отсутствует
48	486768.51	2283528.23	Аналитический метод	0.10	Закрепление отсутствует
49	486744.00	2283575.77	Аналитический метод	0.10	Закрепление отсутствует
50	486750.59	2283587.06	Аналитический метод	0.10	Закрепление отсутствует
51	486785.97	2283647.61	Аналитический метод	0.10	Закрепление отсутствует
52	486787.48	2283650.20	Аналитический метод	0.10	Закрепление отсутствует
53	486889.43	2283824.69	Аналитический метод	0.10	Закрепление отсутствует
54	486915.07	2283961.75	Аналитический метод	0.10	Закрепление отсутствует
55	486920.14	2283970.23	Аналитический метод	0.10	Закрепление отсутствует
56	486919.73	2284014.83	Аналитический метод	0.10	Закрепление отсутствует
57	486935.31	2284027.68	Аналитический метод	0.10	Закрепление отсутствует
58	487041.91	2284079.07	Аналитический метод	0.10	Закрепление отсутствует
59	487076.79	2284093.81	Аналитический метод	0.10	Закрепление отсутствует
60	487110.33	2284107.22	Аналитический метод	0.10	Закрепление отсутствует
61	487142.67	2284156.43	Аналитический метод	0.10	Закрепление отсутствует
62	487034.83	2284275.64	Аналитический метод	0.10	Закрепление отсутствует
63	487086.23	2284322.02	Аналитический метод	0.10	Закрепление отсутствует
64	487089.66	2284325.29	Аналитический метод	0.10	Закрепление отсутствует
65	487040.13	2284392.24	Аналитический метод	0.10	Закрепление отсутствует
66	487018.80	2284409.57	Аналитический метод	0.10	Закрепление отсутствует
67	486931.21	2284486.08	Аналитический метод	0.10	Закрепление отсутствует
68	486759.11	2284662.47	Аналитический метод	0.10	Закрепление отсутствует
69	486574.32	2284863.47	Аналитический метод	0.10	Закрепление отсутствует
70	486559.73	2284874.69	Аналитический метод	0.10	Закрепление отсутствует
71	486552.64	2284888.32	Аналитический метод	0.10	Закрепление отсутствует
72	486389.59	2285064.73	Аналитический метод	0.10	Закрепление отсутствует
73	486209.78	2285266.51	Аналитический метод	0.10	Закрепление отсутствует
74	486085.66	2285398.41	Аналитический метод	0.10	Закрепление отсутствует
75	485909.91	2285590.64	Аналитический метод	0.10	Закрепление отсутствует
76	485781.63	2285735.11	Аналитический метод	0.10	Закрепление отсутствует
77	485692.89	2285832.92	Аналитический метод	0.10	Закрепление отсутствует
78	485531.16	2286008.38	Аналитический метод	0.10	Закрепление отсутствует
79	485449.39	2286096.38	Аналитический метод	0.10	Закрепление отсутствует
80	485281.91	2286286.94	Аналитический метод	0.10	Закрепление отсутствует
81	485095.57	2286489.61	Аналитический метод	0.10	Закрепление отсутствует
82	484957.19	2286645.05	Аналитический метод	0.10	Закрепление отсутствует
83	484920.60	2286821.10	Аналитический метод	0.10	Закрепление отсутствует
84	484748.73	2286879.81	Аналитический метод	0.10	Закрепление отсутствует
85	484677.80	2286954.30	Аналитический метод	0.10	Закрепление отсутствует
86	484570.43	2287077.37	Аналитический метод	0.10	Закрепление отсутствует
87	484420.52	2287240.17	Аналитический метод	0.10	Закрепление отсутствует
88	484199.82	2287481.03	Аналитический метод	0.10	Закрепление отсутствует
89	484107.38	2287581.23	Аналитический метод	0.10	Закрепление отсутствует
90	483960.33	2287741.95	Аналитический метод	0.10	Закрепление отсутствует
91	483849.88	2287864.34	Аналитический метод	0.10	Закрепление отсутствует
92	483671.74	2288059.87	Аналитический метод	0.10	Закрепление отсутствует
93	483578.68	2288161.52	Аналитический метод	0.10	Закрепление отсутствует
94	483469.95	2288284.77	Аналитический метод	0.10	Закрепление отсутствует
95	483351.87	2288398.42	Аналитический метод	0.10	Закрепление отсутствует
96	483232.39	2288517.60	Аналитический метод	0.10	Закрепление отсутствует
97	483083.93	2288676.55	Аналитический метод	0.10	Закрепление отсутствует
98	482988.41	2288778.45	Аналитический метод	0.10	Закрепление отсутствует
99	482942.29	2288828.34	Аналитический метод	0.10	Закрепление отсутствует
100	482846.89	2288929.33	Аналитический метод	0.10	Закрепление отсутствует
101	482820.61	2288957.06	Аналитический метод	0.10	Закрепление отсутствует
102	482766.48	2289009.13	Аналитический метод	0.10	Закрепление отсутствует
103	482659.72	2289109.50	Аналитический метод	0.10	Закрепление отсутствует
104	482567.87	2289206.54	Аналитический метод	0.10	Закрепление отсутствует
105	482471.36	2289308.57	Аналитический метод	0.10	Закрепление отсутствует
106	482497.96	2289333.65	Аналитический метод	0.10	Закрепление отсутствует
107	482371.28	2289457.69	Аналитический метод	0.10	Закрепление отсутствует
108	482355.39	2289469.27	Аналитический метод	0.10	Закрепление отсутствует
109	482343.92	2289474.81	Аналитический метод	0.10	Закрепление отсутствует
110	482263.85	2289513.50	Аналитический метод	0.10	Закрепление отсутствует

111	482178.47	2289548.58	Аналитический метод	0.10	Закрепление отсутствует
112	482095.29	2289642.54	Аналитический метод	0.10	Закрепление отсутствует
113	482028.28	2289602.84	Аналитический метод	0.10	Закрепление отсутствует
114	481984.56	2289619.23	Аналитический метод	0.10	Закрепление отсутствует
115	481798.53	2289695.97	Аналитический метод	0.10	Закрепление отсутствует
116	481647.41	2289780.78	Аналитический метод	0.10	Закрепление отсутствует
117	481567.53	2289814.00	Аналитический метод	0.10	Закрепление отсутствует
118	481522.87	2289825.81	Аналитический метод	0.10	Закрепление отсутствует
119	481350.71	2289945.59	Аналитический метод	0.10	Закрепление отсутствует
120	481334.14	2289957.11	Аналитический метод	0.10	Закрепление отсутствует
121	481321.80	2289957.90	Аналитический метод	0.10	Закрепление отсутствует
122	481315.00	2289958.33	Аналитический метод	0.10	Закрепление отсутствует
123	481257.49	2289961.99	Аналитический метод	0.10	Закрепление отсутствует
124	481124.43	2289940.71	Аналитический метод	0.10	Закрепление отсутствует
125	480876.57	2290022.10	Аналитический метод	0.10	Закрепление отсутствует
126	480746.09	2290064.89	Аналитический метод	0.10	Закрепление отсутствует
127	480561.44	2290128.19	Аналитический метод	0.10	Закрепление отсутствует
128	480388.90	2290186.94	Аналитический метод	0.10	Закрепление отсутствует
129	480360.05	2290216.60	Аналитический метод	0.10	Закрепление отсутствует
130	480329.12	2290134.57	Аналитический метод	0.10	Закрепление отсутствует
131	480303.67	2290136.78	Аналитический метод	0.10	Закрепление отсутствует
132	480225.31	2290053.02	Аналитический метод	0.10	Закрепление отсутствует
133	480150.56	2290027.64	Аналитический метод	0.10	Закрепление отсутствует
134	480050.31	2290010.89	Аналитический метод	0.10	Закрепление отсутствует
135	479948.23	2289992.12	Аналитический метод	0.10	Закрепление отсутствует
136	479916.56	2290000.07	Аналитический метод	0.10	Закрепление отсутствует
137	479901.77	2290010.91	Аналитический метод	0.10	Закрепление отсутствует
138	479892.25	2290029.31	Аналитический метод	0.10	Закрепление отсутствует
139	479879.72	2290066.77	Аналитический метод	0.10	Закрепление отсутствует
140	479833.19	2290051.21	Аналитический метод	0.10	Закрепление отсутствует
141	479824.92	2290115.41	Аналитический метод	0.10	Закрепление отсутствует
142	479922.29	2290155.42	Аналитический метод	0.10	Закрепление отсутствует
143	479902.96	2290180.65	Аналитический метод	0.10	Закрепление отсутствует
144	479859.89	2290336.03	Аналитический метод	0.10	Закрепление отсутствует
145	479815.97	2290372.85	Аналитический метод	0.10	Закрепление отсутствует
146	479752.61	2290392.27	Аналитический метод	0.10	Закрепление отсутствует
147	479591.24	2290448.17	Аналитический метод	0.10	Закрепление отсутствует
148	479456.09	2290490.25	Аналитический метод	0.10	Закрепление отсутствует
149	479300.77	2290544.68	Аналитический метод	0.10	Закрепление отсутствует
150	479229.09	2290571.13	Аналитический метод	0.10	Закрепление отсутствует
151	479203.55	2290582.23	Аналитический метод	0.10	Закрепление отсутствует
152	479154.97	2290604.94	Аналитический метод	0.10	Закрепление отсутствует
153	479083.04	2290598.37	Аналитический метод	0.10	Закрепление отсутствует
154	479029.72	2290593.73	Аналитический метод	0.10	Закрепление отсутствует
155	479000.92	2290581.45	Аналитический метод	0.10	Закрепление отсутствует
156	478858.41	2290572.09	Аналитический метод	0.10	Закрепление отсутствует
157	478577.37	2290606.54	Аналитический метод	0.10	Закрепление отсутствует
158	478533.07	2290630.01	Аналитический метод	0.10	Закрепление отсутствует
159	478518.45	2290520.24	Аналитический метод	0.10	Закрепление отсутствует
160	478452.71	2290479.71	Аналитический метод	0.10	Закрепление отсутствует
161	478421.59	2290480.58	Аналитический метод	0.10	Закрепление отсутствует
162	478421.90	2290468.06	Аналитический метод	0.10	Закрепление отсутствует
163	478194.34	2290470.66	Аналитический метод	0.10	Закрепление отсутствует
164	478153.02	2290473.34	Аналитический метод	0.10	Закрепление отсутствует
165	478110.69	2290472.64	Аналитический метод	0.10	Закрепление отсутствует
166	477797.60	2290485.61	Аналитический метод	0.10	Закрепление отсутствует
167	477739.86	2290499.38	Аналитический метод	0.10	Закрепление отсутствует
168	477674.06	2290524.05	Аналитический метод	0.10	Закрепление отсутствует
169	477619.93	2290538.82	Аналитический метод	0.10	Закрепление отсутствует
170	477564.67	2290547.01	Аналитический метод	0.10	Закрепление отсутствует
171	477270.67	2290547.90	Аналитический метод	0.10	Закрепление отсутствует
172	477236.57	2290555.16	Аналитический метод	0.10	Закрепление отсутствует
173	477136.79	2290553.67	Аналитический метод	0.10	Закрепление отсутствует
174	477063.29	2290549.93	Аналитический метод	0.10	Закрепление отсутствует
175	476869.46	2290548.36	Аналитический метод	0.10	Закрепление отсутствует
176	476850.18	2290557.82	Аналитический метод	0.10	Закрепление отсутствует
177	476804.73	2290639.57	Аналитический метод	0.10	Закрепление отсутствует

178	476784.64	2290684.73	Аналитический метод	0.10	Закрепление отсутствует
179	476750.81	2290760.81	Аналитический метод	0.10	Закрепление отсутствует
180	476657.92	2290969.68	Аналитический метод	0.10	Закрепление отсутствует
181	476580.21	2291148.45	Аналитический метод	0.10	Закрепление отсутствует
182	476544.80	2291219.25	Аналитический метод	0.10	Закрепление отсутствует
183	476505.55	2291305.46	Аналитический метод	0.10	Закрепление отсутствует
184	476450.98	2291303.31	Аналитический метод	0.10	Закрепление отсутствует
185	476368.14	2291326.07	Аналитический метод	0.10	Закрепление отсутствует
186	476350.84	2291345.44	Аналитический метод	0.10	Закрепление отсутствует
187	476310.54	2291380.84	Аналитический метод	0.10	Закрепление отсутствует
188	476299.26	2291382.02	Аналитический метод	0.10	Закрепление отсутствует
189	476557.51	2291506.07	Аналитический метод	0.10	Закрепление отсутствует
190	476593.90	2291571.30	Аналитический метод	0.10	Закрепление отсутствует
191	476598.74	2291595.01	Аналитический метод	0.10	Закрепление отсутствует
192	476596.21	2291604.12	Аналитический метод	0.10	Закрепление отсутствует
193	476596.02	2291604.83	Аналитический метод	0.10	Закрепление отсутствует
194	476595.96	2291607.49	Аналитический метод	0.10	Закрепление отсутствует
195	476595.28	2291607.48	Аналитический метод	0.10	Закрепление отсутствует
196	476594.97	2291608.62	Аналитический метод	0.10	Закрепление отсутствует
197	476594.43	2291608.47	Аналитический метод	0.10	Закрепление отсутствует
198	476592.00	2291617.84	Аналитический метод	0.10	Закрепление отсутствует
199	476637.60	2291626.27	Аналитический метод	0.10	Закрепление отсутствует
200	476637.88	2291622.33	Аналитический метод	0.10	Закрепление отсутствует
201	476645.93	2291624.42	Аналитический метод	0.10	Закрепление отсутствует
202	476649.07	2291625.08	Аналитический метод	0.10	Закрепление отсутствует
203	476650.85	2291625.45	Аналитический метод	0.10	Закрепление отсутствует
204	476648.89	2291632.35	Аналитический метод	0.10	Закрепление отсутствует
205	476647.99	2291636.75	Аналитический метод	0.10	Закрепление отсутствует
206	476642.97	2291635.94	Аналитический метод	0.10	Закрепление отсутствует
207	476637.77	2291635.44	Аналитический метод	0.10	Закрепление отсутствует
208	476636.79	2291634.31	Аналитический метод	0.10	Закрепление отсутствует
209	476637.02	2291632.27	Аналитический метод	0.10	Закрепление отсутствует
210	476584.58	2291622.57	Аналитический метод	0.10	Закрепление отсутствует
211	476590.06	2291601.36	Аналитический метод	0.10	Закрепление отсутствует
212	476590.75	2291601.37	Аналитический метод	0.10	Закрепление отсутствует
213	476592.57	2291594.80	Аналитический метод	0.10	Закрепление отсутствует
214	476588.21	2291573.41	Аналитический метод	0.10	Закрепление отсутствует
215	476553.20	2291510.66	Аналитический метод	0.10	Закрепление отсутствует
216	476288.97	2291383.74	Аналитический метод	0.10	Закрепление отсутствует
217	476287.23	2291383.29	Аналитический метод	0.10	Закрепление отсутствует
218	476286.59	2291383.12	Аналитический метод	0.10	Закрепление отсутствует
219	476283.86	2291382.17	Аналитический метод	0.10	Закрепление отсутствует
220	475943.75	2291263.49	Аналитический метод	0.10	Закрепление отсутствует
221	475722.16	2291204.51	Аналитический метод	0.10	Закрепление отсутствует
222	475666.94	2291176.86	Аналитический метод	0.10	Закрепление отсутствует
223	475576.31	2291178.55	Аналитический метод	0.10	Закрепление отсутствует
224	475518.40	2291152.91	Аналитический метод	0.10	Закрепление отсутствует
225	475511.46	2291174.58	Аналитический метод	0.10	Закрепление отсутствует
226	475397.29	2291138.69	Аналитический метод	0.10	Закрепление отсутствует
227	475359.64	2291134.74	Аналитический метод	0.10	Закрепление отсутствует
228	475247.73	2291176.07	Аналитический метод	0.10	Закрепление отсутствует
229	475183.52	2291175.02	Аналитический метод	0.10	Закрепление отсутствует
230	475082.90	2291153.26	Аналитический метод	0.10	Закрепление отсутствует
231	475029.73	2291132.63	Аналитический метод	0.10	Закрепление отсутствует
232	474944.36	2291088.30	Аналитический метод	0.10	Закрепление отсутствует
233	474913.29	2291025.47	Аналитический метод	0.10	Закрепление отсутствует
234	474850.94	2291044.44	Аналитический метод	0.10	Закрепление отсутствует
235	474734.82	2291006.76	Аналитический метод	0.10	Закрепление отсутствует
236	474551.96	2290929.95	Аналитический метод	0.10	Закрепление отсутствует
237	474538.69	2290924.53	Аналитический метод	0.10	Закрепление отсутствует
238	474470.74	2290901.97	Аналитический метод	0.10	Закрепление отсутствует
239	474314.10	2290838.42	Аналитический метод	0.10	Закрепление отсутствует
240	474223.67	2290803.65	Аналитический метод	0.10	Закрепление отсутствует
241	474074.71	2290812.16	Аналитический метод	0.10	Закрепление отсутствует
242	473996.18	2290816.65	Аналитический метод	0.10	Закрепление отсутствует
243	473939.99	2290819.86	Аналитический метод	0.10	Закрепление отсутствует
244	473790.72	2290819.78	Аналитический метод	0.10	Закрепление отсутствует

245	473650.44	2290826.99	Аналитический метод	0.10	Закрепление отсутствует
246	473594.95	2290825.99	Аналитический метод	0.10	Закрепление отсутствует
247	473512.46	2290848.30	Аналитический метод	0.10	Закрепление отсутствует
248	473475.30	2290882.93	Аналитический метод	0.10	Закрепление отсутствует
249	473405.93	2290931.09	Аналитический метод	0.10	Закрепление отсутствует
250	473084.10	2291083.90	Аналитический метод	0.10	Закрепление отсутствует
251	473058.46	2291107.83	Аналитический метод	0.10	Закрепление отсутствует
252	472900.98	2291187.94	Аналитический метод	0.10	Закрепление отсутствует
253	472877.25	2291195.17	Аналитический метод	0.10	Закрепление отсутствует
254	472849.03	2291197.89	Аналитический метод	0.10	Закрепление отсутствует
255	472793.49	2291188.19	Аналитический метод	0.10	Закрепление отсутствует
256	472736.78	2291173.22	Аналитический метод	0.10	Закрепление отсутствует
257	472557.90	2291135.27	Аналитический метод	0.10	Закрепление отсутствует
258	472411.72	2291094.22	Аналитический метод	0.10	Закрепление отсутствует
259	472255.40	2291035.71	Аналитический метод	0.10	Закрепление отсутствует
260	472062.81	2290927.28	Аналитический метод	0.10	Закрепление отсутствует
261	472005.77	2290902.13	Аналитический метод	0.10	Закрепление отсутствует
262	471968.44	2290897.59	Аналитический метод	0.10	Закрепление отсутствует
263	471962.38	2290876.87	Аналитический метод	0.10	Закрепление отсутствует
264	471879.94	2290902.54	Аналитический метод	0.10	Закрепление отсутствует
265	471810.37	2290916.61	Аналитический метод	0.10	Закрепление отсутствует
266	471629.68	2290923.25	Аналитический метод	0.10	Закрепление отсутствует
267	471586.60	2290936.63	Аналитический метод	0.10	Закрепление отсутствует
268	471569.52	2290948.75	Аналитический метод	0.10	Закрепление отсутствует
269	471362.36	2291095.75	Аналитический метод	0.10	Закрепление отсутствует
270	471328.39	2291077.93	Аналитический метод	0.10	Закрепление отсутствует
271	471277.05	2291120.60	Аналитический метод	0.10	Закрепление отсутствует
272	471266.96	2291146.29	Аналитический метод	0.10	Закрепление отсутствует
273	471269.68	2291176.81	Аналитический метод	0.10	Закрепление отсутствует
274	471231.86	2291207.92	Аналитический метод	0.10	Закрепление отсутствует
275	471053.60	2291330.51	Аналитический метод	0.10	Закрепление отсутствует
276	470985.09	2291365.97	Аналитический метод	0.10	Закрепление отсутствует
277	470844.27	2291456.69	Аналитический метод	0.10	Закрепление отсутствует
278	470772.80	2291498.98	Аналитический метод	0.10	Закрепление отсутствует
279	470668.82	2291567.72	Аналитический метод	0.10	Закрепление отсутствует
280	470629.66	2291608.57	Аналитический метод	0.10	Закрепление отсутствует
281	470548.65	2291709.56	Аналитический метод	0.10	Закрепление отсутствует
282	470427.11	2291846.84	Аналитический метод	0.10	Закрепление отсутствует
283	470349.46	2291939.20	Аналитический метод	0.10	Закрепление отсутствует
284	470208.98	2292091.71	Аналитический метод	0.10	Закрепление отсутствует
285	470065.87	2292271.54	Аналитический метод	0.10	Закрепление отсутствует
286	469967.78	2292446.28	Аналитический метод	0.10	Закрепление отсутствует
287	469902.21	2292529.23	Аналитический метод	0.10	Закрепление отсутствует
288	469865.58	2292567.19	Аналитический метод	0.10	Закрепление отсутствует
289	469830.76	2292597.10	Аналитический метод	0.10	Закрепление отсутствует
290	469814.53	2292605.26	Аналитический метод	0.10	Закрепление отсутствует
291	469802.10	2292611.52	Аналитический метод	0.10	Закрепление отсутствует
292	469320.07	2292804.90	Аналитический метод	0.10	Закрепление отсутствует
293	469087.40	2292896.01	Аналитический метод	0.10	Закрепление отсутствует
294	468937.11	2292959.19	Аналитический метод	0.10	Закрепление отсутствует
295	468876.91	2292985.89	Аналитический метод	0.10	Закрепление отсутствует
296	468826.29	2293008.34	Аналитический метод	0.10	Закрепление отсутствует
297	468719.36	2293046.63	Аналитический метод	0.10	Закрепление отсутствует
298	468631.62	2293081.85	Аналитический метод	0.10	Закрепление отсутствует
299	468344.11	2293185.05	Аналитический метод	0.10	Закрепление отсутствует
300	468227.98	2293232.03	Аналитический метод	0.10	Закрепление отсутствует
301	468208.52	2293250.52	Аналитический метод	0.10	Закрепление отсутствует
302	468105.31	2293369.37	Аналитический метод	0.10	Закрепление отсутствует
303	468038.17	2293454.30	Аналитический метод	0.10	Закрепление отсутствует
304	467983.56	2293515.13	Аналитический метод	0.10	Закрепление отсутствует
305	467859.76	2293641.84	Аналитический метод	0.10	Закрепление отсутствует
306	467807.52	2293689.60	Аналитический метод	0.10	Закрепление отсутствует
307	467730.56	2293761.81	Аналитический метод	0.10	Закрепление отсутствует
308	467695.14	2293786.75	Аналитический метод	0.10	Закрепление отсутствует
309	467607.48	2293828.28	Аналитический метод	0.10	Закрепление отсутствует
310	467480.74	2293876.62	Аналитический метод	0.10	Закрепление отсутствует
311	467438.33	2293888.34	Аналитический метод	0.10	Закрепление отсутствует

312	467278.43	2293906.32	Аналитический метод	0.10	Закрепление отсутствует
313	467147.78	2293910.31	Аналитический метод	0.10	Закрепление отсутствует
314	467080.32	2293909.09	Аналитический метод	0.10	Закрепление отсутствует
315	467031.80	2293917.51	Аналитический метод	0.10	Закрепление отсутствует
316	466901.23	2293928.56	Аналитический метод	0.10	Закрепление отсутствует
317	466687.92	2293943.89	Аналитический метод	0.10	Закрепление отсутствует
318	466555.13	2293954.34	Аналитический метод	0.10	Закрепление отсутствует
319	466453.70	2293958.86	Аналитический метод	0.10	Закрепление отсутствует
320	466311.47	2293974.14	Аналитический метод	0.10	Закрепление отсутствует
321	466284.67	2293971.88	Аналитический метод	0.10	Закрепление отсутствует
322	466234.69	2293975.37	Аналитический метод	0.10	Закрепление отсутствует
323	466216.84	2293983.00	Аналитический метод	0.10	Закрепление отсутствует
324	466207.77	2293992.47	Аналитический метод	0.10	Закрепление отсутствует
325	466162.51	2294069.45	Аналитический метод	0.10	Закрепление отсутствует
326	466111.98	2294138.16	Аналитический метод	0.10	Закрепление отсутствует
327	466063.77	2294216.28	Аналитический метод	0.10	Закрепление отсутствует
328	466024.66	2294265.80	Аналитический метод	0.10	Закрепление отсутствует
329	465921.77	2294411.97	Аналитический метод	0.10	Закрепление отсутствует
330	465877.64	2294468.69	Аналитический метод	0.10	Закрепление отсутствует
331	465799.82	2294581.00	Аналитический метод	0.10	Закрепление отсутствует
332	465756.75	2294634.31	Аналитический метод	0.10	Закрепление отсутствует
333	465690.33	2294729.08	Аналитический метод	0.10	Закрепление отсутствует
334	465622.17	2294815.54	Аналитический метод	0.10	Закрепление отсутствует
335	465596.54	2294828.70	Аналитический метод	0.10	Закрепление отсутствует
336	465486.36	2294977.56	Аналитический метод	0.10	Закрепление отсутствует
337	465416.44	2294973.21	Аналитический метод	0.10	Закрепление отсутствует
338	465394.90	2295012.75	Аналитический метод	0.10	Закрепление отсутствует
339	465335.05	2295003.68	Аналитический метод	0.10	Закрепление отсутствует
340	464942.04	2294906.57	Аналитический метод	0.10	Закрепление отсутствует
341	464877.32	2294895.84	Аналитический метод	0.10	Закрепление отсутствует
342	464557.30	2294819.04	Аналитический метод	0.10	Закрепление отсутствует
343	464462.16	2294791.14	Аналитический метод	0.10	Закрепление отсутствует
344	464441.35	2294869.73	Аналитический метод	0.10	Закрепление отсутствует
345	464304.44	2294833.33	Аналитический метод	0.10	Закрепление отсутствует
346	464308.02	2294818.07	Аналитический метод	0.10	Закрепление отсутствует
347	464310.11	2294809.23	Аналитический метод	0.10	Закрепление отсутствует
348	464321.46	2294760.77	Аналитический метод	0.10	Закрепление отсутствует
349	464322.19	2294757.67	Аналитический метод	0.10	Закрепление отсутствует
350	464323.52	2294752.00	Аналитический метод	0.10	Закрепление отсутствует
351	464324.45	2294748.01	Аналитический метод	0.10	Закрепление отсутствует
352	464092.67	2294689.14	Аналитический метод	0.10	Закрепление отсутствует
353	463773.52	2294617.53	Аналитический метод	0.10	Закрепление отсутствует
354	463608.37	2294572.45	Аналитический метод	0.10	Закрепление отсутствует
355	463538.25	2294580.46	Аналитический метод	0.10	Закрепление отсутствует
356	463517.15	2294572.80	Аналитический метод	0.10	Закрепление отсутствует
357	463504.48	2294572.93	Аналитический метод	0.10	Закрепление отсутствует
358	463491.77	2294586.55	Аналитический метод	0.10	Закрепление отсутствует
359	463450.14	2294616.62	Аналитический метод	0.10	Закрепление отсутствует
360	463440.81	2294641.14	Аналитический метод	0.10	Закрепление отсутствует
361	463430.69	2294673.76	Аналитический метод	0.10	Закрепление отсутствует
362	463430.56	2294685.35	Аналитический метод	0.10	Закрепление отсутствует
363	463444.81	2294803.25	Аналитический метод	0.10	Закрепление отсутствует
364	463404.79	2294975.60	Аналитический метод	0.10	Закрепление отсутствует
365	463398.73	2295031.51	Аналитический метод	0.10	Закрепление отсутствует
366	463386.29	2295096.49	Аналитический метод	0.10	Закрепление отсутствует
367	463375.49	2295192.30	Аналитический метод	0.10	Закрепление отсутствует
368	463351.58	2295311.22	Аналитический метод	0.10	Закрепление отсутствует
369	463304.83	2295484.09	Аналитический метод	0.10	Закрепление отсутствует
370	463280.11	2295539.52	Аналитический метод	0.10	Закрепление отсутствует
371	463268.91	2295558.19	Аналитический метод	0.10	Закрепление отсутствует
372	463231.63	2295611.47	Аналитический метод	0.10	Закрепление отсутствует
373	463142.72	2295715.46	Аналитический метод	0.10	Закрепление отсутствует
374	463087.56	2295791.37	Аналитический метод	0.10	Закрепление отсутствует
375	462959.09	2295963.03	Аналитический метод	0.10	Закрепление отсутствует
376	462892.10	2296064.53	Аналитический метод	0.10	Закрепление отсутствует
377	462794.16	2296190.77	Аналитический метод	0.10	Закрепление отсутствует
378	462776.39	2296218.79	Аналитический метод	0.10	Закрепление отсутствует

379	462758.88	2296251.08	Аналитический метод	0.10	Закрепление отсутствует
380	462750.25	2296278.54	Аналитический метод	0.10	Закрепление отсутствует
381	462745.39	2296301.46	Аналитический метод	0.10	Закрепление отсутствует
382	462740.42	2296327.73	Аналитический метод	0.10	Закрепление отсутствует
383	462737.67	2296367.75	Аналитический метод	0.10	Закрепление отсутствует
384	462726.50	2296403.95	Аналитический метод	0.10	Закрепление отсутствует
385	462711.48	2296580.16	Аналитический метод	0.10	Закрепление отсутствует
386	462688.50	2296724.21	Аналитический метод	0.10	Закрепление отсутствует
387	462681.51	2296820.98	Аналитический метод	0.10	Закрепление отсутствует
388	462643.50	2297061.90	Аналитический метод	0.10	Закрепление отсутствует
389	462641.38	2297134.46	Аналитический метод	0.10	Закрепление отсутствует
390	462623.04	2297257.60	Аналитический метод	0.10	Закрепление отсутствует
391	462600.37	2297490.47	Аналитический метод	0.10	Закрепление отсутствует
392	462583.93	2297613.43	Аналитический метод	0.10	Закрепление отсутствует
393	462560.07	2297956.71	Аналитический метод	0.10	Закрепление отсутствует
394	462547.44	2298046.95	Аналитический метод	0.10	Закрепление отсутствует
395	462540.00	2298161.50	Аналитический метод	0.10	Закрепление отсутствует
396	462504.21	2298227.53	Аналитический метод	0.10	Закрепление отсутствует
397	462474.06	2298257.58	Аналитический метод	0.10	Закрепление отсутствует
398	462420.39	2298328.30	Аналитический метод	0.10	Закрепление отсутствует
399	462315.81	2298435.77	Аналитический метод	0.10	Закрепление отсутствует
400	462108.18	2298693.09	Аналитический метод	0.10	Закрепление отсутствует
401	462074.48	2298744.98	Аналитический метод	0.10	Закрепление отсутствует
402	461922.30	2299054.92	Аналитический метод	0.10	Закрепление отсутствует
403	461910.46	2299087.10	Аналитический метод	0.10	Закрепление отсутствует
404	461846.23	2299203.86	Аналитический метод	0.10	Закрепление отсутствует
405	461806.57	2299286.93	Аналитический метод	0.10	Закрепление отсутствует
406	461801.42	2299307.49	Аналитический метод	0.10	Закрепление отсутствует
407	461797.69	2299320.60	Аналитический метод	0.10	Закрепление отсутствует
408	461783.46	2299337.35	Аналитический метод	0.10	Закрепление отсутствует
409	461757.19	2299365.85	Аналитический метод	0.10	Закрепление отсутствует
410	461731.09	2299420.94	Аналитический метод	0.10	Закрепление отсутствует
411	461720.79	2299488.16	Аналитический метод	0.10	Закрепление отсутствует
412	461700.04	2299545.66	Аналитический метод	0.10	Закрепление отсутствует
413	461622.21	2299712.20	Аналитический метод	0.10	Закрепление отсутствует
414	461602.44	2299745.09	Аналитический метод	0.10	Закрепление отсутствует
415	461558.89	2299794.39	Аналитический метод	0.10	Закрепление отсутствует
416	461543.05	2299807.48	Аналитический метод	0.10	Закрепление отсутствует
417	461445.49	2299852.17	Аналитический метод	0.10	Закрепление отсутствует
418	461445.17	2299855.62	Аналитический метод	0.10	Закрепление отсутствует
419	461444.19	2299865.96	Аналитический метод	0.10	Закрепление отсутствует
420	461442.54	2299883.54	Аналитический метод	0.10	Закрепление отсутствует
421	461428.85	2299892.70	Аналитический метод	0.10	Закрепление отсутствует
422	461411.06	2299909.86	Аналитический метод	0.10	Закрепление отсутствует
423	461256.75	2300012.03	Аналитический метод	0.10	Закрепление отсутствует
424	461136.60	2300098.90	Аналитический метод	0.10	Закрепление отсутствует
425	460994.85	2300172.83	Аналитический метод	0.10	Закрепление отсутствует
426	460934.33	2300214.35	Аналитический метод	0.10	Закрепление отсутствует
427	460834.17	2300273.32	Аналитический метод	0.10	Закрепление отсутствует
428	460743.93	2300340.39	Аналитический метод	0.10	Закрепление отсутствует
429	460679.75	2300380.85	Аналитический метод	0.10	Закрепление отсутствует
430	460614.25	2300428.40	Аналитический метод	0.10	Закрепление отсутствует
431	460508.11	2300488.63	Аналитический метод	0.10	Закрепление отсутствует
432	460386.20	2300563.57	Аналитический метод	0.10	Закрепление отсутствует
433	460327.74	2300613.23	Аналитический метод	0.10	Закрепление отсутствует
434	460330.20	2300615.67	Аналитический метод	0.10	Закрепление отсутствует
435	460335.47	2300620.87	Аналитический метод	0.10	Закрепление отсутствует
436	460336.61	2300621.99	Аналитический метод	0.10	Закрепление отсутствует
437	460374.24	2300659.17	Аналитический метод	0.10	Закрепление отсутствует
438	460378.35	2300663.23	Аналитический метод	0.10	Закрепление отсутствует
439	460379.80	2300664.40	Аналитический метод	0.10	Закрепление отсутствует
440	460381.17	2300665.51	Аналитический метод	0.10	Закрепление отсутствует
441	460464.35	2300733.05	Аналитический метод	0.10	Закрепление отсутствует
442	460477.88	2300767.48	Аналитический метод	0.10	Закрепление отсутствует
443	460533.16	2300932.44	Аналитический метод	0.10	Закрепление отсутствует
444	460580.72	2301096.06	Аналитический метод	0.10	Закрепление отсутствует
445	460614.19	2301212.57	Аналитический метод	0.10	Закрепление отсутствует

446	460662.58	2301408.32	Аналитический метод	0.10	Закрепление отсутствует
447	460700.73	2301533.52	Аналитический метод	0.10	Закрепление отсутствует
448	460709.61	2301604.31	Аналитический метод	0.10	Закрепление отсутствует
449	460724.98	2301678.37	Аналитический метод	0.10	Закрепление отсутствует
450	460756.31	2301891.59	Аналитический метод	0.10	Закрепление отсутствует
451	460759.34	2301946.97	Аналитический метод	0.10	Закрепление отсутствует
452	460764.20	2301975.95	Аналитический метод	0.10	Закрепление отсутствует
453	460772.27	2302011.66	Аналитический метод	0.10	Закрепление отсутствует
454	460784.94	2302067.62	Аналитический метод	0.10	Закрепление отсутствует
455	460783.99	2302067.81	Аналитический метод	0.10	Закрепление отсутствует
456	460773.21	2302069.96	Аналитический метод	0.10	Закрепление отсутствует
457	460773.21	2302069.97	Аналитический метод	0.10	Закрепление отсутствует
458	460752.06	2302079.81	Аналитический метод	0.10	Закрепление отсутствует
459	460747.62	2302085.49	Аналитический метод	0.10	Закрепление отсутствует
460	460749.51	2302090.55	Аналитический метод	0.10	Закрепление отсутствует
461	460739.20	2302094.39	Аналитический метод	0.10	Закрепление отсутствует
462	460735.35	2302084.09	Аналитический метод	0.10	Закрепление отсутствует
463	460743.47	2302081.06	Аналитический метод	0.10	Закрепление отсутствует
464	460748.22	2302074.98	Аналитический метод	0.10	Закрепление отсутствует
465	460765.00	2302067.18	Аналитический метод	0.10	Закрепление отсутствует
466	460766.20	2302064.90	Аналитический метод	0.10	Закрепление отсутствует
467	460767.78	2302061.88	Аналитический метод	0.10	Закрепление отсутствует
468	460770.15	2302063.13	Аналитический метод	0.10	Закрепление отсутствует
469	460771.98	2302064.09	Аналитический метод	0.10	Закрепление отсутствует
470	460777.08	2302063.07	Аналитический метод	0.10	Закрепление отсутствует
471	460777.73	2302062.94	Аналитический метод	0.10	Закрепление отсутствует
472	460764.66	2302005.18	Аналитический метод	0.10	Закрепление отсутствует
473	460758.31	2301977.11	Аналитический метод	0.10	Закрепление отсутствует
474	460753.37	2301947.63	Аналитический метод	0.10	Закрепление отсутствует
475	460750.34	2301892.19	Аналитический метод	0.10	Закрепление отсутствует
476	460741.53	2301832.29	Аналитический метод	0.10	Закрепление отсутствует
477	460741.10	2301829.32	Аналитический метод	0.10	Закрепление отсутствует
478	460719.07	2301679.42	Аналитический метод	0.10	Закрепление отсутствует
479	460703.69	2301605.29	Аналитический метод	0.10	Закрепление отсутствует
480	460694.84	2301534.78	Аналитический метод	0.10	Закрепление отсутствует
481	460656.79	2301409.91	Аналитический метод	0.10	Закрепление отсутствует
482	460608.39	2301214.12	Аналитический метод	0.10	Закрепление отсутствует
483	460574.95	2301097.73	Аналитический метод	0.10	Закрепление отсутствует
484	460527.43	2300934.24	Аналитический метод	0.10	Закрепление отсутствует
485	460472.24	2300769.53	Аналитический метод	0.10	Закрепление отсутствует
486	460459.34	2300736.71	Аналитический метод	0.10	Закрепление отсутствует
487	460383.65	2300675.26	Аналитический метод	0.10	Закрепление отсутствует
488	460374.34	2300667.70	Аналитический метод	0.10	Закрепление отсутствует
489	460322.20	2300616.20	Аналитический метод	0.10	Закрепление отсутствует
490	460306.80	2300617.85	Аналитический метод	0.10	Закрепление отсутствует
491	460279.62	2300633.28	Аналитический метод	0.10	Закрепление отсутствует
492	460158.22	2300660.67	Аналитический метод	0.10	Закрепление отсутствует
493	460120.78	2300666.92	Аналитический метод	0.10	Закрепление отсутствует
494	459612.29	2300707.52	Аналитический метод	0.10	Закрепление отсутствует
495	459085.54	2300764.42	Аналитический метод	0.10	Закрепление отсутствует
496	459040.36	2300782.73	Аналитический метод	0.10	Закрепление отсутствует
497	458785.04	2300802.63	Аналитический метод	0.10	Закрепление отсутствует
498	458669.34	2300764.30	Аналитический метод	0.10	Закрепление отсутствует
499	458645.57	2300797.21	Аналитический метод	0.10	Закрепление отсутствует
500	458547.07	2300818.53	Аналитический метод	0.10	Закрепление отсутствует
501	458029.40	2300872.98	Аналитический метод	0.10	Закрепление отсутствует
502	457874.79	2300882.03	Аналитический метод	0.10	Закрепление отсутствует
503	457017.04	2300975.89	Аналитический метод	0.10	Закрепление отсутствует
504	456971.10	2300978.20	Аналитический метод	0.10	Закрепление отсутствует
505	456779.94	2300824.51	Аналитический метод	0.10	Закрепление отсутствует
506	456441.66	2300547.45	Аналитический метод	0.10	Закрепление отсутствует
507	456007.08	2300208.10	Аналитический метод	0.10	Закрепление отсутствует
508	455887.33	2300107.26	Аналитический метод	0.10	Закрепление отсутствует
509	455822.18	2300075.98	Аналитический метод	0.10	Закрепление отсутствует
510	455435.76	2299759.28	Аналитический метод	0.10	Закрепление отсутствует
511	455414.91	2299741.40	Аналитический метод	0.10	Закрепление отсутствует
512	455229.42	2299582.39	Аналитический метод	0.10	Закрепление отсутствует

513	454985.45	2299378.18	Аналитический метод	0.10	Закрепление отсутствует
514	454855.67	2299261.26	Аналитический метод	0.10	Закрепление отсутствует
515	454832.83	2299208.33	Аналитический метод	0.10	Закрепление отсутствует
516	454814.36	2299211.12	Аналитический метод	0.10	Закрепление отсутствует
517	454804.47	2299212.61	Аналитический метод	0.10	Закрепление отсутствует
518	454745.75	2299221.46	Аналитический метод	0.10	Закрепление отсутствует
519	454744.78	2299215.54	Аналитический метод	0.10	Закрепление отсутствует
520	454836.50	2299201.71	Аналитический метод	0.10	Закрепление отсутствует
521	454860.66	2299257.68	Аналитический метод	0.10	Закрепление отсутствует
522	454989.39	2299373.65	Аналитический метод	0.10	Закрепление отсутствует
523	455233.30	2299577.81	Аналитический метод	0.10	Закрепление отсутствует
524	455418.82	2299736.84	Аналитический метод	0.10	Закрепление отсутствует
525	455439.61	2299754.68	Аналитический метод	0.10	Закрепление отсутствует
526	455825.42	2300070.88	Аналитический метод	0.10	Закрепление отсутствует
527	455890.61	2300102.18	Аналитический метод	0.10	Закрепление отсутствует
528	456010.86	2300203.44	Аналитический метод	0.10	Закрепление отсутствует
529	456445.40	2300542.77	Аналитический метод	0.10	Закрепление отсутствует
530	456783.72	2300819.85	Аналитический метод	0.10	Закрепление отсутствует
531	456973.08	2300972.09	Аналитический метод	0.10	Закрепление отсутствует
532	457016.56	2300969.91	Аналитический метод	0.10	Закрепление отсутствует
533	457874.29	2300876.05	Аналитический метод	0.10	Закрепление отсутствует
534	458028.91	2300867.00	Аналитический метод	0.10	Закрепление отсутствует
535	458546.11	2300812.60	Аналитический метод	0.10	Закрепление отсутствует
536	458642.06	2300791.83	Аналитический метод	0.10	Закрепление отсутствует
537	458667.05	2300757.22	Аналитический метод	0.10	Закрепление отсутствует
538	458785.78	2300796.56	Аналитический метод	0.10	Закрепление отсутствует
539	459038.96	2300776.82	Аналитический метод	0.10	Закрепление отсутствует
540	459084.06	2300758.55	Аналитический метод	0.10	Закрепление отсутствует
541	459611.73	2300701.55	Аналитический метод	0.10	Закрепление отсутствует
542	460120.05	2300660.96	Аналитический метод	0.10	Закрепление отсутствует
543	460157.06	2300654.78	Аналитический метод	0.10	Закрепление отсутствует
544	460277.43	2300627.62	Аналитический метод	0.10	Закрепление отсутствует
545	460304.92	2300612.01	Аналитический метод	0.10	Закрепление отсутствует
546	460322.06	2300610.18	Аналитический метод	0.10	Закрепление отсутствует
547	460382.67	2300558.70	Аналитический метод	0.10	Закрепление отсутствует
548	460505.05	2300483.46	Аналитический метод	0.10	Закрепление отсутствует
549	460610.99	2300423.35	Аналитический метод	0.10	Закрепление отсутствует
550	460676.39	2300375.88	Аналитический метод	0.10	Закрепление отсутствует
551	460740.53	2300335.44	Аналитический метод	0.10	Закрепление отсутствует
552	460830.85	2300268.31	Аналитический метод	0.10	Закрепление отсутствует
553	460931.11	2300209.28	Аналитический метод	0.10	Закрепление отсутствует
554	460991.76	2300167.68	Аналитический метод	0.10	Закрепление отсутствует
555	461133.44	2300093.78	Аналитический метод	0.10	Закрепление отсутствует
556	461253.33	2300007.09	Аналитический метод	0.10	Закрепление отсутствует
557	461407.29	2299905.16	Аналитический метод	0.10	Закрепление отсутствует
558	461425.07	2299888.01	Аналитический метод	0.10	Закрепление отсутствует
559	461436.83	2299880.14	Аналитический метод	0.10	Закрепление отсутствует
560	461437.89	2299868.85	Аналитический метод	0.10	Закрепление отсутствует
561	461439.84	2299848.16	Аналитический метод	0.10	Закрепление отсутствует
562	461441.42	2299847.44	Аналитический метод	0.10	Закрепление отсутствует
563	461539.83	2299802.35	Аналитический метод	0.10	Закрепление отсутствует
564	461548.31	2299795.35	Аналитический метод	0.10	Закрепление отсутствует
565	461554.71	2299790.06	Аналитический метод	0.10	Закрепление отсутствует
566	461597.58	2299741.53	Аналитический метод	0.10	Закрепление отсутствует
567	461616.91	2299709.38	Аналитический метод	0.10	Закрепление отсутствует
568	461694.49	2299543.37	Аналитический метод	0.10	Закрепление отсутствует
569	461714.95	2299486.67	Аналитический метод	0.10	Закрепление отсутствует
570	461725.29	2299419.17	Аналитический метод	0.10	Закрепление отсутствует
571	461752.16	2299362.46	Аналитический метод	0.10	Закрепление отсутствует
572	461778.97	2299333.37	Аналитический метод	0.10	Закрепление отсутствует
573	461792.27	2299317.71	Аналитический метод	0.10	Закрепление отсутствует
574	461795.62	2299305.93	Аналитический метод	0.10	Закрепление отсутствует
575	461800.90	2299284.89	Аналитический метод	0.10	Закрепление отсутствует
576	461840.89	2299201.12	Аналитический метод	0.10	Закрепление отсутствует
577	461904.98	2299084.61	Аналитический метод	0.10	Закрепление отсутствует
578	461916.78	2299052.56	Аналитический метод	0.10	Закрепление отсутствует
579	462069.26	2298742.02	Аналитический метод	0.10	Закрепление отсутствует

580	462103.32	2298689.56	Аналитический метод	0.10	Закрепление отсутствует
581	462311.32	2298431.79	Аналитический метод	0.10	Закрепление отсутствует
582	462415.84	2298324.38	Аналитический метод	0.10	Закрепление отсутствует
583	462469.53	2298253.62	Аналитический метод	0.10	Закрепление отсутствует
584	462499.36	2298223.90	Аналитический метод	0.10	Закрепление отсутствует
585	462534.10	2298159.80	Аналитический метод	0.10	Закрепление отсутствует
586	462541.47	2298046.34	Аналитический метод	0.10	Закрепление отсутствует
587	462554.10	2297956.09	Аналитический метод	0.10	Закрепление отсутствует
588	462577.96	2297612.82	Аналитический метод	0.10	Закрепление отсутствует
589	462594.41	2297489.78	Аналитический метод	0.10	Закрепление отсутствует
590	462617.09	2297256.87	Аналитический метод	0.10	Закрепление отсутствует
591	462635.40	2297133.93	Аналитический метод	0.10	Закрепление отсутствует
592	462637.51	2297061.34	Аналитический метод	0.10	Закрепление отсутствует
593	462675.54	2296820.29	Аналитический метод	0.10	Закрепление отсутствует
594	462682.53	2296723.52	Аналитический метод	0.10	Закрепление отсутствует
595	462705.52	2296579.44	Аналитический метод	0.10	Закрепление отсутствует
596	462720.57	2296402.80	Аналитический метод	0.10	Закрепление отсутствует
597	462731.73	2296366.64	Аналитический метод	0.10	Закрепление отсутствует
598	462734.46	2296326.97	Аналитический метод	0.10	Закрепление отсутствует
599	462739.50	2296300.28	Аналитический метод	0.10	Закрепление отсутствует
600	462744.44	2296277.01	Аналитический метод	0.10	Закрепление отсутствует
601	462753.33	2296248.72	Аналитический метод	0.10	Закрепление отсутствует
602	462771.21	2296215.75	Аналитический метод	0.10	Закрепление отсутствует
603	462789.24	2296187.32	Аналитический метод	0.10	Закрепление отсутствует
604	462887.22	2296061.03	Аналитический метод	0.10	Закрепление отсутствует
605	462954.18	2295959.58	Аналитический метод	0.10	Закрепление отсутствует
606	463082.73	2295787.81	Аналитический метод	0.10	Закрепление отсутствует
607	463138.01	2295711.74	Аналитический метод	0.10	Закрепление отсутствует
608	463226.88	2295607.79	Аналитический метод	0.10	Закрепление отсутствует
609	463263.87	2295554.92	Аналитический метод	0.10	Закрепление отсутствует
610	463274.77	2295536.74	Аналитический метод	0.10	Закрепление отсутствует
611	463299.16	2295482.07	Аналитический метод	0.10	Закрепление отсутствует
612	463345.73	2295309.85	Аналитический метод	0.10	Закрепление отсутствует
613	463369.55	2295191.37	Аналитический метод	0.10	Закрепление отсутствует
614	463380.35	2295095.58	Аналитический метод	0.10	Закрепление отсутствует
615	463392.79	2295030.62	Аналитический метод	0.10	Закрепление отсутствует
616	463398.86	2294974.60	Аналитический метод	0.10	Закрепление отсутствует
617	463438.73	2294802.92	Аналитический метод	0.10	Закрепление отсутствует
618	463424.55	2294685.67	Аналитический метод	0.10	Закрепление отсутствует
619	463424.70	2294672.82	Аналитический метод	0.10	Закрепление отсутствует
620	463435.13	2294639.19	Аналитический метод	0.10	Закрепление отсутствует
621	463445.17	2294612.81	Аналитический метод	0.10	Закрепление отсутствует
622	463487.79	2294582.03	Аналитический метод	0.10	Закрепление отсутствует
623	463501.85	2294566.95	Аналитический метод	0.10	Закрепление отсутствует
624	463518.18	2294566.79	Аналитический метод	0.10	Закрепление отсутствует
625	463538.97	2294574.34	Аналитический метод	0.10	Закрепление отсутствует
626	463608.84	2294566.36	Аналитический метод	0.10	Закрепление отсутствует
627	463774.97	2294611.70	Аналитический метод	0.10	Закрепление отсутствует
628	464094.06	2294683.30	Аналитический метод	0.10	Закрепление отсутствует
629	464331.64	2294743.64	Аналитический метод	0.10	Закрепление отсутствует
630	464311.62	2294829.03	Аналитический метод	0.10	Закрепление отсутствует
631	464437.09	2294862.39	Аналитический метод	0.10	Закрепление отсутствует
632	464440.30	2294850.22	Аналитический метод	0.10	Закрепление отсутствует
633	464442.60	2294841.53	Аналитический метод	0.10	Закрепление отсутствует
634	464456.40	2294789.47	Аналитический метод	0.10	Закрепление отсутствует
635	464457.02	2294787.12	Аналитический метод	0.10	Закрепление отсутствует
636	464457.86	2294783.96	Аналитический метод	0.10	Закрепление отсутствует
637	464457.94	2294783.65	Аналитический метод	0.10	Закрепление отсутствует
638	464558.85	2294813.24	Аналитический метод	0.10	Закрепление отсутствует
639	464878.51	2294889.96	Аналитический метод	0.10	Закрепление отсутствует
640	464943.25	2294900.69	Аналитический метод	0.10	Закрепление отсутствует
641	465336.22	2294997.79	Аналитический метод	0.10	Закрепление отсутствует
642	465391.64	2295006.19	Аналитический метод	0.10	Закрепление отсутствует
643	465409.83	2294972.80	Аналитический метод	0.10	Закрепление отсутствует
644	465412.99	2294966.99	Аналитический метод	0.10	Закрепление отсутствует
645	465414.90	2294967.11	Аналитический метод	0.10	Закрепление отсутствует
646	465483.48	2294971.37	Аналитический метод	0.10	Закрепление отсутствует

647	465488.83	2294964.14	Аналитический метод	0.10	Закрепление отсутствует
648	465592.55	2294824.00	Аналитический метод	0.10	Закрепление отсутствует
649	465618.27	2294810.80	Аналитический метод	0.10	Закрепление отсутствует
650	465662.61	2294754.55	Аналитический метод	0.10	Закрепление отсутствует
651	465668.87	2294746.38	Аналитический метод	0.10	Закрепление отсутствует
652	465685.51	2294725.50	Аналитический метод	0.10	Закрепление отсутствует
653	465751.95	2294630.70	Аналитический метод	0.10	Закрепление отсутствует
654	465795.01	2294577.40	Аналитический метод	0.10	Закрепление отсутствует
655	465872.80	2294465.13	Аналитический метод	0.10	Закрепление отсутствует
656	465916.94	2294408.40	Аналитический метод	0.10	Закрепление отсутствует
657	466019.85	2294262.21	Аналитический метод	0.10	Закрепление отсутствует
658	466058.85	2294212.83	Аналитический метод	0.10	Закрепление отсутствует
659	466107.01	2294134.80	Аналитический метод	0.10	Закрепление отсутствует
660	466157.49	2294066.15	Аналитический метод	0.10	Закрепление отсутствует
661	466202.95	2293988.82	Аналитический метод	0.10	Закрепление отсутствует
662	466213.36	2293977.96	Аналитический метод	0.10	Закрепление отсутствует
663	466233.27	2293969.46	Аналитический метод	0.10	Закрепление отсутствует
664	466284.72	2293965.86	Аналитический метод	0.10	Закрепление отсутствует
665	466311.40	2293968.12	Аналитический метод	0.10	Закрепление отсутствует
666	466453.25	2293952.87	Аналитический метод	0.10	Закрепление отсутствует
667	466554.76	2293948.35	Аналитический метод	0.10	Закрепление отсутствует
668	466687.47	2293937.91	Аналитический метод	0.10	Закрепление отсутствует
669	466900.76	2293922.57	Аналитический метод	0.10	Закрепление отсутствует
670	467031.03	2293911.55	Аналитический метод	0.10	Закрепление отсутствует
671	467079.86	2293903.09	Аналитический метод	0.10	Закрепление отсутствует
672	467147.74	2293904.30	Аналитический метод	0.10	Закрепление отсутствует
673	467278.01	2293900.33	Аналитический метод	0.10	Закрепление отсутствует
674	467437.19	2293882.43	Аналитический метод	0.10	Закрепление отсутствует
675	467478.87	2293870.91	Аналитический метод	0.10	Закрепление отсутствует
676	467605.12	2293822.76	Аналитический метод	0.10	Закрепление отсутствует
677	467692.11	2293781.54	Аналитический метод	0.10	Закрепление отсутствует
678	467726.77	2293757.14	Аналитический метод	0.10	Закрепление отсутствует
679	467803.44	2293685.20	Аналитический метод	0.10	Закрепление отсутствует
680	467855.59	2293637.53	Аналитический метод	0.10	Закрепление отсутствует
681	467979.18	2293511.02	Аналитический метод	0.10	Закрепление отсутствует
682	468033.58	2293450.44	Аналитический метод	0.10	Закрепление отсутствует
683	468100.69	2293365.54	Аналитический метод	0.10	Закрепление отсутствует
684	468204.18	2293246.37	Аналитический метод	0.10	Закрепление отсутствует
685	468224.68	2293226.90	Аналитический метод	0.10	Закрепление отсутствует
686	468341.97	2293179.44	Аналитический метод	0.10	Закрепление отсутствует
687	468629.49	2293076.24	Аналитический метод	0.10	Закрепление отсутствует
688	468717.23	2293041.02	Аналитический метод	0.10	Закрепление отсутствует
689	468824.06	2293002.76	Аналитический метод	0.10	Закрепление отсутствует
690	468874.48	2292980.40	Аналитический метод	0.10	Закрепление отсутствует
691	468934.73	2292953.68	Аналитический метод	0.10	Закрепление отсутствует
692	469085.14	2292890.45	Аналитический метод	0.10	Закрепление отсутствует
693	469317.86	2292799.32	Аналитический метод	0.10	Закрепление отсутствует
694	469799.63	2292606.04	Аналитический метод	0.10	Закрепление отсутствует
695	469818.79	2292596.41	Аналитический метод	0.10	Закрепление отсутствует
696	469827.07	2292592.24	Аналитический метод	0.10	Закрепление отсутствует
697	469827.41	2292592.07	Аналитический метод	0.10	Закрепление отсутствует
698	469861.45	2292562.82	Аналитический метод	0.10	Закрепление отсутствует
699	469861.46	2292562.81	Аналитический метод	0.10	Закрепление отсутствует
700	469867.70	2292556.34	Аналитический метод	0.10	Закрепление отсутствует
701	469897.69	2292525.27	Аналитический метод	0.10	Закрепление отсутствует
702	469962.78	2292442.93	Аналитический метод	0.10	Закрепление отсутствует
703	470060.88	2292268.18	Аналитический метод	0.10	Закрепление отсутствует
704	470204.42	2292087.80	Аналитический метод	0.10	Закрепление отсутствует
705	470344.96	2291935.23	Аналитический метод	0.10	Закрепление отсутствует
706	470422.57	2291842.93	Аналитический метод	0.10	Закрепление отсутствует
707	470544.06	2291705.69	Аналитический метод	0.10	Закрепление отсутствует
708	470625.14	2291604.61	Аналитический метод	0.10	Закрепление отсутствует
709	470664.96	2291563.09	Аналитический метод	0.10	Закрепление отсутствует
710	470769.61	2291493.89	Аналитический метод	0.10	Закрепление отсутствует
711	470841.11	2291451.59	Аналитический метод	0.10	Закрепление отсутствует
712	470982.08	2291360.77	Аналитический метод	0.10	Закрепление отсутствует
713	471050.51	2291325.36	Аналитический метод	0.10	Закрепление отсутствует

714	471228.24	2291203.12	Аналитический метод	0.10	Закрепление отсутствует
715	471263.42	2291174.19	Аналитический метод	0.10	Закрепление отсутствует
716	471260.86	2291145.41	Аналитический метод	0.10	Закрепление отсутствует
717	471272.03	2291116.97	Аналитический метод	0.10	Закрепление отсутствует
718	471327.63	2291070.76	Аналитический метод	0.10	Закрепление отсутствует
719	471361.89	2291088.73	Аналитический метод	0.10	Закрепление отсутствует
720	471566.05	2290943.85	Аналитический метод	0.10	Закрепление отсутствует
721	471583.91	2290931.18	Аналитический метод	0.10	Закрепление отсутствует
722	471628.66	2290917.28	Аналитический метод	0.10	Закрепление отсутствует
723	471809.66	2290910.64	Аналитический метод	0.10	Закрепление отсутствует
724	471878.45	2290896.72	Аналитический метод	0.10	Закрепление отсутствует
725	471966.43	2290869.33	Аналитический метод	0.10	Закрепление отсутствует
726	471973.09	2290892.11	Аналитический метод	0.10	Закрепление отсутствует
727	472007.37	2290896.28	Аналитический метод	0.10	Закрепление отсутствует
728	472065.50	2290921.91	Аналитический метод	0.10	Закрепление отсутствует
729	472257.94	2291030.25	Аналитический метод	0.10	Закрепление отсутствует
730	472413.59	2291088.51	Аналитический метод	0.10	Закрепление отсутствует
731	472559.33	2291129.44	Аналитический метод	0.10	Закрепление отсутствует
732	472738.17	2291167.38	Аналитический метод	0.10	Закрепление отсутствует
733	472794.78	2291182.33	Аналитический метод	0.10	Закрепление отсутствует
734	472849.26	2291191.84	Аналитический метод	0.10	Закрепление отсутствует
735	472876.07	2291189.25	Аналитический метод	0.10	Закрепление отсутствует
736	472898.73	2291182.35	Аналитический метод	0.10	Закрепление отсутствует
737	473054.99	2291102.87	Аналитический метод	0.10	Закрепление отсутствует
738	473080.68	2291078.88	Аналитический метод	0.10	Закрепление отсутствует
739	473402.91	2290925.89	Аналитический метод	0.10	Закрепление отсутствует
740	473471.53	2290878.25	Аналитический метод	0.10	Закрепление отсутствует
741	473509.46	2290842.89	Аналитический метод	0.10	Закрепление отсутствует
742	473594.20	2290819.98	Аналитический метод	0.10	Закрепление отсутствует
743	473650.34	2290820.99	Аналитический метод	0.10	Закрепление отсутствует
744	473790.57	2290813.78	Аналитический метод	0.10	Закрепление отсутствует
745	473939.82	2290813.86	Аналитический метод	0.10	Закрепление отсутствует
746	473995.84	2290810.66	Аналитический метод	0.10	Закрепление отсутствует
747	474074.37	2290806.17	Аналитический метод	0.10	Закрепление отсутствует
748	474224.62	2290797.59	Аналитический метод	0.10	Закрепление отсутствует
749	474316.31	2290832.84	Аналитический метод	0.10	Закрепление отсутствует
750	474472.81	2290896.34	Аналитический метод	0.10	Закрепление отсутствует
751	474540.77	2290918.90	Аналитический метод	0.10	Закрепление отсутствует
752	474554.26	2290924.41	Аналитический метод	0.10	Закрепление отсутствует
753	474736.92	2291001.13	Аналитический метод	0.10	Закрепление отсутствует
754	474851.00	2291038.15	Аналитический метод	0.10	Закрепление отсутствует
755	474910.59	2291020.01	Аналитический метод	0.10	Закрепление отсутствует
756	474916.41	2291018.24	Аналитический метод	0.10	Закрепление отсутствует
757	474917.54	2291020.52	Аналитический метод	0.10	Закрепление отсутствует
758	474948.87	2291083.88	Аналитический метод	0.10	Закрепление отсутствует
759	475032.21	2291127.16	Аналитический метод	0.10	Закрепление отсутствует
760	475084.63	2291147.49	Аналитический метод	0.10	Закрепление отсутствует
761	475184.21	2291169.03	Аналитический метод	0.10	Закрепление отсутствует
762	475246.70	2291170.05	Аналитический метод	0.10	Закрепление отсутствует
763	475358.87	2291128.63	Аналитический метод	0.10	Закрепление отсутствует
764	475398.52	2291132.79	Аналитический метод	0.10	Закрепление отсутствует
765	475507.57	2291167.07	Аналитический метод	0.10	Закрепление отсутствует
766	475514.72	2291144.73	Аналитический метод	0.10	Закрепление отсутствует
767	475577.53	2291172.53	Аналитический метод	0.10	Закрепление отсутствует
768	475668.31	2291170.83	Аналитический метод	0.10	Закрепление отсутствует
769	475724.29	2291198.87	Аналитический метод	0.10	Закрепление отсутствует
770	475945.51	2291257.75	Аналитический метод	0.10	Закрепление отсутствует
771	476287.81	2291377.20	Аналитический метод	0.10	Закрепление отсутствует
772	476308.01	2291375.07	Аналитический метод	0.10	Закрепление отсутствует
773	476346.61	2291341.17	Аналитический метод	0.10	Закрепление отсутствует
774	476364.84	2291320.75	Аналитический метод	0.10	Закрепление отсутствует
775	476450.29	2291297.28	Аналитический метод	0.10	Закрепление отсутствует
776	476501.76	2291299.31	Аналитический метод	0.10	Закрепление отсутствует
777	476539.39	2291216.66	Аналитический метод	0.10	Закрепление отсутствует
778	476574.77	2291145.91	Аналитический метод	0.10	Закрепление отсутствует
779	476652.43	2290967.27	Аналитический метод	0.10	Закрепление отсутствует
780	476745.33	2290758.37	Аналитический метод	0.10	Закрепление отсутствует

781	476779.16	2290682.30	Аналитический метод	0.10	Закрепление отсутствует
782	476799.36	2290636.89	Аналитический метод	0.10	Закрепление отсутствует
783	476845.85	2290553.26	Аналитический метод	0.10	Закрепление отсутствует
784	476868.09	2290542.35	Аналитический метод	0.10	Закрепление отсутствует
785	477063.47	2290543.93	Аналитический метод	0.10	Закрепление отсутствует
786	477136.99	2290547.67	Аналитический метод	0.10	Закрепление отсутствует
787	477235.98	2290549.15	Аналитический метод	0.10	Закрепление отсутствует
788	477270.03	2290541.90	Аналитический метод	0.10	Закрепление отсутствует
789	477564.22	2290541.01	Аналитический метод	0.10	Закрепление отсутствует
790	477618.70	2290532.93	Аналитический метод	0.10	Закрепление отсутствует
791	477672.21	2290518.34	Аналитический метод	0.10	Закрепление отсутствует
792	477738.10	2290493.63	Аналитический метод	0.10	Закрепление отсутствует
793	477796.78	2290479.64	Аналитический метод	0.10	Закрепление отсутствует
794	478110.62	2290466.64	Аналитический метод	0.10	Закрепление отсутствует
795	478152.87	2290467.33	Аналитический метод	0.10	Закрепление отсутствует
796	478194.12	2290464.66	Аналитический метод	0.10	Закрепление отсутствует
797	478428.05	2290461.99	Аналитический метод	0.10	Закрепление отсутствует
798	478427.74	2290474.41	Аналитический метод	0.10	Закрепление отсутствует
799	478454.33	2290473.66	Аналитический метод	0.10	Закрепление отсутствует
800	478524.02	2290516.63	Аналитический метод	0.10	Закрепление отсутствует
801	478537.88	2290620.67	Аналитический метод	0.10	Закрепление отсутствует
802	478575.54	2290600.72	Аналитический метод	0.10	Закрепление отсутствует
803	478858.24	2290566.07	Аналитический метод	0.10	Закрепление отсутствует
804	479002.33	2290575.53	Аналитический метод	0.10	Закрепление отсутствует
805	479031.19	2290587.84	Аналитический метод	0.10	Закрепление отсутствует
806	479083.58	2290592.40	Аналитический метод	0.10	Закрепление отсутствует
807	479153.90	2290598.82	Аналитический метод	0.10	Закрепление отсутствует
808	479201.08	2290576.76	Аналитический метод	0.10	Закрепление отсутствует
809	479226.85	2290565.56	Аналитический метод	0.10	Закрепление отсутствует
810	479298.74	2290539.04	Аналитический метод	0.10	Закрепление отсутствует
811	479454.21	2290484.55	Аналитический метод	0.10	Закрепление отсутствует
812	479589.36	2290442.47	Аналитический метод	0.10	Закрепление отсутствует
813	479750.75	2290386.56	Аналитический метод	0.10	Закрепление отсутствует
814	479813.05	2290367.47	Аналитический метод	0.10	Закрепление отсутствует
815	479854.61	2290332.63	Аналитический метод	0.10	Закрепление отсутствует
816	479897.49	2290177.92	Аналитический метод	0.10	Закрепление отсутствует
817	479912.76	2290157.99	Аналитический метод	0.10	Закрепление отсутствует
818	479818.38	2290119.21	Аналитический метод	0.10	Закрепление отсутствует
819	479828.17	2290043.20	Аналитический метод	0.10	Закрепление отсутствует
820	479875.94	2290059.17	Аналитический метод	0.10	Закрепление отсутствует
821	479886.71	2290026.97	Аналитический метод	0.10	Закрепление отсутствует
822	479897.09	2290006.91	Аналитический метод	0.10	Закрепление отсутствует
823	479913.96	2289994.54	Аналитический метод	0.10	Закрепление отсутствует
824	479948.03	2289985.99	Аналитический метод	0.10	Закрепление отсутствует
825	480051.34	2290004.98	Аналитический метод	0.10	Закрепление отсутствует
826	480152.03	2290021.80	Аналитический метод	0.10	Закрепление отсутствует
827	480228.66	2290047.82	Аналитический метод	0.10	Закрепление отсутствует
828	480306.05	2290130.55	Аналитический метод	0.10	Закрепление отсутствует
829	480333.13	2290128.20	Аналитический метод	0.10	Закрепление отсутствует
830	480362.33	2290205.65	Аналитический метод	0.10	Закрепление отсутствует
831	480385.61	2290181.72	Аналитический метод	0.10	Закрепление отсутствует
832	480559.50	2290122.51	Аналитический метод	0.10	Закрепление отсутствует
833	480744.18	2290059.20	Аналитический метод	0.10	Закрепление отсутствует
834	480874.70	2290016.40	Аналитический метод	0.10	Закрепление отсутствует
835	481123.94	2289934.55	Аналитический метод	0.10	Закрепление отсутствует
836	481257.78	2289955.96	Аналитический метод	0.10	Закрепление отсутствует
837	481314.62	2289952.34	Аналитический метод	0.10	Закрепление отсутствует
838	481321.41	2289951.91	Аналитический метод	0.10	Закрепление отсутствует
839	481332.09	2289951.23	Аналитический метод	0.10	Закрепление отсутствует
840	481347.28	2289940.66	Аналитический метод	0.10	Закрепление отсутствует
841	481520.31	2289820.28	Аналитический метод	0.10	Закрепление отсутствует
842	481565.61	2289808.30	Аналитический метод	0.10	Закрепление отсутствует
843	481644.78	2289775.38	Аналитический метод	0.10	Закрепление отсутствует
844	481795.91	2289690.57	Аналитический метод	0.10	Закрепление отсутствует
845	481982.36	2289613.65	Аналитический метод	0.10	Закрепление отсутствует
846	482028.44	2289596.33	Аналитический метод	0.10	Закрепление отсутствует
847	482093.97	2289635.05	Аналитический метод	0.10	Закрепление отсутствует

848	482174.92	2289542.62	Аналитический метод	0.10	Закрепление отсутствует
849	482261.47	2289507.98	Аналитический метод	0.10	Закрепление отсутствует
850	482341.31	2289469.40	Аналитический метод	0.10	Закрепление отсутствует
851	482352.30	2289464.10	Аналитический метод	0.10	Закрепление отсутствует
852	482367.39	2289453.10	Аналитический метод	0.10	Закрепление отсутствует
853	482489.30	2289333.74	Аналитический метод	0.10	Закрепление отсутствует
854	482462.88	2289308.81	Аналитический метод	0.10	Закрепление отсутствует
855	482563.51	2289202.42	Аналитический метод	0.10	Закрепление отсутствует
856	482655.49	2289105.24	Аналитический метод	0.10	Закрепление отсутствует
857	482762.34	2289004.78	Аналитический метод	0.10	Закрепление отсутствует
858	482816.35	2288952.83	Аналитический метод	0.10	Закрепление отсутствует
859	482842.54	2288925.21	Аналитический метод	0.10	Закрепление отсутствует
860	482937.91	2288824.25	Аналитический метод	0.10	Закрепление отсутствует
861	482984.02	2288774.36	Аналитический метод	0.10	Закрепление отсутствует
862	483079.55	2288672.45	Аналитический метод	0.10	Закрепление отсутствует
863	483228.07	2288513.43	Аналитический метод	0.10	Закрепление отсутствует
864	483347.67	2288394.14	Аналитический метод	0.10	Закрепление отсутствует
865	483465.61	2288280.61	Аналитический метод	0.10	Закрепление отсутствует
866	483574.22	2288157.51	Аналитический метод	0.10	Закрепление отсутствует
867	483667.31	2288055.82	Аналитический метод	0.10	Закрепление отсутствует
868	483845.43	2287860.31	Аналитический метод	0.10	Закрепление отсутствует
869	483955.89	2287737.91	Аналитический метод	0.10	Закрепление отсутствует
870	484102.96	2287577.17	Аналитический метод	0.10	Закрепление отсутствует
871	484195.40	2287476.96	Аналитический метод	0.10	Закрепление отсутствует
872	484416.10	2287236.11	Аналитический метод	0.10	Закрепление отсутствует
873	484565.97	2287073.36	Аналитический метод	0.10	Закрепление отсутствует
874	484673.37	2286950.26	Аналитический метод	0.10	Закрепление отсутствует
875	484745.39	2286874.61	Аналитический метод	0.10	Закрепление отсутствует
876	484915.42	2286816.53	Аналитический метод	0.10	Закрепление отсутствует
877	484951.64	2286642.26	Аналитический метод	0.10	Закрепление отсутствует
878	485091.12	2286485.58	Аналитический метод	0.10	Закрепление отсутствует
879	485277.45	2286282.93	Аналитический метод	0.10	Закрепление отсутствует
880	485444.94	2286092.36	Аналитический метод	0.10	Закрепление отсутствует
881	485526.75	2286004.30	Аналитический метод	0.10	Закрепление отсутствует
882	485688.47	2285828.87	Аналитический метод	0.10	Закрепление отсутствует
883	485777.17	2285731.10	Аналитический метод	0.10	Закрепление отсутствует
884	485905.45	2285586.62	Аналитический метод	0.10	Закрепление отсутствует
885	486081.27	2285394.33	Аналитический метод	0.10	Закрепление отсутствует
886	486205.36	2285262.45	Аналитический метод	0.10	Закрепление отсутствует
887	486385.15	2285060.70	Аналитический метод	0.10	Закрепление отсутствует
888	486547.69	2284884.84	Аналитический метод	0.10	Закрепление отсутствует
889	486555.02	2284870.75	Аналитический метод	0.10	Закрепление отсутствует
890	486570.25	2284859.03	Аналитический метод	0.10	Закрепление отсутствует
891	486754.75	2284658.34	Аналитический метод	0.10	Закрепление отсутствует
892	486927.08	2284481.72	Аналитический метод	0.10	Закрепление отсутствует
893	487014.93	2284404.98	Аналитический метод	0.10	Закрепление отсутствует
894	487035.76	2284388.06	Аналитический метод	0.10	Закрепление отсутствует
895	487081.68	2284326.00	Аналитический метод	0.10	Закрепление отсутствует
896	487026.35	2284276.07	Аналитический метод	0.10	Закрепление отсутствует
897	487135.11	2284155.85	Аналитический метод	0.10	Закрепление отсутствует
898	487106.35	2284112.09	Аналитический метод	0.10	Закрепление отсутствует
899	487074.51	2284099.36	Аналитический метод	0.10	Закрепление отсутствует
900	487039.44	2284084.54	Аналитический метод	0.10	Закрепление отсутствует
901	486932.05	2284032.77	Аналитический метод	0.10	Закрепление отсутствует
902	486913.70	2284017.64	Аналитический метод	0.10	Закрепление отсутствует
903	486914.12	2283971.86	Аналитический метод	0.10	Закрепление отсутствует
904	486909.37	2283963.91	Аналитический метод	0.10	Закрепление отсутствует
905	486883.72	2283826.81	Аналитический метод	0.10	Закрепление отсутствует
906	486782.30	2283653.23	Аналитический метод	0.10	Закрепление отсутствует
907	486745.66	2283590.50	Аналитический метод	0.10	Закрепление отсутствует
908	486737.16	2283575.96	Аналитический метод	0.10	Закрепление отсутствует
909	486763.58	2283524.70	Аналитический метод	0.10	Закрепление отсутствует
910	486800.55	2283486.09	Аналитический метод	0.10	Закрепление отсутствует
911	486813.83	2283481.92	Аналитический метод	0.10	Закрепление отсутствует
912	486827.14	2283478.32	Аналитический метод	0.10	Закрепление отсутствует
913	486822.80	2283473.56	Аналитический метод	0.10	Закрепление отсутствует
914	486821.12	2283475.19	Аналитический метод	0.10	Закрепление отсутствует

915	486813.47	2283467.28	Аналитический метод	0.10	Закрепление отсутствует
37	486821.38	2283459.63	Аналитический метод	0.10	Закрепление отсутствует
Зона1(5)	–	–	–	–	–
916	448115.05	2257606.25	Аналитический метод	0.10	Закрепление отсутствует
917	448119.25	2257631.93	Аналитический метод	0.10	Закрепление отсутствует
918	448112.25	2257632.85	Аналитический метод	0.10	Закрепление отсутствует
919	448111.48	2257626.90	Аналитический метод	0.10	Закрепление отсутствует
920	448112.33	2257626.78	Аналитический метод	0.10	Закрепление отсутствует
921	448109.95	2257612.22	Аналитический метод	0.10	Закрепление отсутствует
922	448089.75	2257612.11	Аналитический метод	0.10	Закрепление отсутствует
923	448088.71	2257641.96	Аналитический метод	0.10	Закрепление отсутствует
924	448092.53	2257686.82	Аналитический метод	0.10	Закрепление отсутствует
925	448111.28	2257698.97	Аналитический метод	0.10	Закрепление отсутствует
926	448123.08	2257758.28	Аналитический метод	0.10	Закрепление отсутствует
927	448124.13	2257798.15	Аналитический метод	0.10	Закрепление отсутствует
928	448131.90	2257798.32	Аналитический метод	0.10	Закрепление отсутствует
929	448135.86	2257866.74	Аналитический метод	0.10	Закрепление отсутствует
930	448128.70	2257910.14	Аналитический метод	0.10	Закрепление отсутствует
931	448113.02	2257946.48	Аналитический метод	0.10	Закрепление отсутствует
932	448076.15	2258006.84	Аналитический метод	0.10	Закрепление отсутствует
933	448046.71	2258029.67	Аналитический метод	0.10	Закрепление отсутствует
934	447973.10	2258052.75	Аналитический метод	0.10	Закрепление отсутствует
935	447966.79	2258043.14	Аналитический метод	0.10	Закрепление отсутствует
936	447944.16	2258054.71	Аналитический метод	0.10	Закрепление отсутствует
937	447946.15	2258059.57	Аналитический метод	0.10	Закрепление отсутствует
938	447927.92	2258067.02	Аналитический метод	0.10	Закрепление отсутствует
939	447794.84	2258098.34	Аналитический метод	0.10	Закрепление отсутствует
940	447752.64	2258054.40	Аналитический метод	0.10	Закрепление отсутствует
941	447588.69	2258249.34	Аналитический метод	0.10	Закрепление отсутствует
942	447511.65	2258282.84	Аналитический метод	0.10	Закрепление отсутствует
943	447404.79	2258309.74	Аналитический метод	0.10	Закрепление отсутствует
944	447245.44	2258352.73	Аналитический метод	0.10	Закрепление отсутствует
945	447166.80	2258382.24	Аналитический метод	0.10	Закрепление отсутствует
946	447028.01	2258423.91	Аналитический метод	0.10	Закрепление отсутствует
947	446959.06	2258432.64	Аналитический метод	0.10	Закрепление отсутствует
948	446815.34	2258484.75	Аналитический метод	0.10	Закрепление отсутствует
949	446804.55	2258496.53	Аналитический метод	0.10	Закрепление отсутствует
950	446599.37	2258564.09	Аналитический метод	0.10	Закрепление отсутствует
951	446422.48	2258620.92	Аналитический метод	0.10	Закрепление отсутствует
952	446120.32	2258714.79	Аналитический метод	0.10	Закрепление отсутствует
953	445929.21	2258785.26	Аналитический метод	0.10	Закрепление отсутствует
954	445880.59	2258797.94	Аналитический метод	0.10	Закрепление отсутствует
955	445344.90	2258742.00	Аналитический метод	0.10	Закрепление отсутствует
956	445172.92	2258724.05	Аналитический метод	0.10	Закрепление отсутствует
957	444887.41	2258690.16	Аналитический метод	0.10	Закрепление отсутствует
958	444630.78	2258662.11	Аналитический метод	0.10	Закрепление отсутствует
959	444501.33	2258643.39	Аналитический метод	0.10	Закрепление отсутствует
960	444408.38	2258618.24	Аналитический метод	0.10	Закрепление отсутствует
961	444343.83	2258629.30	Аналитический метод	0.10	Закрепление отсутствует
962	443958.03	2258836.20	Аналитический метод	0.10	Закрепление отсутствует
963	443889.10	2258873.66	Аналитический метод	0.10	Закрепление отсутствует
964	443735.23	2258955.70	Аналитический метод	0.10	Закрепление отсутствует
965	443202.39	2259009.91	Аналитический метод	0.10	Закрепление отсутствует
966	443116.76	2258983.39	Аналитический метод	0.10	Закрепление отсутствует
967	442948.30	2258973.98	Аналитический метод	0.10	Закрепление отсутствует
968	442805.09	2259049.18	Аналитический метод	0.10	Закрепление отсутствует
969	442760.95	2259226.59	Аналитический метод	0.10	Закрепление отсутствует
970	442696.00	2259516.96	Аналитический метод	0.10	Закрепление отсутствует
971	442536.66	2259609.80	Аналитический метод	0.10	Закрепление отсутствует
972	442431.07	2259665.17	Аналитический метод	0.10	Закрепление отсутствует
973	442342.46	2259714.99	Аналитический метод	0.10	Закрепление отсутствует
974	442323.43	2259716.42	Аналитический метод	0.10	Закрепление отсутствует
975	442255.43	2259747.00	Аналитический метод	0.10	Закрепление отсутствует
976	442241.92	2259767.20	Аналитический метод	0.10	Закрепление отсутствует
977	442214.73	2259780.16	Аналитический метод	0.10	Закрепление отсутствует
978	442076.42	2259850.33	Аналитический метод	0.10	Закрепление отсутствует
979	441969.26	2259910.76	Аналитический метод	0.10	Закрепление отсутствует

980	441852.92	2259969.64	Аналитический метод	0.10	Закрепление отсутствует
981	441704.16	2260054.60	Аналитический метод	0.10	Закрепление отсутствует
982	441598.19	2260110.75	Аналитический метод	0.10	Закрепление отсутствует
983	441523.01	2260149.05	Аналитический метод	0.10	Закрепление отсутствует
984	441503.38	2260144.26	Аналитический метод	0.10	Закрепление отсутствует
985	441486.21	2260152.53	Аналитический метод	0.10	Закрепление отсутствует
986	441474.92	2260173.01	Аналитический метод	0.10	Закрепление отсутствует
987	441434.91	2260192.15	Аналитический метод	0.10	Закрепление отсутствует
988	441336.47	2260250.68	Аналитический метод	0.10	Закрепление отсутствует
989	441278.77	2260295.25	Аналитический метод	0.10	Закрепление отсутствует
990	441262.12	2260332.49	Аналитический метод	0.10	Закрепление отсутствует
991	441267.80	2260389.47	Аналитический метод	0.10	Закрепление отсутствует
992	441302.79	2260630.15	Аналитический метод	0.10	Закрепление отсутствует
993	441327.87	2260847.23	Аналитический метод	0.10	Закрепление отсутствует
994	441345.91	2261062.99	Аналитический метод	0.10	Закрепление отсутствует
995	441368.46	2261229.03	Аналитический метод	0.10	Закрепление отсутствует
996	441398.17	2261482.93	Аналитический метод	0.10	Закрепление отсутствует
997	441373.15	2261548.50	Аналитический метод	0.10	Закрепление отсутствует
998	441402.69	2261715.69	Аналитический метод	0.10	Закрепление отсутствует
999	441428.05	2261742.41	Аналитический метод	0.10	Закрепление отсутствует
1000	441433.63	2261786.83	Аналитический метод	0.10	Закрепление отсутствует
1001	441442.09	2261922.50	Аналитический метод	0.10	Закрепление отсутствует
1002	441439.59	2261991.47	Аналитический метод	0.10	Закрепление отсутствует
1003	441428.83	2262101.68	Аналитический метод	0.10	Закрепление отсутствует
1004	441389.85	2262361.08	Аналитический метод	0.10	Закрепление отсутствует
1005	441357.17	2262608.77	Аналитический метод	0.10	Закрепление отсутствует
1006	441349.67	2262666.17	Аналитический метод	0.10	Закрепление отсутствует
1007	441319.28	2262804.55	Аналитический метод	0.10	Закрепление отсутствует
1008	441261.81	2263019.11	Аналитический метод	0.10	Закрепление отсутствует
1009	441247.39	2263150.24	Аналитический метод	0.10	Закрепление отсутствует
1010	441230.17	2263467.49	Аналитический метод	0.10	Закрепление отсутствует
1011	441187.85	2263820.11	Аналитический метод	0.10	Закрепление отсутствует
1012	441155.35	2264081.60	Аналитический метод	0.10	Закрепление отсутствует
1013	441135.92	2264320.39	Аналитический метод	0.10	Закрепление отсутствует
1014	441092.03	2264641.46	Аналитический метод	0.10	Закрепление отсутствует
1015	441065.09	2264752.02	Аналитический метод	0.10	Закрепление отсутствует
1016	441007.42	2264883.16	Аналитический метод	0.10	Закрепление отсутствует
1017	440922.08	2265010.66	Аналитический метод	0.10	Закрепление отсутствует
1018	440785.87	2265078.74	Аналитический метод	0.10	Закрепление отсутствует
1019	440647.26	2265123.82	Аналитический метод	0.10	Закрепление отсутствует
1020	440537.77	2265158.63	Аналитический метод	0.10	Закрепление отсутствует
1021	440276.93	2265381.91	Аналитический метод	0.10	Закрепление отсутствует
1022	440218.91	2265436.39	Аналитический метод	0.10	Закрепление отсутствует
1023	440059.67	2265603.63	Аналитический метод	0.10	Закрепление отсутствует
1024	439985.67	2265698.48	Аналитический метод	0.10	Закрепление отсутствует
1025	439967.72	2265724.86	Аналитический метод	0.10	Закрепление отсутствует
1026	439922.79	2265800.67	Аналитический метод	0.10	Закрепление отсутствует
1027	439889.92	2265870.18	Аналитический метод	0.10	Закрепление отсутствует
1028	439881.34	2266001.90	Аналитический метод	0.10	Закрепление отсутствует
1029	439876.60	2266093.73	Аналитический метод	0.10	Закрепление отсутствует
1030	439873.07	2266104.91	Аналитический метод	0.10	Закрепление отсутствует
1031	439859.78	2266146.41	Аналитический метод	0.10	Закрепление отсутствует
1032	439823.54	2266277.85	Аналитический метод	0.10	Закрепление отсутствует
1033	439780.14	2266442.72	Аналитический метод	0.10	Закрепление отсутствует
1034	439745.45	2266550.98	Аналитический метод	0.10	Закрепление отсутствует
1035	439721.12	2266622.19	Аналитический метод	0.10	Закрепление отсутствует
1036	439720.56	2266624.16	Аналитический метод	0.10	Закрепление отсутствует
1037	439719.09	2266609.59	Аналитический метод	0.10	Закрепление отсутствует
1038	439739.75	2266549.09	Аналитический метод	0.10	Закрепление отсутствует
1039	439774.37	2266441.04	Аналитический метод	0.10	Закрепление отсутствует
1040	439817.75	2266276.29	Аналитический метод	0.10	Закрепление отсутствует
1041	439854.03	2266144.70	Аналитический метод	0.10	Закрепление отсутствует
1042	439867.35	2266103.09	Аналитический метод	0.10	Закрепление отсутствует
1043	439870.65	2266092.65	Аналитический метод	0.10	Закрепление отсутствует
1044	439875.35	2266001.55	Аналитический метод	0.10	Закрепление отсутствует
1045	439884.01	2265868.64	Аналитический метод	0.10	Закрепление отсутствует
1046	439917.49	2265797.85	Аналитический метод	0.10	Закрепление отсутствует

1047	439962.66	2265721.64	Аналитический метод	0.10	Закрепление отсутствует
1048	439980.82	2265694.95	Аналитический метод	0.10	Закрепление отсутствует
1049	440055.12	2265599.71	Аналитический метод	0.10	Закрепление отсутствует
1050	440214.68	2265432.13	Аналитический метод	0.10	Закрепление отсутствует
1051	440272.93	2265377.44	Аналитический метод	0.10	Закрепление отсутствует
1052	440534.79	2265153.28	Аналитический метод	0.10	Закрепление отсутствует
1053	440645.42	2265118.11	Аналитический метод	0.10	Закрепление отсутствует
1054	440783.59	2265073.17	Аналитический метод	0.10	Закрепление отсутствует
1055	440917.98	2265006.00	Аналитический метод	0.10	Закрепление отсутствует
1056	441002.14	2264880.26	Аналитический метод	0.10	Закрепление отсутствует
1057	441059.38	2264750.09	Аналитический метод	0.10	Закрепление отсутствует
1058	441086.13	2264640.34	Аналитический метод	0.10	Закрепление отсутствует
1059	441129.96	2264319.74	Аналитический метод	0.10	Закрепление отсутствует
1060	441149.38	2264080.99	Аналитический метод	0.10	Закрепление отсутствует
1061	441181.89	2263819.38	Аналитический метод	0.10	Закрепление отсутствует
1062	441224.19	2263466.97	Аналитический метод	0.10	Закрепление отсутствует
1063	441241.41	2263149.74	Аналитический метод	0.10	Закрепление отсутствует
1064	441255.90	2263018.00	Аналитический метод	0.10	Закрепление отсутствует
1065	441313.45	2262803.13	Аналитический метод	0.10	Закрепление отсутствует
1066	441343.75	2262665.13	Аналитический метод	0.10	Закрепление отсутствует
1067	441351.23	2262607.99	Аналитический метод	0.10	Закрепление отсутствует
1068	441383.91	2262360.24	Аналитический метод	0.10	Закрепление отсутствует
1069	441422.87	2262100.94	Аналитический метод	0.10	Закрепление отсутствует
1070	441433.60	2261991.07	Аналитический метод	0.10	Закрепление отсутствует
1071	441436.08	2261922.57	Аналитический метод	0.10	Закрепление отсутствует
1072	441427.65	2261787.39	Аналитический метод	0.10	Закрепление отсутствует
1073	441422.35	2261745.11	Аналитический метод	0.10	Закрепление отсутствует
1074	441397.10	2261718.52	Аналитический метод	0.10	Закрепление отсутствует
1075	441366.95	2261547.91	Аналитический метод	0.10	Закрепление отсутствует
1076	441392.04	2261482.16	Аналитический метод	0.10	Закрепление отсутствует
1077	441362.50	2261229.78	Аналитический метод	0.10	Закрепление отсутствует
1078	441339.94	2261063.64	Аналитический метод	0.10	Закрепление отсутствует
1079	441321.90	2260847.83	Аналитический метод	0.10	Закрепление отсутствует
1080	441296.84	2260630.93	Аналитический метод	0.10	Закрепление отсутствует
1081	441261.84	2260390.20	Аналитический метод	0.10	Закрепление отсутствует
1082	441255.99	2260331.50	Аналитический метод	0.10	Закрепление отсутствует
1083	441273.91	2260291.42	Аналитический метод	0.10	Закрепление отсутствует
1084	441333.09	2260245.71	Аналитический метод	0.10	Закрепление отсутствует
1085	441432.08	2260186.86	Аналитический метод	0.10	Закрепление отсутствует
1086	441470.59	2260168.43	Аналитический метод	0.10	Закрепление отсутствует
1087	441481.88	2260147.96	Аналитический метод	0.10	Закрепление отсутствует
1088	441502.72	2260137.92	Аналитический метод	0.10	Закрепление отсутствует
1089	441522.27	2260142.69	Аналитический метод	0.10	Закрепление отсутствует
1090	441595.43	2260105.42	Аналитический метод	0.10	Закрепление отсутствует
1091	441701.27	2260049.35	Аналитический метод	0.10	Закрепление отсутствует
1092	441850.07	2259964.36	Аналитический метод	0.10	Закрепление отсутствует
1093	441966.43	2259905.47	Аналитический метод	0.10	Закрепление отсутствует
1094	442073.59	2259845.04	Аналитический метод	0.10	Закрепление отсутствует
1095	442212.08	2259774.77	Аналитический метод	0.10	Закрепление отсутствует
1096	442237.85	2259762.49	Аналитический метод	0.10	Закрепление отсутствует
1097	442251.40	2259742.23	Аналитический метод	0.10	Закрепление отсутствует
1098	442321.93	2259710.52	Аналитический метод	0.10	Закрепление отсутствует
1099	442340.68	2259709.11	Аналитический метод	0.10	Закрепление отсутствует
1100	442428.21	2259659.89	Аналитический метод	0.10	Закрепление отсутствует
1101	442533.75	2259604.55	Аналитический метод	0.10	Закрепление отсутствует
1102	442690.71	2259513.09	Аналитический метод	0.10	Закрепление отсутствует
1103	442755.11	2259225.22	Аналитический метод	0.10	Закрепление отсутствует
1104	442799.92	2259045.11	Аналитический метод	0.10	Закрепление отсутствует
1105	442946.98	2258967.90	Аналитический метод	0.10	Закрепление отсутствует
1106	443117.83	2258977.44	Аналитический метод	0.10	Закрепление отсутствует
1107	443203.00	2259003.81	Аналитический метод	0.10	Закрепление отсутствует
1108	443733.44	2258949.85	Аналитический метод	0.10	Закрепление отсутствует
1109	443886.25	2258868.38	Аналитический метод	0.10	Закрепление отсутствует
1110	443955.18	2258830.92	Аналитический метод	0.10	Закрепление отсутствует
1111	444341.89	2258623.54	Аналитический метод	0.10	Закрепление отсутствует
1112	444408.67	2258612.10	Аналитический метод	0.10	Закрепление отсутствует
1113	444502.55	2258637.50	Аналитический метод	0.10	Закрепление отсутствует

1114	444631.54	2258656.16	Аналитический метод	0.10	Закрепление отсутствует
1115	444888.09	2258684.20	Аналитический метод	0.10	Закрепление отсутствует
1116	445173.58	2258718.08	Аналитический метод	0.10	Закрепление отсутствует
1117	445345.53	2258736.04	Аналитический метод	0.10	Закрепление отсутствует
1118	445880.13	2258791.86	Аналитический метод	0.10	Закрепление отсутствует
1119	445927.41	2258779.53	Аналитический метод	0.10	Закрепление отсутствует
1120	446118.39	2258709.11	Аналитический метод	0.10	Закрепление отсутствует
1121	446420.67	2258615.19	Аналитический метод	0.10	Закрепление отсутствует
1122	446597.51	2258558.38	Аналитический метод	0.10	Закрепление отсутствует
1123	446801.18	2258491.32	Аналитический метод	0.10	Закрепление отсутствует
1124	446811.91	2258479.61	Аналитический метод	0.10	Закрепление отсутствует
1125	446957.65	2258426.77	Аналитический метод	0.10	Закрепление отсутствует
1126	447026.77	2258418.02	Аналитический метод	0.10	Закрепление отсутствует
1127	447164.88	2258376.55	Аналитический метод	0.10	Закрепление отсутствует
1128	447243.60	2258347.01	Аналитический метод	0.10	Закрепление отсутствует
1129	447403.27	2258303.93	Аналитический метод	0.10	Закрепление отсутствует
1130	447509.71	2258277.15	Аналитический метод	0.10	Закрепление отсутствует
1131	447585.01	2258244.40	Аналитический метод	0.10	Закрепление отсутствует
1132	447752.35	2258045.43	Аналитический метод	0.10	Закрепление отсутствует
1133	447796.80	2258091.71	Аналитический метод	0.10	Закрепление отсутствует
1134	447926.08	2258061.29	Аналитический метод	0.10	Закрепление отсутствует
1135	447938.32	2258056.29	Аналитический метод	0.10	Закрепление отсутствует
1136	447936.52	2258051.87	Аналитический метод	0.10	Закрепление отсутствует
1137	447968.85	2258035.35	Аналитический метод	0.10	Закрепление отсутствует
1138	447975.63	2258045.67	Аналитический метод	0.10	Закрепление отсутствует
1139	448043.88	2258024.27	Аналитический метод	0.10	Закрепление отсутствует
1140	448071.61	2258002.77	Аналитический метод	0.10	Закрепление отсутствует
1141	448107.68	2257943.71	Аналитический метод	0.10	Закрепление отсутствует
1142	448122.90	2257908.44	Аналитический метод	0.10	Закрепление отсутствует
1143	448129.83	2257866.42	Аналитический метод	0.10	Закрепление отсутствует
1144	448126.23	2257804.20	Аналитический метод	0.10	Закрепление отсутствует
1145	448118.28	2257804.02	Аналитический метод	0.10	Закрепление отсутствует
1146	448117.10	2257758.95	Аналитический метод	0.10	Закрепление отсутствует
1147	448105.89	2257702.62	Аналитический метод	0.10	Закрепление отсутствует
1148	448086.80	2257690.26	Аналитический метод	0.10	Закрепление отсутствует
1149	448082.70	2257642.11	Аналитический метод	0.10	Закрепление отсутствует
1150	448083.96	2257606.07	Аналитический метод	0.10	Закрепление отсутствует
916	448115.05	2257606.25	Аналитический метод	0.10	Закрепление отсутствует
Зона(6)	-	-	-	-	-
1151	393346.47	2253496.08	Аналитический метод	0.10	Закрепление отсутствует
1152	393340.92	2253498.30	Аналитический метод	0.10	Закрепление отсутствует
1153	393297.91	2253418.83	Аналитический метод	0.10	Закрепление отсутствует
1154	393207.19	2253249.99	Аналитический метод	0.10	Закрепление отсутствует
1155	393127.51	2253099.85	Аналитический метод	0.10	Закрепление отсутствует
1156	393031.63	2252900.09	Аналитический метод	0.10	Закрепление отсутствует
1157	392919.83	2252656.89	Аналитический метод	0.10	Закрепление отсутствует
1158	392806.51	2252416.47	Аналитический метод	0.10	Закрепление отсутствует
1159	392636.82	2252054.42	Аналитический метод	0.10	Закрепление отсутствует
1160	392537.78	2251848.00	Аналитический метод	0.10	Закрепление отсутствует
1161	392491.37	2251728.57	Аналитический метод	0.10	Закрепление отсутствует
1162	392447.79	2251600.26	Аналитический метод	0.10	Закрепление отсутствует
1163	392402.13	2251471.28	Аналитический метод	0.10	Закрепление отсутствует
1164	392357.39	2251347.91	Аналитический метод	0.10	Закрепление отсутствует
1165	392305.50	2251201.55	Аналитический метод	0.10	Закрепление отсутствует
1166	392192.03	2250869.31	Аналитический метод	0.10	Закрепление отсутствует
1167	392159.56	2250780.22	Аналитический метод	0.10	Закрепление отсутствует
1168	392071.56	2250532.99	Аналитический метод	0.10	Закрепление отсутствует
1169	392025.63	2250453.66	Аналитический метод	0.10	Закрепление отсутствует
1170	391813.65	2250173.00	Аналитический метод	0.10	Закрепление отсутствует
1171	391603.40	2249888.75	Аналитический метод	0.10	Закрепление отсутствует
1172	391454.34	2249690.97	Аналитический метод	0.10	Закрепление отсутствует
1173	391387.92	2249598.53	Аналитический метод	0.10	Закрепление отсутствует
1174	391309.43	2249491.08	Аналитический метод	0.10	Закрепление отсутствует
1175	391228.26	2249378.34	Аналитический метод	0.10	Закрепление отсутствует
1176	391112.68	2249228.00	Аналитический метод	0.10	Закрепление отсутствует
1177	390985.65	2249063.27	Аналитический метод	0.10	Закрепление отсутствует
1178	390679.10	2248653.74	Аналитический метод	0.10	Закрепление отсутствует

1179	390440.45	2248334.21	Аналитический метод	0.10	Закрепление отсутствует
1180	390406.03	2248302.30	Аналитический метод	0.10	Закрепление отсутствует
1181	390056.95	2248092.62	Аналитический метод	0.10	Закрепление отсутствует
1182	389756.70	2247903.47	Аналитический метод	0.10	Закрепление отсутствует
1183	389338.05	2247628.45	Аналитический метод	0.10	Закрепление отсутствует
1184	389158.06	2247553.70	Аналитический метод	0.10	Закрепление отсутствует
1185	388751.67	2247399.90	Аналитический метод	0.10	Закрепление отсутствует
1186	388685.61	2247366.63	Аналитический метод	0.10	Закрепление отсутствует
1187	388451.33	2247215.40	Аналитический метод	0.10	Закрепление отсутствует
1188	387939.58	2246901.23	Аналитический метод	0.10	Закрепление отсутствует
1189	387659.58	2246741.27	Аналитический метод	0.10	Закрепление отсутствует
1190	387579.52	2246687.31	Аналитический метод	0.10	Закрепление отсутствует
1191	387308.19	2246402.98	Аналитический метод	0.10	Закрепление отсутствует
1192	387111.09	2246189.10	Аналитический метод	0.10	Закрепление отсутствует
1193	386922.03	2245993.84	Аналитический метод	0.10	Закрепление отсутствует
1194	386737.23	2245808.49	Аналитический метод	0.10	Закрепление отсутствует
1195	386616.65	2245703.59	Аналитический метод	0.10	Закрепление отсутствует
1196	386553.59	2245667.87	Аналитический метод	0.10	Закрепление отсутствует
1197	386347.30	2245594.40	Аналитический метод	0.10	Закрепление отсутствует
1198	386320.16	2245590.69	Аналитический метод	0.10	Закрепление отсутствует
1199	386043.28	2245591.58	Аналитический метод	0.10	Закрепление отсутствует
1200	385978.16	2245599.68	Аналитический метод	0.10	Закрепление отсутствует
1201	385879.45	2245594.94	Аналитический метод	0.10	Закрепление отсутствует
1202	385603.87	2245604.06	Аналитический метод	0.10	Закрепление отсутствует
1203	385309.40	2245615.74	Аналитический метод	0.10	Закрепление отсутствует
1204	385181.59	2245618.94	Аналитический метод	0.10	Закрепление отсутствует
1205	384927.33	2245621.47	Аналитический метод	0.10	Закрепление отсутствует
1206	384206.77	2245631.77	Аналитический метод	0.10	Закрепление отсутствует
1207	383684.63	2245636.32	Аналитический метод	0.10	Закрепление отсутствует
1208	383655.48	2245645.30	Аналитический метод	0.10	Закрепление отсутствует
1209	383578.20	2245685.46	Аналитический метод	0.10	Закрепление отсутствует
1210	383572.67	2245681.58	Аналитический метод	0.10	Закрепление отсутствует
1211	383653.19	2245639.73	Аналитический метод	0.10	Закрепление отсутствует
1212	383683.70	2245630.33	Аналитический метод	0.10	Закрепление отсутствует
1213	384206.70	2245625.78	Аналитический метод	0.10	Закрепление отсутствует
1214	384927.26	2245615.47	Аналитический метод	0.10	Закрепление отсутствует
1215	385181.49	2245612.94	Аналитический метод	0.10	Закрепление отсутствует
1216	385309.21	2245609.74	Аналитический метод	0.10	Закрепление отсутствует
1217	385603.65	2245598.07	Аналитический метод	0.10	Закрепление отсутствует
1218	385879.49	2245588.93	Аналитический метод	0.10	Закрепление отсутствует
1219	385977.93	2245593.66	Аналитический метод	0.10	Закрепление отсутствует
1220	386042.89	2245585.58	Аналитический метод	0.10	Закрепление отсутствует
1221	386320.56	2245584.69	Аналитический метод	0.10	Закрепление отсутствует
1222	386348.72	2245588.53	Аналитический метод	0.10	Закрепление отсутствует
1223	386556.10	2245662.39	Аналитический метод	0.10	Закрепление отсутствует
1224	386620.13	2245698.67	Аналитический метод	0.10	Закрепление отсутствует
1225	386741.32	2245804.10	Аналитический метод	0.10	Закрепление отсутствует
1226	386926.31	2245989.64	Аналитический метод	0.10	Закрепление отсутствует
1227	387115.45	2246184.97	Аналитический метод	0.10	Закрепление отсутствует
1228	387312.57	2246398.87	Аналитический метод	0.10	Закрепление отсутствует
1229	387583.41	2246682.70	Аналитический метод	0.10	Закрепление отсутствует
1230	387662.75	2246736.17	Аналитический метод	0.10	Закрепление отсутствует
1231	387942.64	2246896.06	Аналитический метод	0.10	Закрепление отсутствует
1232	388454.53	2247210.32	Аналитический метод	0.10	Закрепление отсутствует
1233	388506.66	2247243.97	Аналитический метод	0.10	Закрепление отсутствует
1234	388594.80	2247094.03	Аналитический метод	0.10	Закрепление отсутствует
1235	389112.21	2246238.24	Аналитический метод	0.10	Закрепление отсутствует
1236	389375.89	2246401.89	Аналитический метод	0.10	Закрепление отсутствует
1237	389385.73	2246425.32	Аналитический метод	0.10	Закрепление отсутствует
1238	389439.66	2246471.58	Аналитический метод	0.10	Закрепление отсутствует
1239	389444.27	2246476.44	Аналитический метод	0.10	Закрепление отсутствует
1240	389448.03	2246479.40	Аналитический метод	0.10	Закрепление отсутствует
1241	389444.32	2246484.11	Аналитический метод	0.10	Закрепление отсутствует
1242	389440.22	2246480.88	Аналитический метод	0.10	Закрепление отсутствует
1243	389435.52	2246475.94	Аналитический метод	0.10	Закрепление отсутствует
1244	389380.75	2246428.95	Аналитический метод	0.10	Закрепление отсутствует
1245	389371.10	2246405.97	Аналитический метод	0.10	Закрепление отсутствует

1246	389114.20	2246246.54	Аналитический метод	0.10	Закрепление отсутствует
1247	388599.95	2247097.10	Аналитический метод	0.10	Закрепление отсутствует
1248	388511.70	2247247.23	Аналитический метод	0.10	Закрепление отсутствует
1249	388688.59	2247361.42	Аналитический метод	0.10	Закрепление отсутствует
1250	388754.09	2247394.40	Аналитический метод	0.10	Закрепление отсутствует
1251	389160.27	2247548.12	Аналитический метод	0.10	Закрепление отсутствует
1252	389340.87	2247623.13	Аналитический метод	0.10	Закрепление отсутствует
1253	389759.95	2247898.43	Аналитический метод	0.10	Закрепление отсутствует
1254	390060.09	2248087.51	Аналитический метод	0.10	Закрепление отсутствует
1255	390409.66	2248297.47	Аналитический метод	0.10	Закрепление отсутствует
1256	390444.93	2248330.19	Аналитический метод	0.10	Закрепление отсутствует
1257	390683.90	2248650.15	Аналитический метод	0.10	Закрепление отсутствует
1258	390990.42	2249059.64	Аналитический метод	0.10	Закрепление отсутствует
1259	391117.43	2249224.34	Аналитический метод	0.10	Закрепление отсутствует
1260	391233.08	2249374.76	Аналитический метод	0.10	Закрепление отсутствует
1261	391314.29	2249487.55	Аналитический метод	0.10	Закрепление отсутствует
1262	391392.78	2249595.01	Аналитический метод	0.10	Закрепление отсутствует
1263	391459.17	2249687.41	Аналитический метод	0.10	Закрепление отсутствует
1264	391608.21	2249885.16	Аналитический метод	0.10	Закрепление отсутствует
1265	391818.45	2250169.40	Аналитический метод	0.10	Закрепление отсутствует
1266	392030.64	2250450.33	Аналитический метод	0.10	Закрепление отсутствует
1267	392077.03	2250530.46	Аналитический метод	0.10	Закрепление отсутствует
1268	392165.20	2250778.18	Аналитический метод	0.10	Закрепление отсутствует
1269	392197.68	2250867.31	Аналитический метод	0.10	Закрепление отсутствует
1270	392311.16	2251199.58	Аналитический метод	0.10	Закрепление отсутствует
1271	392363.03	2251345.88	Аналитический метод	0.10	Закрепление отсутствует
1272	392407.78	2251469.26	Аналитический метод	0.10	Закрепление отсутствует
1273	392453.46	2251598.29	Аналитический метод	0.10	Закрепление отсутствует
1274	392497.01	2251726.52	Аналитический метод	0.10	Закрепление отсутствует
1275	392543.28	2251845.61	Аналитический метод	0.10	Закрепление отсутствует
1276	392642.24	2252051.85	Аналитический метод	0.10	Закрепление отсутствует
1277	392811.94	2252413.92	Аналитический метод	0.10	Закрепление отсутствует
1278	392925.27	2252654.35	Аналитический метод	0.10	Закрепление отсутствует
1279	393037.06	2252897.54	Аналитический метод	0.10	Закрепление отсутствует
1280	393132.87	2253097.15	Аналитический метод	0.10	Закрепление отсутствует
1281	393212.48	2253247.16	Аналитический метод	0.10	Закрепление отсутствует
1282	393303.19	2253415.97	Аналитический метод	0.10	Закрепление отсутствует
1151	393346.47	2253496.08	Аналитический метод	0.10	Закрепление отсутствует
Зона(7)	-	-	-	-	-
1283	382570.97	2246237.64	Аналитический метод	0.10	Закрепление отсутствует
1284	382558.70	2246245.18	Аналитический метод	0.10	Закрепление отсутствует
1285	381995.43	2246308.40	Аналитический метод	0.10	Закрепление отсутствует
1286	381742.54	2246333.92	Аналитический метод	0.10	Закрепление отсутствует
1287	381327.44	2246160.38	Аналитический метод	0.10	Закрепление отсутствует
1288	381169.18	2246071.48	Аналитический метод	0.10	Закрепление отсутствует
1289	381069.44	2246009.35	Аналитический метод	0.10	Закрепление отсутствует
1290	380721.27	2245788.71	Аналитический метод	0.10	Закрепление отсутствует
1291	380718.74	2245787.10	Аналитический метод	0.10	Закрепление отсутствует
1292	380699.41	2245774.85	Аналитический метод	0.10	Закрепление отсутствует
1293	380641.05	2245734.43	Аналитический метод	0.10	Закрепление отсутствует
1294	380516.06	2245537.57	Аналитический метод	0.10	Закрепление отсутствует
1295	379932.03	2244592.37	Аналитический метод	0.10	Закрепление отсутствует
1296	379688.71	2244189.32	Аналитический метод	0.10	Закрепление отсутствует
1297	379314.52	2243546.71	Аналитический метод	0.10	Закрепление отсутствует
1298	379184.99	2243399.44	Аналитический метод	0.10	Закрепление отсутствует
1299	379040.03	2243245.77	Аналитический метод	0.10	Закрепление отсутствует
1300	379008.34	2243208.87	Аналитический метод	0.10	Закрепление отсутствует
1301	378990.74	2243163.92	Аналитический метод	0.10	Закрепление отсутствует
1302	378969.38	2243049.07	Аналитический метод	0.10	Закрепление отсутствует
1303	378955.09	2242951.88	Аналитический метод	0.10	Закрепление отсутствует
1304	378925.13	2242663.45	Аналитический метод	0.10	Закрепление отсутствует
1305	378916.73	2242622.93	Аналитический метод	0.10	Закрепление отсутствует
1306	378768.30	2242070.68	Аналитический метод	0.10	Закрепление отсутствует
1307	378592.68	2241469.30	Аналитический метод	0.10	Закрепление отсутствует
1308	378509.60	2241151.62	Аналитический метод	0.10	Закрепление отсутствует
1309	378404.19	2240698.87	Аналитический метод	0.10	Закрепление отсутствует
1310	378354.28	2240460.99	Аналитический метод	0.10	Закрепление отсутствует

1311	378187.41	2239724.43	Аналитический метод	0.10	Закрепление отсутствует
1312	378055.67	2239207.43	Аналитический метод	0.10	Закрепление отсутствует
1313	377901.94	2238629.99	Аналитический метод	0.10	Закрепление отсутствует
1314	377821.99	2238313.63	Аналитический метод	0.10	Закрепление отсутствует
1315	377533.37	2237207.98	Аналитический метод	0.10	Закрепление отсутствует
1316	377141.57	2235691.93	Аналитический метод	0.10	Закрепление отсутствует
1317	377133.75	2235597.88	Аналитический метод	0.10	Закрепление отсутствует
1318	377136.99	2235555.18	Аналитический метод	0.10	Закрепление отсутствует
1319	377147.48	2235135.61	Аналитический метод	0.10	Закрепление отсутствует
1320	377143.35	2235108.33	Аналитический метод	0.10	Закрепление отсутствует
1321	377133.86	2235081.16	Аналитический метод	0.10	Закрепление отсутствует
1322	377078.05	2234964.38	Аналитический метод	0.10	Закрепление отсутствует
1323	377048.64	2234934.64	Аналитический метод	0.10	Закрепление отсутствует
1324	376932.15	2234831.75	Аналитический метод	0.10	Закрепление отсутствует
1325	376866.62	2234791.34	Аналитический метод	0.10	Закрепление отсутствует
1326	376572.80	2234640.20	Аналитический метод	0.10	Закрепление отсутствует
1327	376225.78	2234459.68	Аналитический метод	0.10	Закрепление отсутствует
1328	375795.23	2234235.07	Аналитический метод	0.10	Закрепление отсутствует
1329	375687.81	2234134.56	Аналитический метод	0.10	Закрепление отсутствует
1330	375616.47	2234072.15	Аналитический метод	0.10	Закрепление отсутствует
1331	375538.11	2234003.21	Аналитический метод	0.10	Закрепление отсутствует
1332	375050.05	2233556.60	Аналитический метод	0.10	Закрепление отсутствует
1333	374397.73	2232964.32	Аналитический метод	0.10	Закрепление отсутствует
1334	374366.77	2232927.81	Аналитический метод	0.10	Закрепление отсутствует
1335	374200.49	2232701.63	Аналитический метод	0.10	Закрепление отсутствует
1336	374178.58	2232689.87	Аналитический метод	0.10	Закрепление отсутствует
1337	374132.03	2232611.56	Аналитический метод	0.10	Закрепление отсутствует
1338	373921.18	2232310.15	Аналитический метод	0.10	Закрепление отсутствует
1339	373639.16	2231925.17	Аналитический метод	0.10	Закрепление отсутствует
1340	373438.44	2231651.48	Аналитический метод	0.10	Закрепление отсутствует
1341	373371.06	2231559.52	Аналитический метод	0.10	Закрепление отсутствует
1342	373291.43	2231455.78	Аналитический метод	0.10	Закрепление отсутствует
1343	373107.55	2231206.48	Аналитический метод	0.10	Закрепление отсутствует
1344	373084.97	2231168.96	Аналитический метод	0.10	Закрепление отсутствует
1345	373021.02	2231082.34	Аналитический метод	0.10	Закрепление отсутствует
1346	372816.14	2230803.47	Аналитический метод	0.10	Закрепление отсутствует
1347	372803.91	2230786.38	Аналитический метод	0.10	Закрепление отсутствует
1348	372566.96	2230463.67	Аналитический метод	0.10	Закрепление отсутствует
1349	372484.12	2230354.23	Аналитический метод	0.10	Закрепление отсутствует
1350	372375.56	2230234.02	Аналитический метод	0.10	Закрепление отсутствует
1351	372302.42	2230153.01	Аналитический метод	0.10	Закрепление отсутствует
1352	371983.42	2229790.73	Аналитический метод	0.10	Закрепление отсутствует
1353	371761.95	2229539.58	Аналитический метод	0.10	Закрепление отсутствует
1354	371642.68	2229401.46	Аналитический метод	0.10	Закрепление отсутствует
1355	371452.71	2229188.80	Аналитический метод	0.10	Закрепление отсутствует
1356	371000.32	2228681.49	Аналитический метод	0.10	Закрепление отсутствует
1357	370395.21	2228005.66	Аналитический метод	0.10	Закрепление отсутствует
1358	370126.94	2227708.24	Аналитический метод	0.10	Закрепление отсутствует
1359	369876.82	2227431.02	Аналитический метод	0.10	Закрепление отсутствует
1360	369518.45	2227033.69	Аналитический метод	0.10	Закрепление отсутствует
1361	369423.44	2226929.71	Аналитический метод	0.10	Закрепление отсутствует
1362	369307.03	2226807.67	Аналитический метод	0.10	Закрепление отсутствует
1363	368819.80	2226262.40	Аналитический метод	0.10	Закрепление отсутствует
1364	368784.59	2226222.59	Аналитический метод	0.10	Закрепление отсутствует
1365	368339.64	2225730.37	Аналитический метод	0.10	Закрепление отсутствует
1366	367798.53	2225130.71	Аналитический метод	0.10	Закрепление отсутствует
1367	367662.92	2224983.38	Аналитический метод	0.10	Закрепление отсутствует
1368	367608.94	2224951.41	Аналитический метод	0.10	Закрепление отсутствует
1369	367606.39	2224918.32	Аналитический метод	0.10	Закрепление отсутствует
1370	367080.83	2224335.80	Аналитический метод	0.10	Закрепление отсутствует
1371	366887.70	2224122.21	Аналитический метод	0.10	Закрепление отсутствует
1372	366785.73	2224009.36	Аналитический метод	0.10	Закрепление отсутствует
1373	366512.49	2223725.65	Аналитический метод	0.10	Закрепление отсутствует
1374	366434.59	2223644.78	Аналитический метод	0.10	Закрепление отсутствует
1375	366204.03	2223428.17	Аналитический метод	0.10	Закрепление отсутствует
1376	366227.01	2223394.14	Аналитический метод	0.10	Закрепление отсутствует
1377	366044.13	2222921.77	Аналитический метод	0.10	Закрепление отсутствует

1378	365765.72	2222282.85	Аналитический метод	0.10	Закрепление отсутствует
1379	365730.84	2222214.02	Аналитический метод	0.10	Закрепление отсутствует
1380	365712.03	2222188.23	Аналитический метод	0.10	Закрепление отсутствует
1381	365400.36	2221892.80	Аналитический метод	0.10	Закрепление отсутствует
1382	365373.26	2221860.65	Аналитический метод	0.10	Закрепление отсутствует
1383	365258.99	2221756.39	Аналитический метод	0.10	Закрепление отсутствует
1384	365215.40	2221715.38	Аналитический метод	0.10	Закрепление отсутствует
1385	365195.25	2221696.42	Аналитический метод	0.10	Закрепление отсутствует
1386	365145.93	2221650.01	Аналитический метод	0.10	Закрепление отсутствует
1387	365045.60	2221552.53	Аналитический метод	0.10	Закрепление отсутствует
1388	365028.55	2221546.67	Аналитический метод	0.10	Закрепление отсутствует
1389	364939.61	2221464.26	Аналитический метод	0.10	Закрепление отсутствует
1390	364934.90	2221451.09	Аналитический метод	0.10	Закрепление отсутствует
1391	364664.38	2221182.79	Аналитический метод	0.10	Закрепление отсутствует
1392	364655.61	2221173.57	Аналитический метод	0.10	Закрепление отсутствует
1393	364643.46	2221160.68	Аналитический метод	0.10	Закрепление отсутствует
1394	364593.74	2221163.10	Аналитический метод	0.10	Закрепление отсутствует
1395	364314.47	2220947.54	Аналитический метод	0.10	Закрепление отсутствует
1396	364295.77	2220942.80	Аналитический метод	0.10	Закрепление отсутствует
1397	364291.05	2220929.47	Аналитический метод	0.10	Закрепление отсутствует
1398	364246.61	2220895.17	Аналитический метод	0.10	Закрепление отсутствует
1399	363831.33	2221011.51	Аналитический метод	0.10	Закрепление отсутствует
1400	363713.43	2220957.04	Аналитический метод	0.10	Закрепление отсутствует
1401	363654.27	2220962.41	Аналитический метод	0.10	Закрепление отсутствует
1402	363556.31	2220842.61	Аналитический метод	0.10	Закрепление отсутствует
1403	363391.18	2220750.08	Аналитический метод	0.10	Закрепление отсутствует
1404	363391.15	2220750.06	Аналитический метод	0.10	Закрепление отсутствует
1405	363394.09	2220744.83	Аналитический метод	0.10	Закрепление отсутствует
1406	363560.24	2220837.94	Аналитический метод	0.10	Закрепление отсутствует
1407	363656.89	2220956.15	Аналитический метод	0.10	Закрепление отсутствует
1408	363714.49	2220950.92	Аналитический метод	0.10	Закрепление отсутствует
1409	363831.84	2221005.14	Аналитический метод	0.10	Закрепление отсутствует
1410	364247.89	2220888.58	Аналитический метод	0.10	Закрепление отсутствует
1411	364296.12	2220925.80	Аналитический метод	0.10	Закрепление отсутствует
1412	364300.35	2220937.77	Аналитический метод	0.10	Закрепление отсутствует
1413	364317.15	2220942.03	Аналитический метод	0.10	Закрепление отсутствует
1414	364595.66	2221157.00	Аналитический метод	0.10	Закрепление отсутствует
1415	364645.92	2221154.55	Аналитический метод	0.10	Закрепление отсутствует
1416	364659.96	2221169.43	Аналитический метод	0.10	Закрепление отсутствует
1417	364682.04	2221147.81	Аналитический метод	0.10	Закрепление отсутствует
1418	364691.13	2221057.57	Аналитический метод	0.10	Закрепление отсутствует
1419	364660.67	2221019.20	Аналитический метод	0.10	Закрепление отсутствует
1420	364709.42	2220957.27	Аналитический метод	0.10	Закрепление отсутствует
1421	364759.54	2220884.43	Аналитический метод	0.10	Закрепление отсутствует
1422	364768.99	2220866.54	Аналитический метод	0.10	Закрепление отсутствует
1423	364781.51	2220813.08	Аналитический метод	0.10	Закрепление отсутствует
1424	364830.59	2220761.86	Аналитический метод	0.10	Закрепление отсутствует
1425	364837.76	2220760.59	Аналитический метод	0.10	Закрепление отсутствует
1426	364849.41	2220747.21	Аналитический метод	0.10	Закрепление отсутствует
1427	364846.29	2220742.37	Аналитический метод	0.10	Закрепление отсутствует
1428	364885.28	2220696.73	Аналитический метод	0.10	Закрепление отсутствует
1429	364893.65	2220698.33	Аналитический метод	0.10	Закрепление отсутствует
1430	364899.55	2220668.49	Аналитический метод	0.10	Закрепление отсутствует
1431	364900.43	2220663.92	Аналитический метод	0.10	Закрепление отсутствует
1432	364901.41	2220659.11	Аналитический метод	0.10	Закрепление отсутствует
1433	364904.74	2220642.27	Аналитический метод	0.10	Закрепление отсутствует
1434	364919.11	2220569.90	Аналитический метод	0.10	Закрепление отсутствует
1435	364886.24	2220563.11	Аналитический метод	0.10	Закрепление отсутствует
1436	364906.06	2220465.10	Аналитический метод	0.10	Закрепление отсутствует
1437	364914.89	2220466.88	Аналитический метод	0.10	Закрепление отсутствует
1438	364913.70	2220472.77	Аналитический метод	0.10	Закрепление отсутствует
1439	364910.75	2220472.17	Аналитический метод	0.10	Закрепление отсутствует
1440	364893.31	2220558.45	Аналитический метод	0.10	Закрепление отсутствует
1441	364926.16	2220565.23	Аналитический метод	0.10	Закрепление отсутствует
1442	364910.63	2220643.44	Аналитический метод	0.10	Закрепление отсутствует
1443	364907.29	2220660.29	Аналитический метод	0.10	Закрепление отсутствует
1444	364906.31	2220665.09	Аналитический метод	0.10	Закрепление отсутствует

1445	364905.44	2220669.64	Аналитический метод	0.10	Закрепление отсутствует
1446	364898.38	2220705.35	Аналитический метод	0.10	Закрепление отсутствует
1447	364887.57	2220703.28	Аналитический метод	0.10	Закрепление отсутствует
1448	364853.75	2220742.87	Аналитический метод	0.10	Закрепление отсутствует
1449	364856.89	2220747.75	Аналитический метод	0.10	Закрепление отсутствует
1450	364840.89	2220766.13	Аналитический метод	0.10	Закрепление отсутствует
1451	364833.57	2220767.42	Аналитический метод	0.10	Закрепление отсутствует
1452	364786.98	2220816.04	Аналитический метод	0.10	Закрепление отсутствует
1453	364774.66	2220868.66	Аналитический метод	0.10	Закрепление отсутствует
1454	364764.68	2220887.54	Аналитический метод	0.10	Закрепление отсутствует
1455	364714.25	2220960.83	Аналитический метод	0.10	Закрепление отсутствует
1456	364668.32	2221019.19	Аналитический метод	0.10	Закрепление отсутствует
1457	364697.35	2221055.75	Аналитический метод	0.10	Закрепление отсутствует
1458	364687.79	2221150.58	Аналитический метод	0.10	Закрепление отсутствует
1459	364664.09	2221173.78	Аналитический метод	0.10	Закрепление отсутствует
1460	364668.67	2221178.59	Аналитический метод	0.10	Закрепление отсутствует
1461	364940.09	2221447.79	Аналитический метод	0.10	Закрепление отсутствует
1462	364944.76	2221460.86	Аналитический метод	0.10	Закрепление отсутствует
1463	365031.69	2221541.41	Аналитический метод	0.10	Закрепление отсутствует
1464	365048.82	2221547.29	Аналитический метод	0.10	Закрепление отсутствует
1465	365150.07	2221645.67	Аналитический метод	0.10	Закрепление отсутствует
1466	365199.83	2221692.49	Аналитический метод	0.10	Закрепление отсутствует
1467	365219.11	2221710.64	Аналитический метод	0.10	Закрепление отсутствует
1468	365263.06	2221751.99	Аналитический метод	0.10	Закрепление отсутствует
1469	365377.60	2221856.49	Аналитический метод	0.10	Закрепление отсутствует
1470	365404.73	2221888.68	Аналитический метод	0.10	Закрепление отсутствует
1471	365716.55	2222184.25	Аналитический метод	0.10	Закрепление отсутствует
1472	365735.97	2222210.87	Аналитический метод	0.10	Закрепление отсутствует
1473	365771.15	2222280.29	Аналитический метод	0.10	Закрепление отсутствует
1474	366049.68	2222919.49	Аналитический метод	0.10	Закрепление отсутствует
1475	366233.74	2223394.90	Аналитический метод	0.10	Закрепление отсутствует
1476	366211.86	2223427.30	Аналитический метод	0.10	Закрепление отсутствует
1477	366438.81	2223640.51	Аналитический метод	0.10	Закрепление отсутствует
1478	366516.81	2223721.48	Аналитический метод	0.10	Закрепление отсутствует
1479	366790.12	2224005.27	Аналитический метод	0.10	Закрепление отсутствует
1480	366892.15	2224118.18	Аналитический метод	0.10	Закрепление отсутствует
1481	367085.28	2224331.78	Аналитический метод	0.10	Закрепление отсутствует
1482	367612.22	2224915.82	Аналитический метод	0.10	Закрепление отсутствует
1483	367614.68	2224947.84	Аналитический метод	0.10	Закрепление отсутствует
1484	367666.74	2224978.66	Аналитический метод	0.10	Закрепление отсутствует
1485	367802.97	2225126.67	Аналитический метод	0.10	Закрепление отсутствует
1486	368344.09	2225726.35	Аналитический метод	0.10	Закрепление отсутствует
1487	368789.06	2226218.59	Аналитический метод	0.10	Закрепление отсутствует
1488	368824.29	2226258.41	Аналитический метод	0.10	Закрепление отсутствует
1489	369311.43	2226803.60	Аналитический метод	0.10	Закрепление отсутствует
1490	369427.83	2226925.61	Аналитический метод	0.10	Закрепление отсутствует
1491	369522.89	2227029.65	Аналитический метод	0.10	Закрепление отсутствует
1492	369881.27	2227427.00	Аналитический метод	0.10	Закрепление отсутствует
1493	370131.40	2227704.22	Аналитический метод	0.10	Закрепление отсутствует
1494	370399.68	2228001.65	Аналитический метод	0.10	Закрепление отсутствует
1495	371004.80	2228677.49	Аналитический метод	0.10	Закрепление отсутствует
1496	371457.18	2229184.80	Аналитический метод	0.10	Закрепление отсутствует
1497	371647.19	2229397.50	Аналитический метод	0.10	Закрепление отсутствует
1498	371766.47	2229535.64	Аналитический метод	0.10	Закрепление отсутствует
1499	371987.92	2229786.77	Аналитический метод	0.10	Закрепление отсутствует
1500	372306.89	2230149.02	Аналитический метод	0.10	Закрепление отсутствует
1501	372380.16	2230230.16	Аналитический метод	0.10	Закрепление отсутствует
1502	372452.21	2230309.95	Аналитический метод	0.10	Закрепление отсутствует
1503	372486.76	2230348.21	Аналитический метод	0.10	Закрепление отсутствует
1504	372495.34	2230341.35	Аналитический метод	0.10	Закрепление отсутствует
1505	372497.18	2230339.88	Аналитический метод	0.10	Закрепление отсутствует
1506	372488.24	2230327.49	Аналитический метод	0.10	Закрепление отсутствует
1507	372486.26	2230328.94	Аналитический метод	0.10	Закрепление отсутствует
1508	372479.76	2230320.06	Аналитический метод	0.10	Закрепление отсутствует
1509	372488.63	2230313.56	Аналитический метод	0.10	Закрепление отсутствует
1510	372495.13	2230322.44	Аналитический метод	0.10	Закрепление отсутствует
1511	372493.09	2230323.94	Аналитический метод	0.10	Закрепление отсутствует

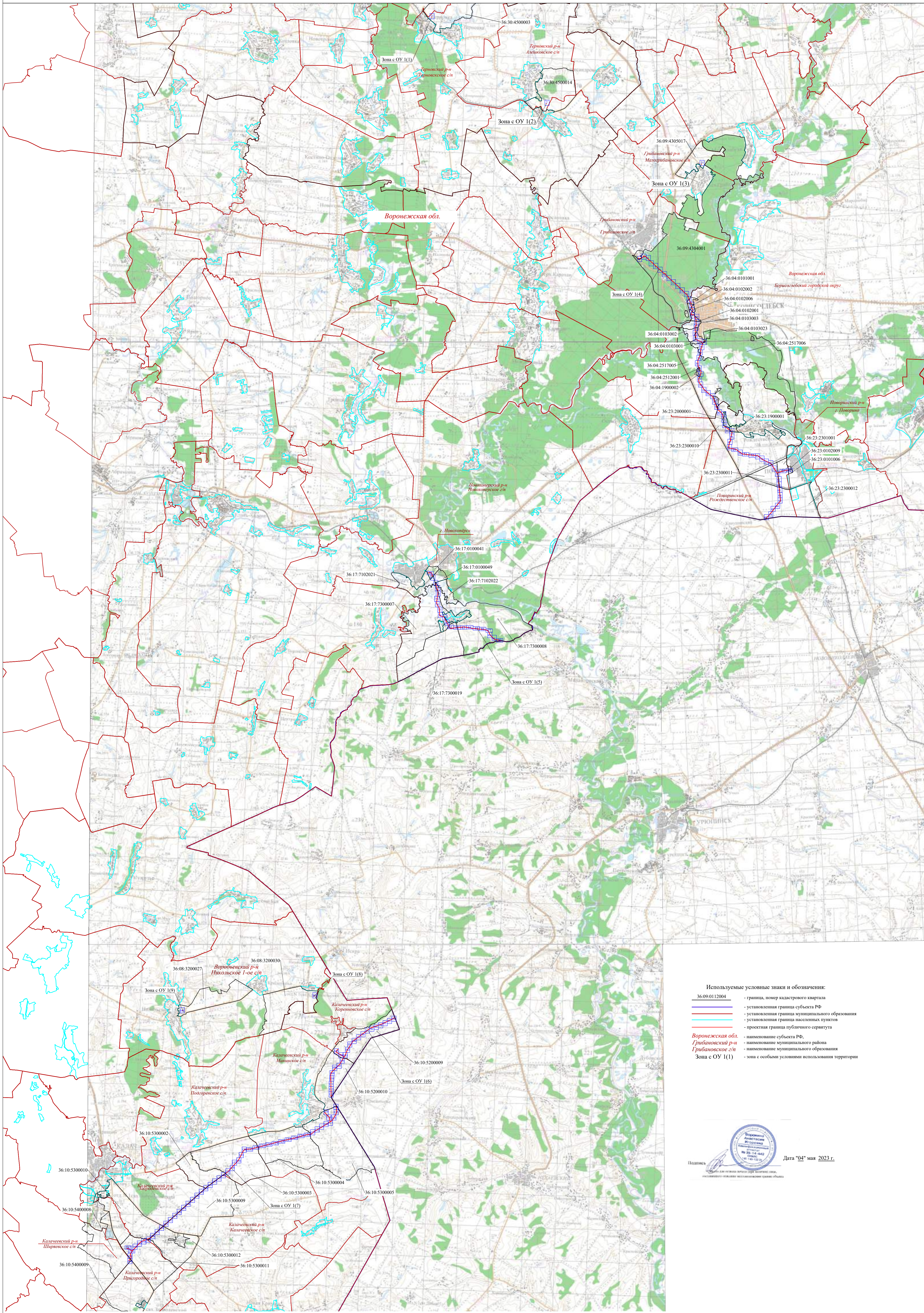
1512	372500.61	2230334.38	Аналитический метод	0.10	Закрепление отсутствует
1513	372504.19	2230339.35	Аналитический метод	0.10	Закрепление отсутствует
1514	372505.38	2230341.00	Аналитический метод	0.10	Закрепление отсутствует
1515	372490.58	2230352.84	Аналитический метод	0.10	Закрепление отсутствует
1516	372571.77	2230460.08	Аналитический метод	0.10	Закрепление отсутствует
1517	372808.77	2230782.86	Аналитический метод	0.10	Закрепление отсутствует
1518	372820.99	2230799.95	Аналитический метод	0.10	Закрепление отсутствует
1519	373025.86	2231078.78	Аналитический метод	0.10	Закрепление отсутствует
1520	373089.96	2231165.63	Аналитический метод	0.10	Закрепление отсутствует
1521	373112.54	2231203.15	Аналитический метод	0.10	Закрепление отсутствует
1522	373296.22	2231452.17	Аналитический метод	0.10	Закрепление отсутствует
1523	373375.86	2231555.92	Аналитический метод	0.10	Закрепление отсутствует
1524	373443.28	2231647.93	Аналитический метод	0.10	Закрепление отсутствует
1525	373644.00	2231921.62	Аналитический метод	0.10	Закрепление отсутствует
1526	373926.06	2232306.65	Аналитический метод	0.10	Закрепление отсутствует
1527	374137.07	2232608.30	Аналитический метод	0.10	Закрепление отсутствует
1528	374182.89	2232685.38	Аналитический метод	0.10	Закрепление отсутствует
1529	374204.52	2232696.99	Аналитический метод	0.10	Закрепление отсутствует
1530	374371.48	2232924.09	Аналитический метод	0.10	Закрепление отсутствует
1531	374402.05	2232960.14	Аналитический метод	0.10	Закрепление отсутствует
1532	375054.09	2233552.16	Аналитический метод	0.10	Закрепление отсутствует
1533	375542.12	2233998.74	Аналитический метод	0.10	Закрепление отсутствует
1534	375620.43	2234067.64	Аналитический метод	0.10	Закрепление отсутствует
1535	375691.84	2234130.11	Аналитический метод	0.10	Закрепление отсутствует
1536	375798.73	2234230.13	Аналитический метод	0.10	Закрепление отсутствует
1537	376228.55	2234454.36	Аналитический метод	0.10	Закрепление отсутствует
1538	376575.56	2234634.87	Аналитический метод	0.10	Закрепление отсутствует
1539	376869.57	2234786.11	Аналитический метод	0.10	Закрепление отсутствует
1540	376935.73	2234826.91	Аналитический метод	0.10	Закрепление отсутствует
1541	377052.76	2234930.28	Аналитический метод	0.10	Закрепление отсутствует
1542	377083.02	2234960.88	Аналитический метод	0.10	Закрепление отсутствует
1543	377139.42	2235078.87	Аналитический метод	0.10	Закрепление отсутствует
1544	377149.20	2235106.88	Аналитический метод	0.10	Закрепление отсутствует
1545	377153.49	2235135.24	Аналитический метод	0.10	Закрепление отсутствует
1546	377142.98	2235555.48	Аналитический метод	0.10	Закрепление отсутствует
1547	377139.77	2235597.86	Аналитический метод	0.10	Закрепление отсутствует
1548	377147.50	2235690.93	Аналитический метод	0.10	Закрепление отсутствует
1549	377539.17	2237206.48	Аналитический метод	0.10	Закрепление отсутствует
1550	377827.80	2238312.14	Аналитический метод	0.10	Закрепление отсутствует
1551	377907.75	2238628.48	Аналитический метод	0.10	Закрепление отсутствует
1552	378061.48	2239205.92	Аналитический метод	0.10	Закрепление отсутствует
1553	378193.24	2239723.02	Аналитический метод	0.10	Закрепление отсутствует
1554	378360.14	2240459.71	Аналитический метод	0.10	Закрепление отсутствует
1555	378410.05	2240697.58	Аналитический метод	0.10	Закрепление отсутствует
1556	378515.42	2241150.18	Аналитический метод	0.10	Закрепление отсутствует
1557	378598.46	2241467.70	Аналитический метод	0.10	Закрепление отсутствует
1558	378774.07	2242069.06	Аналитический метод	0.10	Закрепление отсутствует
1559	378922.57	2242621.54	Аналитический метод	0.10	Закрепление отсутствует
1560	378931.07	2242662.53	Аналитический метод	0.10	Закрепление отсутствует
1561	378961.04	2242951.13	Аналитический метод	0.10	Закрепление отсутствует
1562	378975.30	2243048.09	Аналитический метод	0.10	Закрепление отсутствует
1563	378996.53	2243162.26	Аналитический метод	0.10	Закрепление отсутствует
1564	379013.56	2243205.73	Аналитический метод	0.10	Закрепление отсутствует
1565	379044.49	2243241.76	Аналитический метод	0.10	Закрепление отсутствует
1566	379189.43	2243395.39	Аналитический метод	0.10	Закрепление отсутствует
1567	379319.41	2243543.19	Аналитический метод	0.10	Закрепление отсутствует
1568	379693.87	2244186.26	Аналитический метод	0.10	Закрепление отсутствует
1569	379937.15	2244589.25	Аналитический метод	0.10	Закрепление отсутствует
1570	380520.43	2245533.24	Аналитический метод	0.10	Закрепление отсутствует
1571	380622.09	2245471.87	Аналитический метод	0.10	Закрепление отсутствует
1572	380996.73	2245422.07	Аналитический метод	0.10	Закрепление отсутствует
1573	381041.67	2245416.10	Аналитический метод	0.10	Закрепление отсутствует
1574	381080.43	2245381.25	Аналитический метод	0.10	Закрепление отсутствует
1575	381465.90	2245025.15	Аналитический метод	0.10	Закрепление отсутствует
1576	381581.50	2244921.51	Аналитический метод	0.10	Закрепление отсутствует
1577	381644.54	2244864.07	Аналитический метод	0.10	Закрепление отсутствует
1578	381650.05	2244853.52	Аналитический метод	0.10	Закрепление отсутствует

1579	381633.99	2244834.27	Аналитический метод	0.10	Закрепление отсутствует
1580	381621.51	2244834.66	Аналитический метод	0.10	Закрепление отсутствует
1581	381621.32	2244828.67	Аналитический метод	0.10	Закрепление отсутствует
1582	381636.73	2244828.18	Аналитический метод	0.10	Закрепление отсутствует
1583	381657.23	2244852.75	Аналитический метод	0.10	Закрепление отсутствует
1584	381649.36	2244867.79	Аналитический метод	0.10	Закрепление отсутствует
1585	381585.53	2244925.96	Аналитический метод	0.10	Закрепление отсутствует
1586	381469.94	2245029.59	Аналитический метод	0.10	Закрепление отсутствует
1587	381084.47	2245385.68	Аналитический метод	0.10	Закрепление отсутствует
1588	381044.30	2245421.80	Аналитический метод	0.10	Закрепление отсутствует
1589	380997.52	2245428.02	Аналитический метод	0.10	Закрепление отсутствует
1590	380624.12	2245477.65	Аналитический метод	0.10	Закрепление отсутствует
1591	380523.64	2245538.32	Аналитический метод	0.10	Закрепление отсутствует
1592	380645.46	2245730.19	Аналитический метод	0.10	Закрепление отсутствует
1593	380702.73	2245769.85	Аналитический метод	0.10	Закрепление отсутствует
1594	380767.88	2245811.14	Аналитический метод	0.10	Закрепление отсутствует
1595	380768.79	2245810.02	Аналитический метод	0.10	Закрепление отсутствует
1596	380773.30	2245804.46	Аналитический метод	0.10	Закрепление отсутствует
1597	380771.99	2245803.91	Аналитический метод	0.10	Закрепление отсутствует
1598	380771.06	2245805.18	Аналитический метод	0.10	Закрепление отсутствует
1599	380770.48	2245806.17	Аналитический метод	0.10	Закрепление отсутствует
1600	380769.56	2245806.39	Аналитический метод	0.10	Закрепление отсутствует
1601	380768.69	2245805.85	Аналитический метод	0.10	Закрепление отсутствует
1602	380767.46	2245805.28	Аналитический метод	0.10	Закрепление отсутствует
1603	380765.94	2245804.32	Аналитический метод	0.10	Закрепление отсутствует
1604	380761.08	2245801.45	Аналитический метод	0.10	Закрепление отсутствует
1605	380760.71	2245800.04	Аналитический метод	0.10	Закрепление отсутствует
1606	380763.54	2245795.37	Аналитический метод	0.10	Закрепление отсутствует
1607	380765.17	2245792.72	Аналитический метод	0.10	Закрепление отсутствует
1608	380765.82	2245791.63	Аналитический метод	0.10	Закрепление отсутствует
1609	380766.58	2245791.46	Аналитический метод	0.10	Закрепление отсутствует
1610	380767.47	2245791.19	Аналитический метод	0.10	Закрепление отсутствует
1611	380769.92	2245792.59	Аналитический метод	0.10	Закрепление отсутствует
1612	380775.06	2245796.18	Аналитический метод	0.10	Закрепление отсутствует
1613	380775.75	2245796.62	Аналитический метод	0.10	Закрепление отсутствует
1614	380775.98	2245798.15	Аналитический метод	0.10	Закрепление отсутствует
1615	380775.50	2245798.87	Аналитический метод	0.10	Закрепление отсутствует
1616	380776.26	2245799.19	Аналитический метод	0.10	Закрепление отсутствует
1617	380780.70	2245801.05	Аналитический метод	0.10	Закрепление отсутствует
1618	380781.43	2245803.96	Аналитический метод	0.10	Закрепление отсутствует
1619	380772.98	2245814.37	Аналитический метод	0.10	Закрепление отсутствует
1620	381072.64	2246004.27	Аналитический метод	0.10	Закрепление отсутствует
1621	381172.23	2246066.32	Аналитический метод	0.10	Закрепление отсутствует
1622	381330.08	2246154.98	Аналитический метод	0.10	Закрепление отсутствует
1623	381743.45	2246327.80	Аналитический метод	0.10	Закрепление отсутствует
1624	381994.80	2246302.43	Аналитический метод	0.10	Закрепление отсутствует
1625	382563.23	2246238.64	Аналитический метод	0.10	Закрепление отсутствует
1283	382570.97	2246237.64	Аналитический метод	0.10	Закрепление отсутствует
Зона1(8)	-	-	-	-	-
1626	396004.77	2243493.34	Аналитический метод	0.10	Закрепление отсутствует
1627	396003.24	2243497.24	Аналитический метод	0.10	Закрепление отсутствует
1628	396003.44	2243525.33	Аналитический метод	0.10	Закрепление отсутствует
1629	396003.47	2243529.35	Аналитический метод	0.10	Закрепление отсутствует
1630	396006.01	2243529.35	Аналитический метод	0.10	Закрепление отсутствует
1631	396006.01	2243540.35	Аналитический метод	0.10	Закрепление отсутствует
1632	395995.01	2243540.35	Аналитический метод	0.10	Закрепление отсутствует
1633	395995.01	2243529.35	Аналитический метод	0.10	Закрепление отсутствует
1634	395997.47	2243529.35	Аналитический метод	0.10	Закрепление отсутствует
1635	395997.44	2243525.34	Аналитический метод	0.10	Закрепление отсутствует
1636	395997.23	2243496.09	Аналитический метод	0.10	Закрепление отсутствует
1637	395998.66	2243492.46	Аналитический метод	0.10	Закрепление отсутствует
1638	395999.19	2243491.14	Аналитический метод	0.10	Закрепление отсутствует
1626	396004.77	2243493.34	Аналитический метод	0.10	Закрепление отсутствует
Зона1(9)	-	-	-	-	-
1639	394230.49	2227318.35	Аналитический метод	0.10	Закрепление отсутствует
1640	394228.97	2227319.97	Аналитический метод	0.10	Закрепление отсутствует
1641	394224.22	2227325.01	Аналитический метод	0.10	Закрепление отсутствует

1642	394212.93	2227359.58	Аналитический метод	0.10	Закрепление отсутствует
1643	394212.99	2227361.08	Аналитический метод	0.10	Закрепление отсутствует
1644	394212.99	2227372.08	Аналитический метод	0.10	Закрепление отсутствует
1645	394201.99	2227372.08	Аналитический метод	0.10	Закрепление отсутствует
1646	394201.99	2227361.08	Аналитический метод	0.10	Закрепление отсутствует
1647	394206.13	2227361.08	Аналитический метод	0.10	Закрепление отсутствует
1648	394207.43	2227357.09	Аналитический метод	0.10	Закрепление отсутствует
1649	394218.93	2227321.87	Аналитический метод	0.10	Закрепление отсутствует
1650	394226.13	2227314.24	Аналитический метод	0.10	Закрепление отсутствует
1639	394230.49	2227318.35	Аналитический метод	0.10	Закрепление отсутствует

3. Сведения о характерных точках части (частей) границы объекта

Обозначение характерных точек части границы	Координаты, м		Метод определения координат характерной точки	Средняя квадратическая погрешность положения характерной точки (M_t), м	Описание обозначения точки на местности (при наличии)
	X	Y			
1	2	3	4	5	6
–	–	–	–	–	–



- Используемые условные знаки и обозначения:
- 36:09:0112004 - граница, номер кадастрового квартала
 - — установленная граница субъекта РФ
 - — установленная граница муниципального образования
 - — установленная граница населенных пунктов
 - — проектная граница публичного сервитута
 - Воронежская обл. - наименование субъекта РФ,
 - Грибановский р-н - наименование муниципального района
 - Грибановское с/п - наименование муниципального образования
 - Зона с ОУ 1(1) - зона с особыми условиями использования территории


 Дата "04" мая 2023 г.
 Подпись: _____
 Исполнительный директор территориального управления Росстандарта



Используемые условные знаки и обозначения:

М 1:1000

- | | |
|-------------------------|---|
| <u>36:09:0112004</u> | - граница, номер кадастрового квартала |
| <u>:185</u> | - граница, номер земельного участка по сведениям ЕГРН |
| | - установленная граница субъекта РФ |
| | - установленная граница муниципального образования |
| | - установленная граница населенных пунктов |
| | - проектная граница публичного сервитута |
| ● 20 | - характерная точка границы публичного сервитута |
| <i>Воронежская обл.</i> | - наименование субъекта РФ, |
| <i>Грибановский р-н</i> | - наименование муниципального района |
| <i>Грибановское г/п</i> | - наименование муниципального образования |
| Зона с ОУ 1(1) | - зона с особыми условиями использования территории |
| | - местоположение инженерного сооружения (линия связи кабельная) |



Дата "04" мая 2023 г.



Воронежская обл.
Терновский р-н
Алешковское с/п

Используемые условные знаки и обозначения:

М 1:1000

- 36:09:0112004 - граница, номер кадастрового квартала
- :185 - граница, номер земельного участка по сведениям ЕГРН
- — — — — - установленная граница субъекта РФ
- — — — — - установленная граница муниципального образования
- — — — — - установленная граница населенных пунктов
- — — — — - проектная граница публичного сервитута
- 20 - характерная точка границы публичного сервитута
- Воронежская обл. - наименование субъекта РФ,
- Грибановский р-н - наименование муниципального района
- Грибановское г/п - наименование муниципального образования
- Зона с ОУ 1(1) - зона с особыми условиями использования территории
- — — — — - местоположение инженерного сооружения (линия связи кабельная)

Подпись  

Дата "04" мая 2023 г.



Используемые условные знаки и обозначения:

М 1:1000

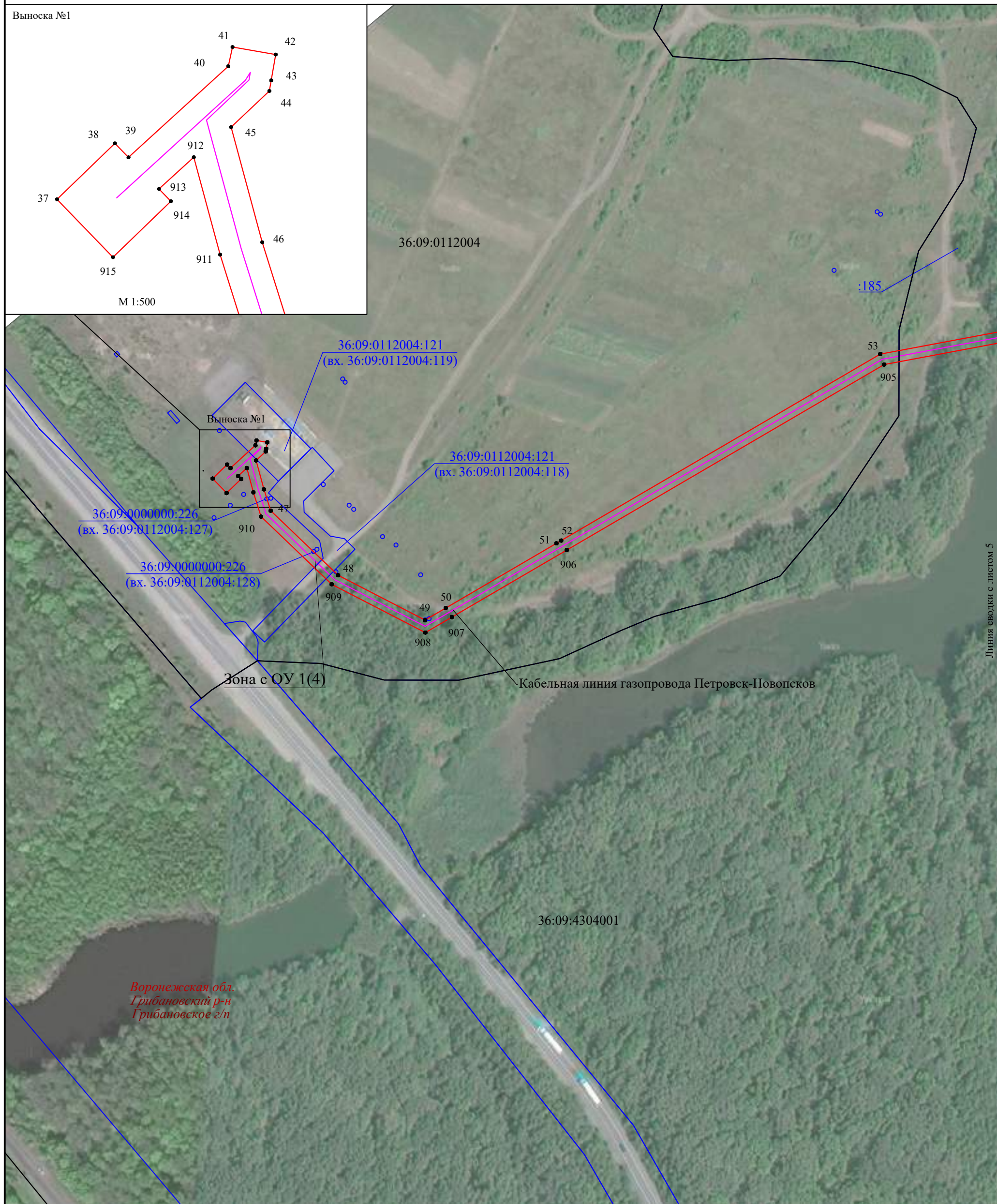
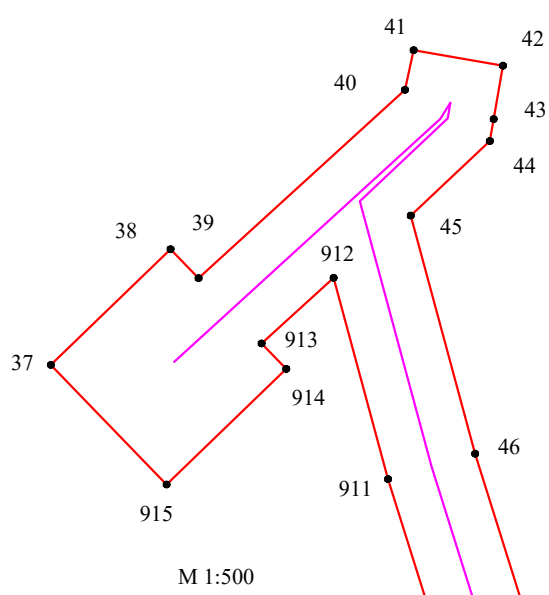
- | | | |
|--|------------------|---|
| | ● 20 | - характеристическая точка границы публичного сервитута |
| | 36:09:0112004 | - граница, номер кадастрового квартала |
| | :185 | - граница, номер земельного участка по сведениям ЕГРН |
| | | - установленная граница субъекта РФ |
| | | - установленная граница муниципального образования |
| | | - установленная граница населенных пунктов |
| | | - проектная граница публичного сервитута |
| | Воронежская обл. | - наименование субъекта РФ, |
| | Грибановский р-н | - наименование муниципального района |
| | Грибановское г/п | - наименование муниципального образования |
| | Зона с ОУ 1(1) | - зона с особыми условиями использования территории |
| | | - местоположение инженерного сооружения (линия связи кабельная) |

Подпись  

Место для отрыва листа (для возврата) или, по желанию заявителя, восстановления границ области

Дата "04" мая 2023 г.

Выноска №1



Линия сводки с листом 5

Используемые условные знаки и обозначения:

М 1:2000

- 36:09:0112004 - граница, номер кадастрового квартала
- :185 - граница, номер земельного участка по сведениям ЕГРН
- установленная граница субъекта РФ
- установленная граница муниципального образования
- установленная граница населенных пунктов
- проектная граница публичного сервитута
- характерная точка границы публичного сервитута
- Воронежская обл.* - наименование субъекта РФ,
- Грибановский р-н* - наименование муниципального района
- Грибановское г/п* - наименование муниципального образования
- Зона с ОУ 1(1) - зона с особыми условиями использования территории
- местоположение инженерного сооружения (линия связи кабельная)



Дата "04" мая 2023 г.



Линия сводки с листом 4

Линия сводки с листом 6

Используемые условные знаки и обозначения:

М 1:2000

- 36:09:0112004 - граница, номер кадастрового квартала
- :185 - граница, номер земельного участка по сведениям ЕГРН
- установленная граница субъекта РФ
- установленная граница муниципального образования
- установленная граница населенных пунктов
- проектная граница публичного сервитута
- 20 - характерная точка границы публичного сервитута
- Воронежская обл.* - наименование субъекта РФ,
- Грибановский р-н* - наименование муниципального района
- Грибановское г/п* - наименование муниципального образования
- Зона с ОУ 1(1) - зона с особыми условиями использования территории
- местоположение инженерного сооружения (линия связи кабельная)

Подпись

Место для оттиска печати (свои копии):
 государственного органа, осуществляющего граничные функции

Дата "04" мая 2023 г.



Используемые условные знаки и обозначения:

М 1:2000

- 36:09:0112004 - граница, номер кадастрового квартала
- :185 - граница, номер земельного участка по сведениям ЕГРН
- установленная граница субъекта РФ
- установленная граница муниципального образования
- установленная граница населенных пунктов
- проектная граница публичного сервитута
- 20 - характерная точка границы публичного сервитута
- Воронежская обл. - наименование субъекта РФ,
- Грибановский р-н - наименование муниципального района
- Грибановское г/п - наименование муниципального образования
- Зона с ОУ 1(1) - зона с особыми условиями использования территории
- местоположение инженерного сооружения (линия связи кабельная)



Дата "04" мая 2023 г.



Воронежская обл.
Грибановский р-н
Грибановское г/п

Используемые условные знаки и обозначения:

М 1:2000

- 36:09:0112004 - граница, номер кадастрового квартала
- :185 - граница, номер земельного участка по сведениям ЕГРН
- установленная граница субъекта РФ
- установленная граница муниципального образования
- установленная граница населенных пунктов
- проектная граница публичного сервитута
- 20 - характерная точка границы публичного сервитута
- Воронежская обл. - наименование субъекта РФ,
- Грибановский р-н - наименование муниципального района
- Грибановское г/п - наименование муниципального образования
- Зона с ОУ 1(1) - зона с особыми условиями использования территории
- местоположение инженерного сооружения (линия связи кабельная)



Дата "04" мая 2023 г.

Линия сводки с листом 8



М 1:2000

- 36:09:0112004 - граница, номер кадастрового квартала
- :185 - граница, номер земельного участка по сведениям ЕГРН
- установленная граница субъекта РФ
- установленная граница муниципального образования
- установленная граница населенных пунктов
- проектная граница публичного сервитута
- 20 - характерная точка границы публичного сервитута
- Воронежская обл.* - наименование субъекта РФ,
- Грибановский р-н* - наименование муниципального района
- Грибановское г/п* - наименование муниципального образования
- Зона с ОУ 1(1) - зона с особыми условиями использования территории
- местоположение инженерного сооружения (линия связи кабельная)

Подпись  

Место для отрыва листа (для склеивания листа, осуществляемого органами государственной власти области)

Дата "04" мая 2023 г.



Используемые условные знаки и обозначения:

М 1:2000

- 36:09:0112004 - граница, номер кадастрового квартала
- :185 - граница, номер земельного участка по сведениям ЕГРН
- установленная граница субъекта РФ
- установленная граница муниципального образования
- установленная граница населенных пунктов
- проектная граница публичного сервитута
- 20 - характерная точка границы публичного сервитута
- Воронежская обл. - наименование субъекта РФ,
- Грибановский р-н - наименование муниципального района
- Грибановское г/п - наименование муниципального образования
- Зона с ОУ 1(1) - зона с особыми условиями использования территории
- местоположение инженерного сооружения (линия связи кабельная)

Подпись

Дата "04" мая 2023 г.



Линия сводки с листом 9

Линия сводки с листом 11

Используемые условные знаки и обозначения:

М 1:2000

- 36:09:0112004 - граница, номер кадастрового квартала
- :185 - граница, номер земельного участка по сведениям ЕГРН
- установленная граница субъекта РФ
- установленная граница муниципального образования
- установленная граница населенных пунктов
- проектная граница публичного сервитута
- 20 - характерная точка границы публичного сервитута
- Воронежская обл. - наименование субъекта РФ,
- Грибановский р-н - наименование муниципального района
- Грибановское г/п - наименование муниципального образования
- Зона с ОУ 1(1) - зона с особыми условиями использования территории
- местоположение инженерного сооружения (линия связи кабельная)

Подпись

Место для отрыва листа (для склеивания листа, осуществляемого органами государственной власти области)

Дата "04" мая 2023 г.



Линия сводки с листом 10

Воронежская обл.
Грибановский р-н
Грибановское г/п

36:09:4304001

Кабельная линия газопровода Петровск-Новопсков

Зона с ОУ 1(4)

:220

871 88

Линия сводки с листом 12

Используемые условные знаки и обозначения:

М 1:2000

- 36:09:0112004 - граница, номер кадастрового квартала
- :185 - граница, номер земельного участка по сведениям ЕГРН
- — — — — - установленная граница субъекта РФ
- — — — — - установленная граница муниципального образования
- — — — — - установленная граница населенных пунктов
- — — — — - проектная граница публичного сервитута
- 20 - характерная точка границы публичного сервитута
- Воронежская обл. - наименование субъекта РФ,
- Грибановский р-н - наименование муниципального района
- Грибановское г/п - наименование муниципального образования
- Зона с ОУ 1(1) - зона с особыми условиями использования территории
- — — — — - местоположение инженерного сооружения (линия связи кабельная)

Подпись 



Место для отрыва листа (для склеивания листа, осуществляющего оформление государственной границы области)

Дата "04" мая 2023 г.



Используемые условные знаки и обозначения:

М 1:2000

- 36:09:0112004 - граница, номер кадастрового квартала
- :185 - граница, номер земельного участка по сведениям ЕГРН
- - установленная граница субъекта РФ
- - установленная граница муниципального образования
- - установленная граница населенных пунктов
- - проектная граница публичного сервитута
- 20 - характерная точка границы публичного сервитута
- Воронежская обл.* - наименование субъекта РФ,
- Грибановский р-н* - наименование муниципального района
- Грибановское г/п* - наименование муниципального образования
- Зона с ОУ 1(1) - зона с особыми условиями использования территории
- - местоположение инженерного сооружения (линия связи кабельная)

Подпись  

Место для отрыва листа (для склеивания листа, осуществляемого органами государственной власти области)

Дата "04" мая 2023 г.

Линия сводки с листом 13



Используемые условные знаки и обозначения:

М 1:2000

- | | | |
|--|------------------|---|
| | 20 | - характеристическая точка границы публичного сервитута |
| | 36:09:0112004 | - граница, номер кадастрового квартала |
| | :185 | - граница, номер земельного участка по сведениям ЕГРН |
| | | - установленная граница субъекта РФ |
| | | - установленная граница муниципального образования |
| | | - установленная граница населенных пунктов |
| | | - проектная граница публичного сервитута |
| | Воронежская обл. | - наименование субъекта РФ, |
| | Грибановский р-н | - наименование муниципального района |
| | Грибановское г/п | - наименование муниципального образования |
| | Зона с ОУ 1(1) | - зона с особыми условиями использования территории |
| | | - местоположение инженерного сооружения (линия связи кабельная) |



Дата "04" мая 2023 г.



Используемые условные знаки и обозначения:

М 1:2000

- | | |
|-------------------------|---|
| <u>36:09:0112004</u> | - граница, номер кадастрового квартала |
| <u>:185</u> | - граница, номер земельного участка по сведениям ЕГРН |
| | - установленная граница субъекта РФ |
| | - установленная граница муниципального образования |
| | - установленная граница населенных пунктов |
| | - проектная граница публичного сервитута |
| ● 20 | - характерная точка границы публичного сервитута |
| <i>Воронежская обл.</i> | - наименование субъекта РФ, |
| <i>Грибановский р-н</i> | - наименование муниципального района |
| <i>Грибановское г/п</i> | - наименование муниципального образования |
| Зона с ОУ 1(1) | - зона с особыми условиями использования территории |
| | - местоположение инженерного сооружения (линия связи кабельная) |

Подпись  

Место для отрыва листа (для копирования листа, осуществляемого органами государственной власти области)

Дата "04" мая 2023 г.

Линия сводки с листом 14



Воронежская обл.
Грибановский р-н
Грибановское г/п

Кабельная линия газопровода Петровск-Новосков

36:09:4304001

Зона с ОУ 1(4)

:220

Линия сводки с листом 16

Используемые условные знаки и обозначения:

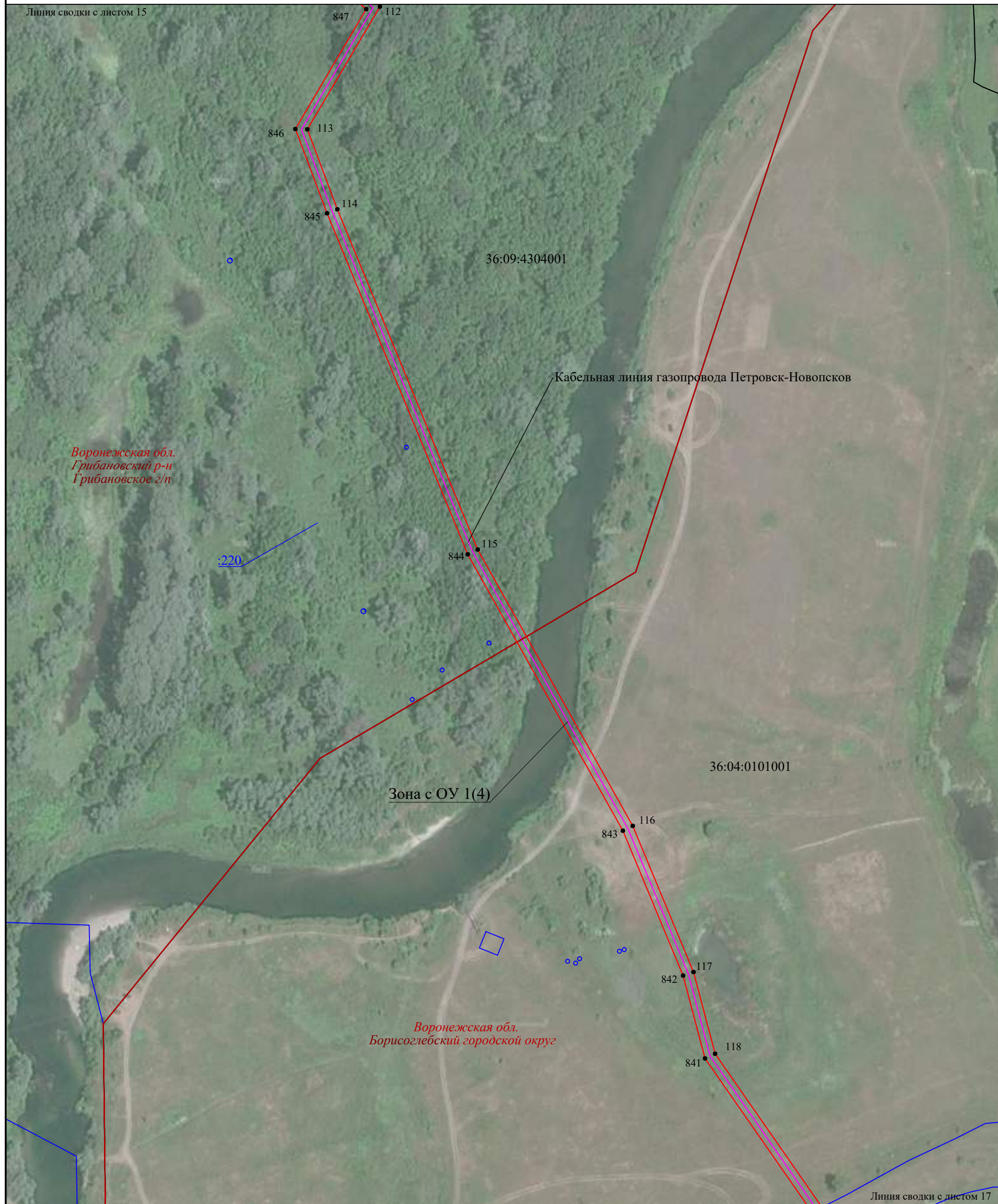
М 1:2000

- 36:09:0112004 - граница, номер кадастрового квартала
- :185 - граница, номер земельного участка по сведениям ЕГРН
- установленная граница субъекта РФ
- установленная граница муниципального образования
- установленная граница населенных пунктов
- проектная граница публичного сервитута
- 20 - характерная точка границы публичного сервитута
- Воронежская обл. - наименование субъекта РФ,
- Грибановский р-н - наименование муниципального района
- Грибановское г/п - наименование муниципального образования
- Зона с ОУ 1(1) - зона с особыми условиями использования территории
- местоположение инженерного сооружения (линия связи кабельная)

Подпись  

Место для отрыва листа (для копирования листа, собственного обозначения местоположения границ области)

Дата "04" мая 2023 г.



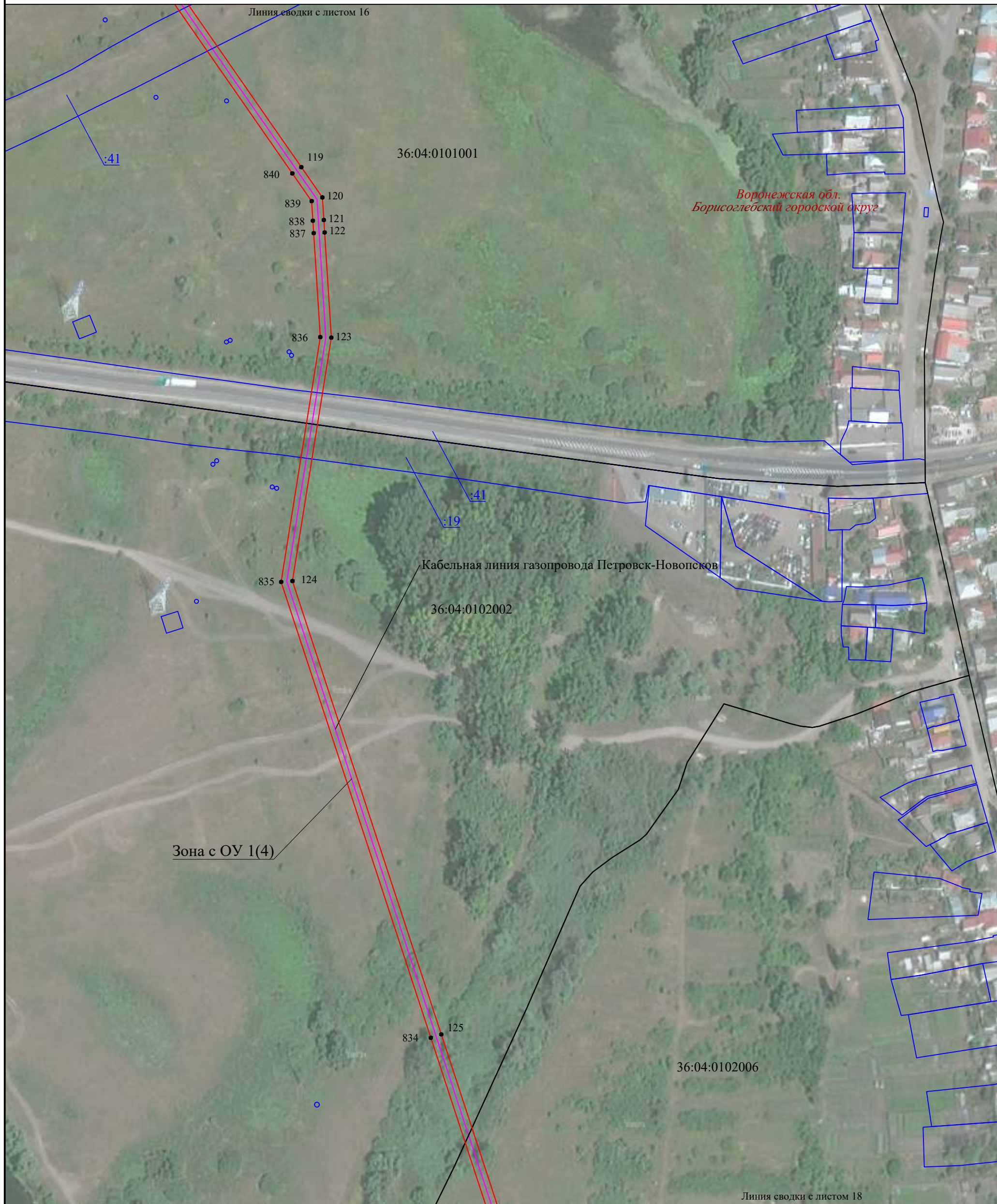
Используемые условные знаки и обозначения:

М 1:2000

- 36:09:0112004 - граница, номер кадастрового квартала
- :185 - граница, номер земельного участка по сведениям ЕГРН
- установленная граница субъекта РФ
- установленная граница муниципального образования
- установленная граница населенных пунктов
- проектная граница публичного сервитута
- 20 - характерная точка границы публичного сервитута
- Воронежская обл. - наименование субъекта РФ,
- Грибановский р-н - наименование муниципального района
- Грибановское г/п - наименование муниципального образования
- Зона с ОУ 1(1) - зона с особыми условиями использования территории
- местоположение инженерного сооружения (линия связи кабельная)



Дата "04" мая 2023 г.



Зона с ОУ 1(4)

Кабельная линия газопровода Петровск-Новопсков

Воронежская обл.
Борисоглебский городской округ

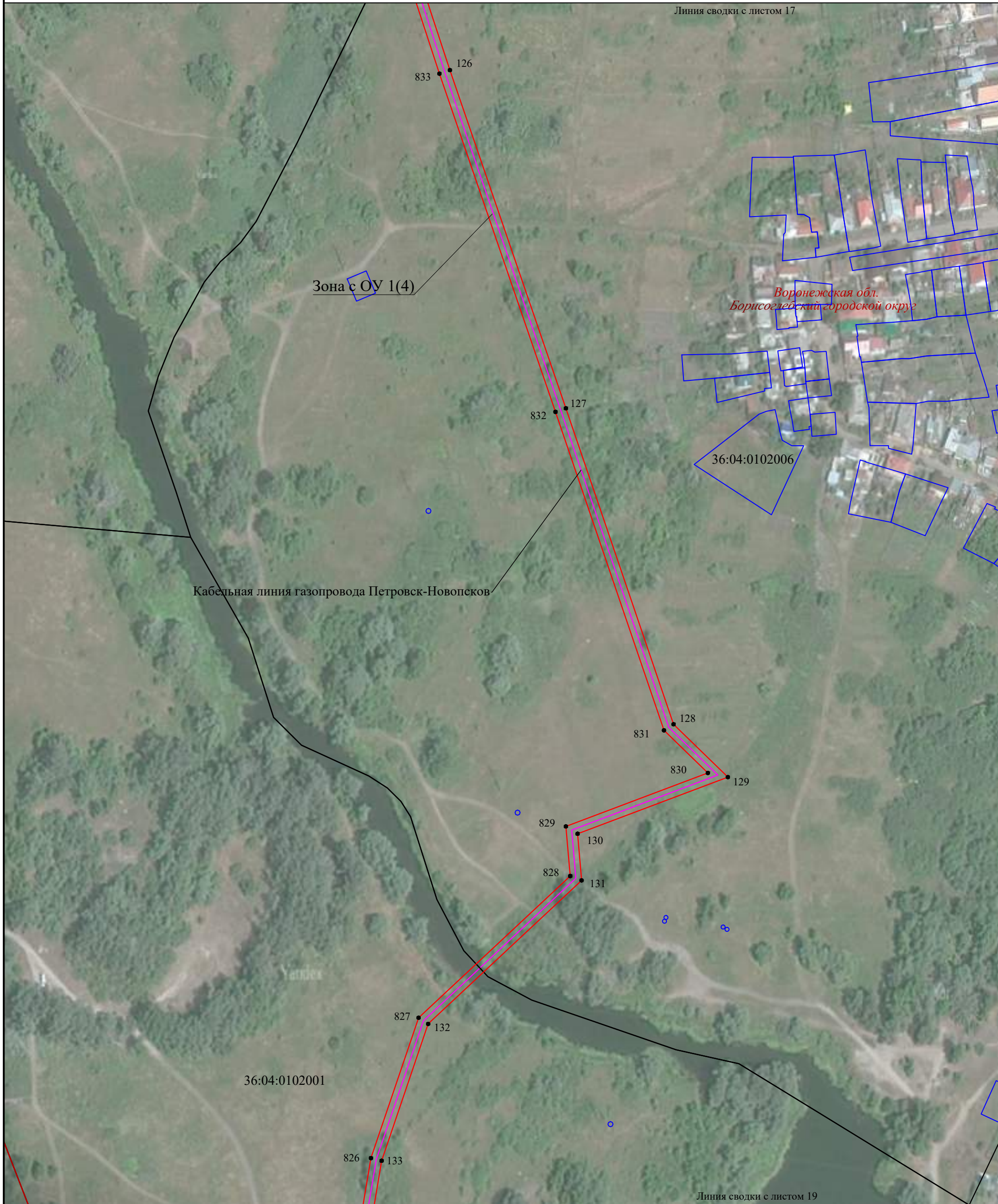
Используемые условные знаки и обозначения:

- 20 - характеристика точки границы публичного сервитута
- граница, номер кадастрового квартала
- :185 - граница, номер земельного участка по сведениям ЕГРН
- установленная граница субъекта РФ
- установленная граница муниципального образования
- установленная граница населенных пунктов
- проектная граница публичного сервитута
- характерная точка границы публичного сервитута
- Воронежская обл. - наименование субъекта РФ,
- Грибановский р-н - наименование муниципального района
- Грибановское г/п - наименование муниципального образования
- Зона с ОУ 1(1) - зона с особыми условиями использования территории
- местоположение инженерного сооружения (линия связи кабельная)

М 1:2000

Подпись

Дата "04" мая 2023 г.



Используемые условные знаки и обозначения:

М 1:2000

- 36:09:0112004 - граница, номер кадастрового квартала
- :185 - граница, номер земельного участка по сведениям ЕГРН
- установленная граница субъекта РФ
- установленная граница муниципального образования
- установленная граница населенных пунктов
- проектная граница публичного сервитута
- 20 - характерная точка границы публичного сервитута
- Воронежская обл. - наименование субъекта РФ,
- Грибановский р-н - наименование муниципального района
- Грибановское г/п - наименование муниципального образования
- Зона с ОУ 1(1) - зона с особыми условиями использования территории
- местоположение инженерного сооружения (линия связи кабельная)



Дата "04" мая 2023 г.



Используемые условные знаки и обозначения:

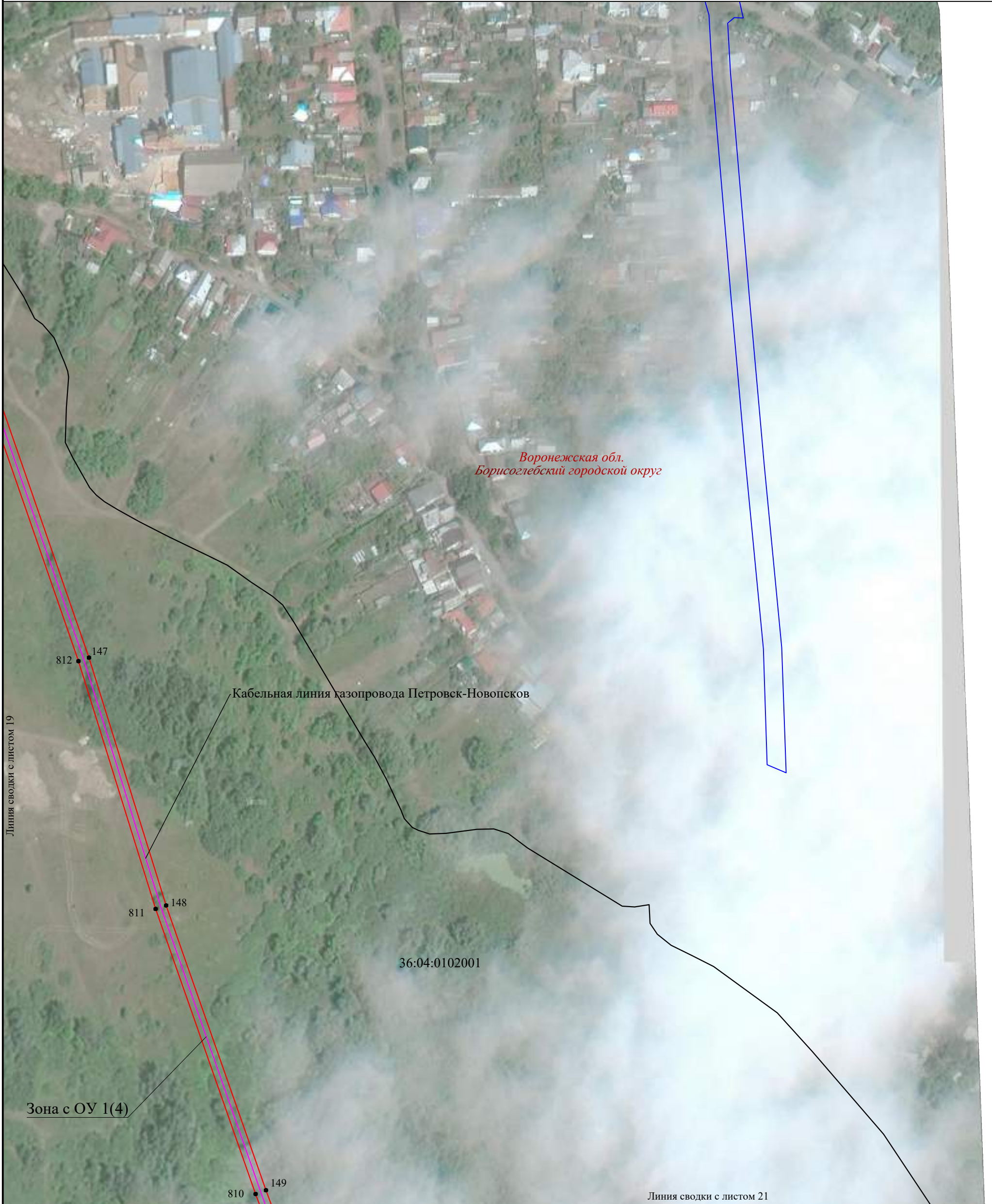
М 1:2000

- 36:09:0112004 - граница, номер кадастрового квартала
- :185 - граница, номер земельного участка по сведениям ЕГРН
- установленная граница субъекта РФ
- установленная граница муниципального образования
- установленная граница населенных пунктов
- проектная граница публичного сервитута
- 20 - характерная точка границы публичного сервитута
- Воронежская обл. - наименование субъекта РФ,
- Грибановский р-н - наименование муниципального района
- Грибановское г/п - наименование муниципального образования
- Зона с ОУ 1(1) - зона с особыми условиями использования территории
- местоположение инженерного сооружения (линия связи кабельная)

Подпись 

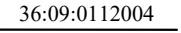







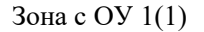



Дата "04" мая 2023 г.

Линия сводки с листом 20



Используемые условные знаки и обозначения:

М 1:2000

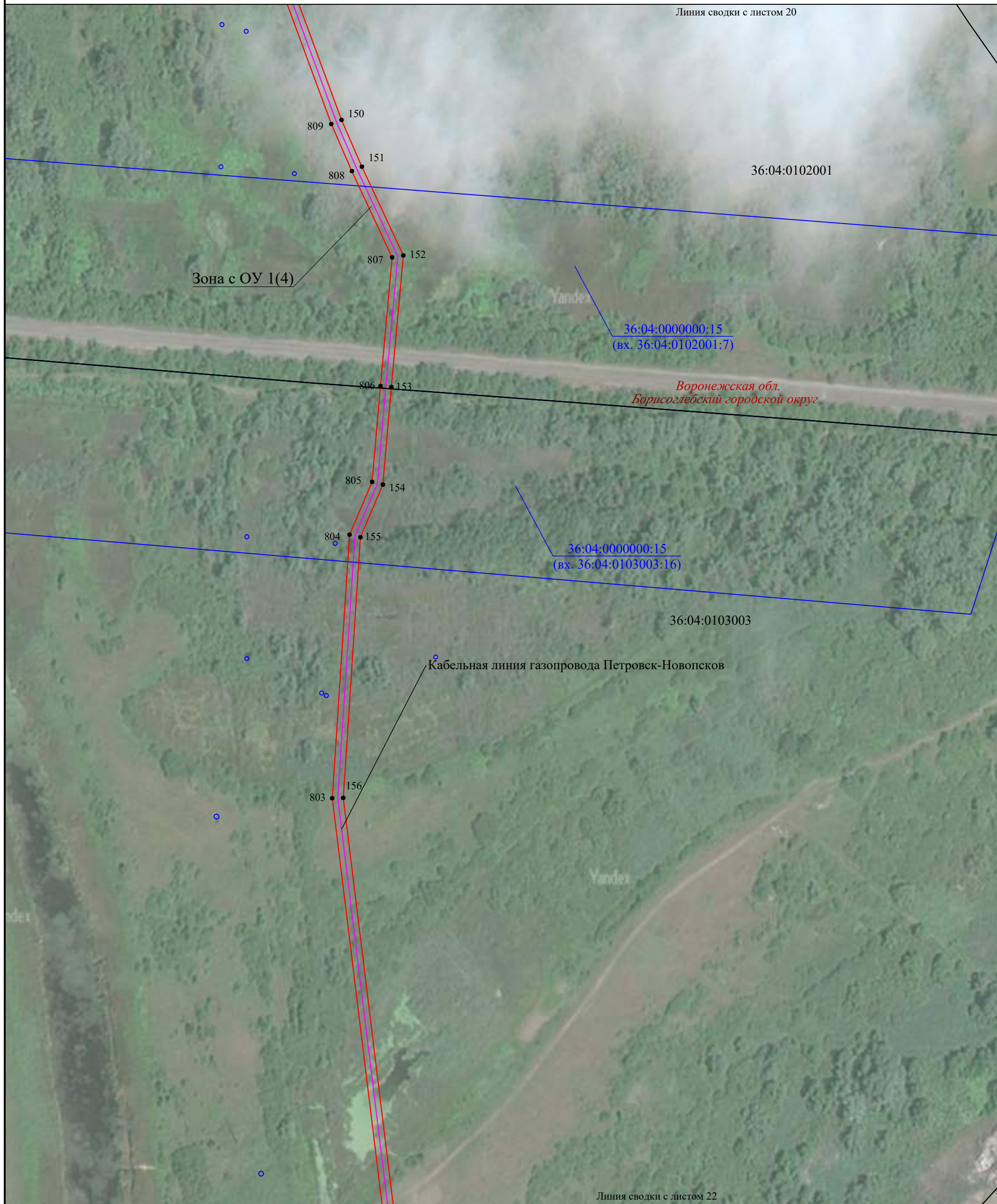
-  - граница, номер кадастрового квартала
-  - граница, номер земельного участка по сведениям ЕГРН
-  - установленная граница субъекта РФ
-  - установленная граница муниципального образования
-  - установленная граница населенных пунктов
-  - проектная граница публичного сервитута
-  - характерная точка границы публичного сервитута
-  - наименование субъекта РФ,
-  - наименование муниципального района
-  - наименование муниципального образования
-  - зона с особыми условиями использования территории
-  - местоположение инженерного сооружения (линия связи кабельная)

Подпись  

Место для отрыва листа (для склеивания листа, собственного издания, воспроизведения границы области)

Дата "04" мая 2023 г.

Линия сводки с листом 20



Линия сводки с листом 22

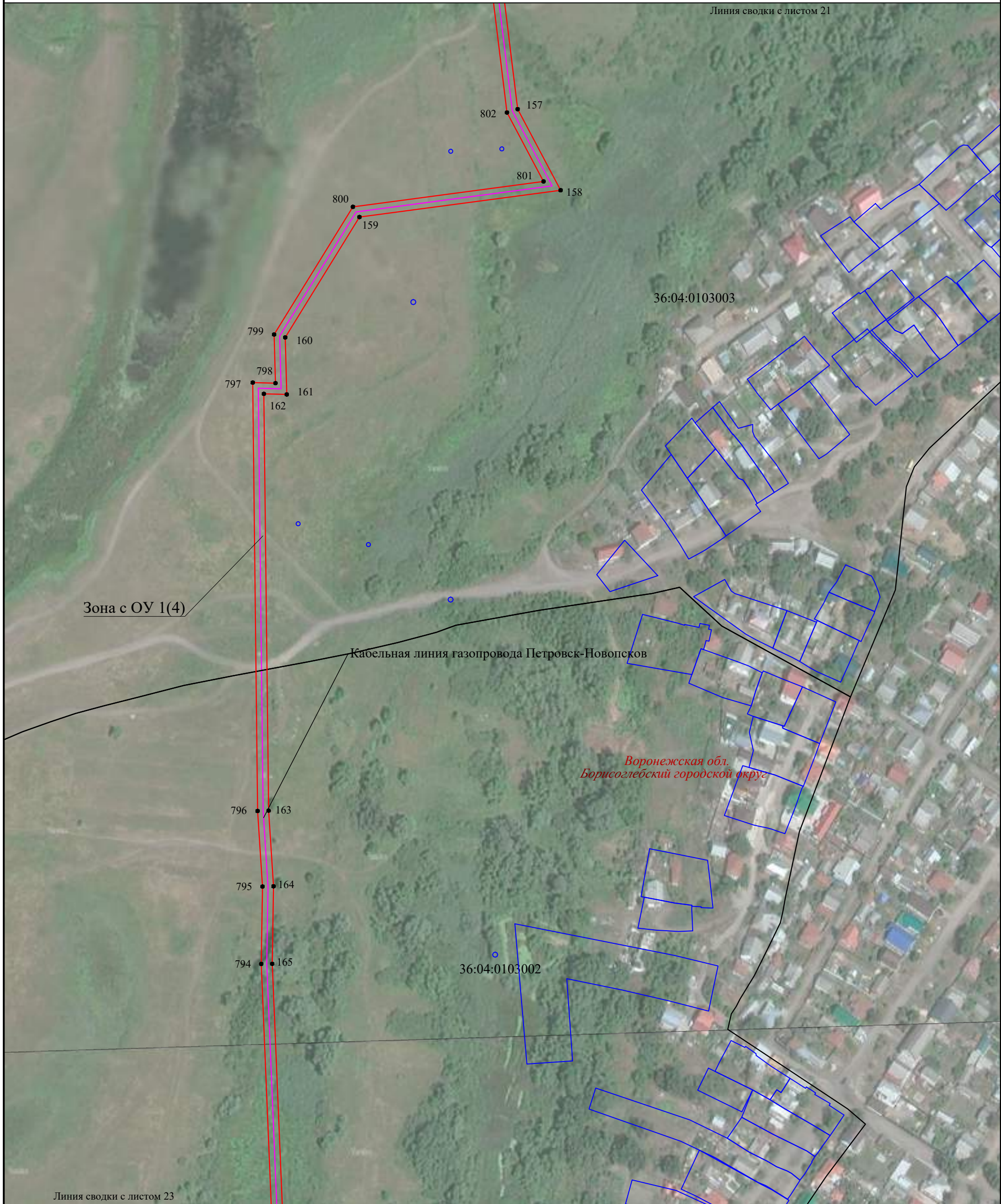
Используемые условные знаки и обозначения:

М 1:2000

- 36:09:0112004 - граница, номер кадастрового квартала
- :185 - граница, номер земельного участка по сведениям ЕГРН
- - установленная граница субъекта РФ
- - установленная граница муниципального образования
- - установленная граница населенных пунктов
- - проектная граница публичного сервитута
- 20 - характерная точка границы публичного сервитута
- Воронежская обл. - наименование субъекта РФ,
- Грибановский р-н - наименование муниципального района
- Грибановское г/п - наименование муниципального образования
- Зона с ОУ 1(1) - зона с особыми условиями использования территории
- - местоположение инженерного сооружения (линия связи кабельная)



Дата "04" мая 2023 г.



Линия сводки с листом 23

Используемые условные знаки и обозначения:

М 1:2000

- 36:09:0112004 - граница, номер кадастрового квартала
- :185 - граница, номер земельного участка по сведениям ЕГРН
- установленная граница субъекта РФ
- установленная граница муниципального образования
- установленная граница населенных пунктов
- проектная граница публичного сервитута
- 20 - характерная точка границы публичного сервитута
- Воронежская обл. - наименование субъекта РФ,
- Грибановский р-н - наименование муниципального района
- Грибановское г/п - наименование муниципального образования
- Зона с ОУ 1(1) - зона с особыми условиями использования территории
- местоположение инженерного сооружения (линия связи кабельная)



Дата "04" мая 2023 г.

Линия сводки с листом 22



Линия сводки с листом 24

Используемые условные знаки и обозначения:

М 1:2000

- 36:09:0112004 - граница, номер кадастрового квартала
- :185 - граница, номер земельного участка по сведениям ЕГРН
- установленная граница субъекта РФ
- установленная граница муниципального образования
- установленная граница населенных пунктов
- проектная граница публичного сервитута
- 20 - характерная точка границы публичного сервитута
- Воронежская обл. - наименование субъекта РФ,
- Грибановский р-н - наименование муниципального района
- Грибановское г/п - наименование муниципального образования
- Зона с ОУ 1(1) - зона с особыми условиями использования территории
- местоположение инженерного сооружения (линия связи кабельная)



Дата "04" мая 2023 г.



Линия сводки с листом 23

Зона с ОУ 1(4)

Кабельная линия газопровода Петровск-Новопсков

36:04:0103002

36:04:0103001

Воронежская обл.
Борисоглебский городской округ

Линия сводки с листом 25

36:04:0103001

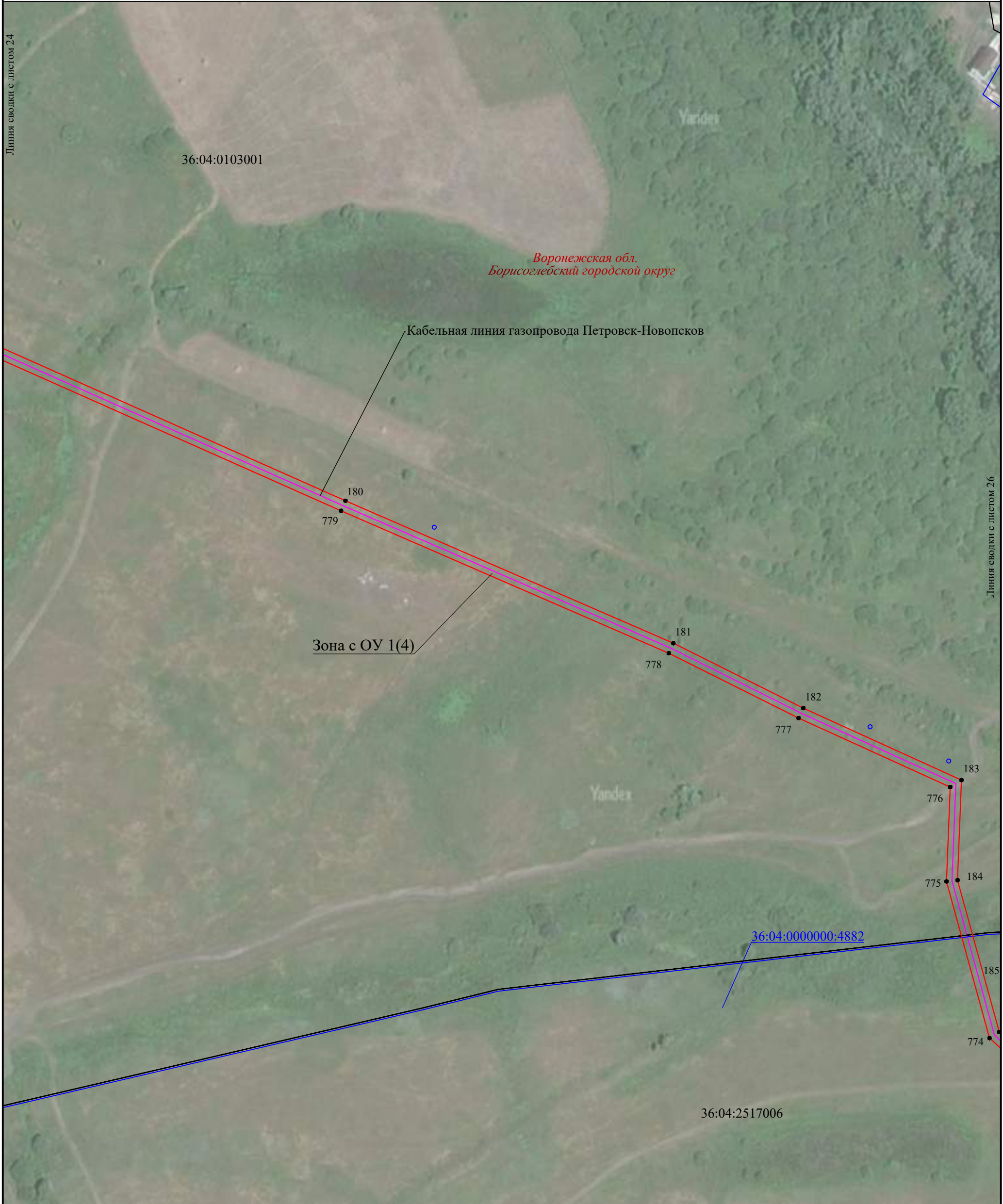
Используемые условные знаки и обозначения:

М 1:2000

- 36:09:0112004 - граница, номер кадастрового квартала
- :185 - граница, номер земельного участка по сведениям ЕГРН
- установленная граница субъекта РФ
- установленная граница муниципального образования
- установленная граница населенных пунктов
- проектная граница публичного сервитута
- 20 - характерная точка границы публичного сервитута
- Воронежская обл. - наименование субъекта РФ,
- Грибановский р-н - наименование муниципального района
- Грибановское г/п - наименование муниципального образования
- Зона с ОУ 1(1) - зона с особыми условиями использования территории
- местоположение инженерного сооружения (линия связи кабельная)

Подпись  

Дата "04" мая 2023 г.



Линия сводки с листом 24

Линия сводки с листом 26

Используемые условные знаки и обозначения:

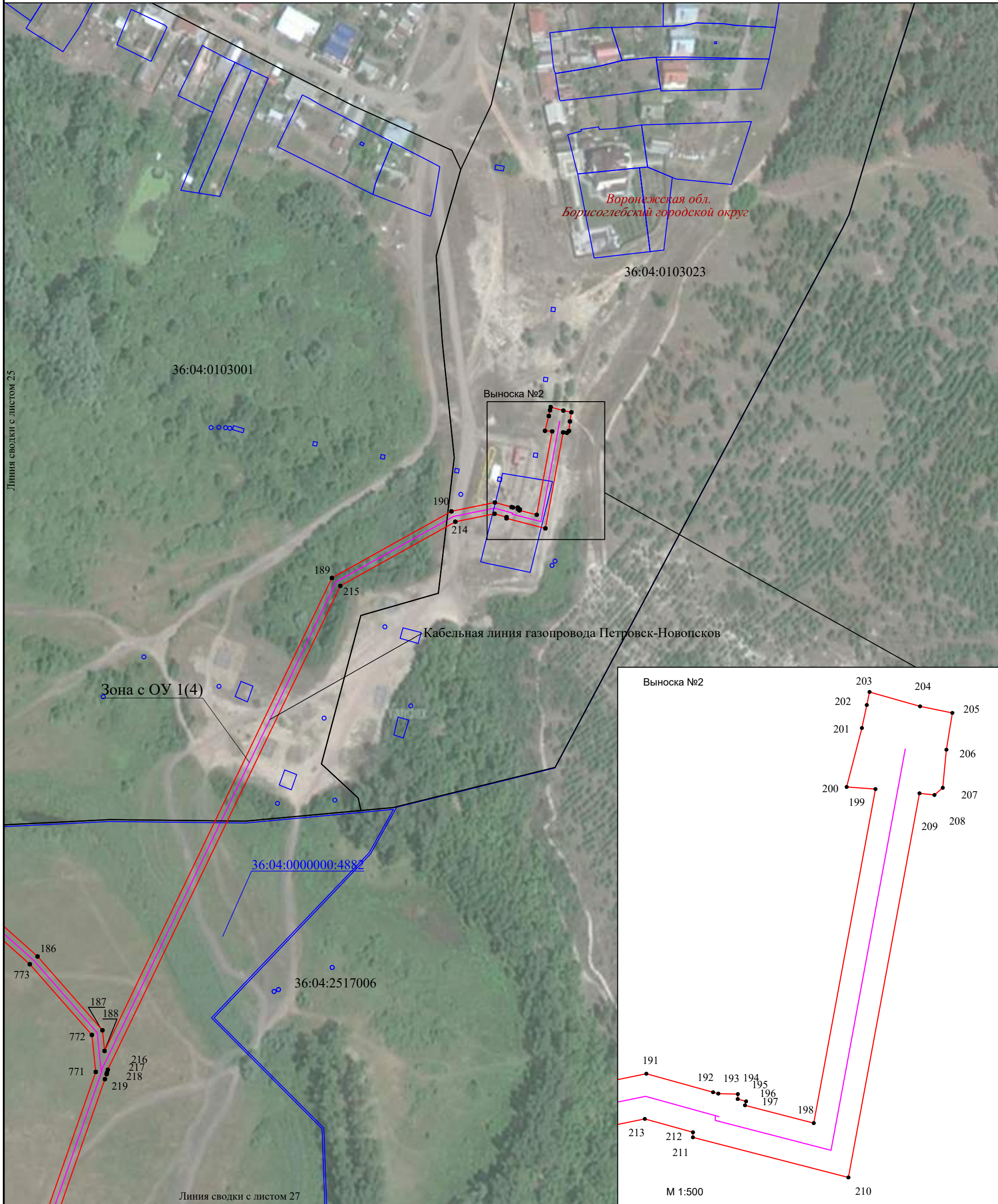
М 1:2000

- 36:09:0112004 - граница, номер кадастрового квартала
- :185 - граница, номер земельного участка по сведениям ЕГРН
- установленная граница субъекта РФ
- установленная граница муниципального образования
- установленная граница населенных пунктов
- проектная граница публичного сервитута
- 20 - характерная точка границы публичного сервитута
- Воронежская обл. - наименование субъекта РФ,
- Грибановский р-н - наименование муниципального района
- Грибановское г/п - наименование муниципального образования
- Зона с ОУ 1(1) - зона с особыми условиями использования территории
- местоположение инженерного сооружения (линия связи кабельная)

Подпись

Место для отрыва листа (для склеивания листа, собственного обозначения местоположения границ области)

Дата "04" мая 2023 г.



Используемые условные знаки и обозначения:

М 1:2000

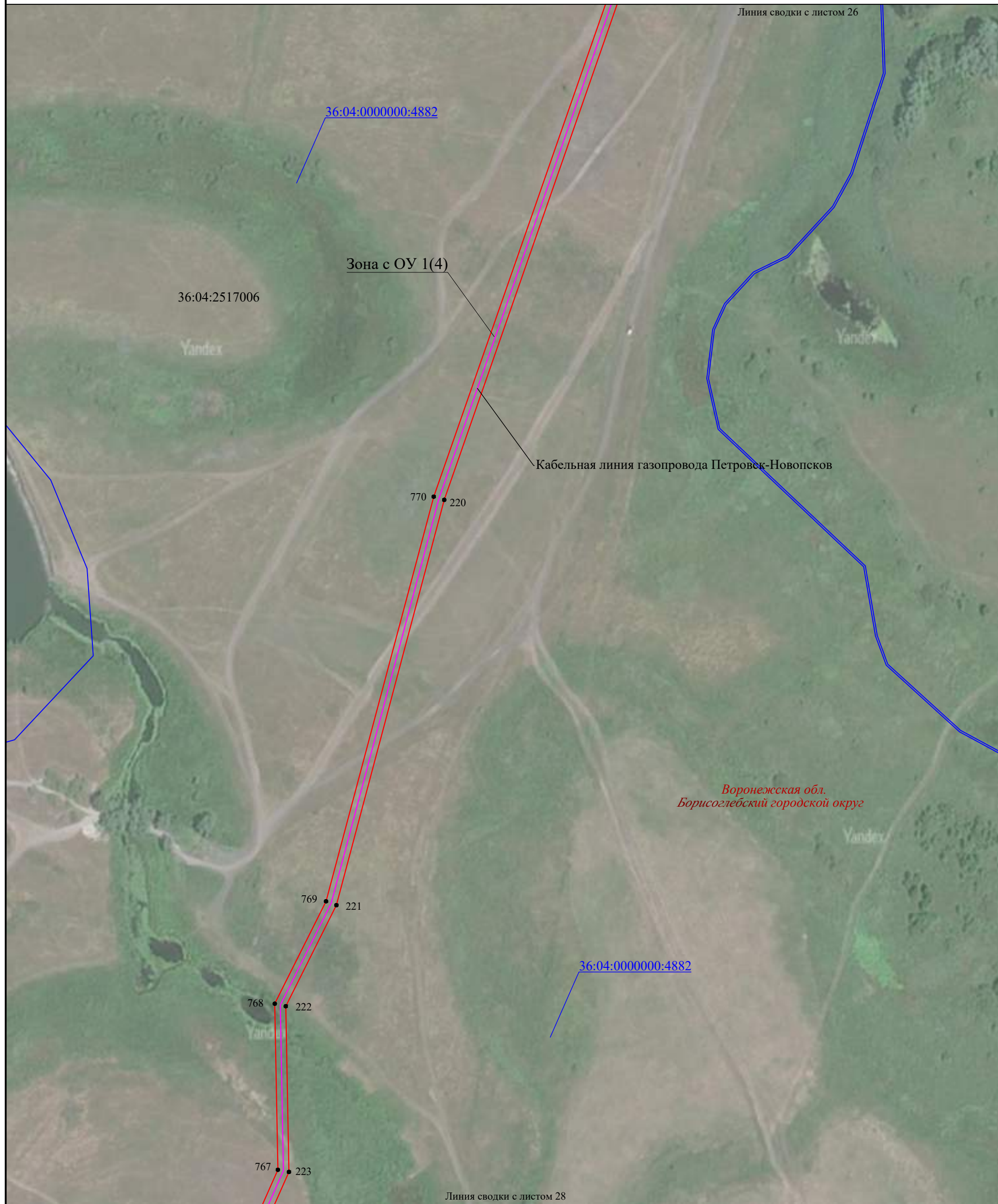
- | | |
|-------------------------|---|
| <u>36:09:0112004</u> | - граница, номер кадастрового квартала |
| <u>:185</u> | - граница, номер земельного участка по сведениям ЕГРН |
| | - установленная граница субъекта РФ |
| | - установленная граница муниципального образования |
| | - установленная граница населенных пунктов |
| | - проектная граница публичного сервитута |
| ● 20 | - характерная точка границы публичного сервитута |
| <i>Воронежская обл.</i> | - наименование субъекта РФ, |
| <i>Грибановский р-н</i> | - наименование муниципального района |
| <i>Грибановское г/п</i> | - наименование муниципального образования |
| Зона с ОУ 1(1) | - зона с особыми условиями использования территории |
| | - местоположение инженерного сооружения (линия связи кабельная) |

Подпись

Место для оттиска печати (для заполнения):
 государственное учреждение исполнительная граница области



Дата "04" мая 2023 г.



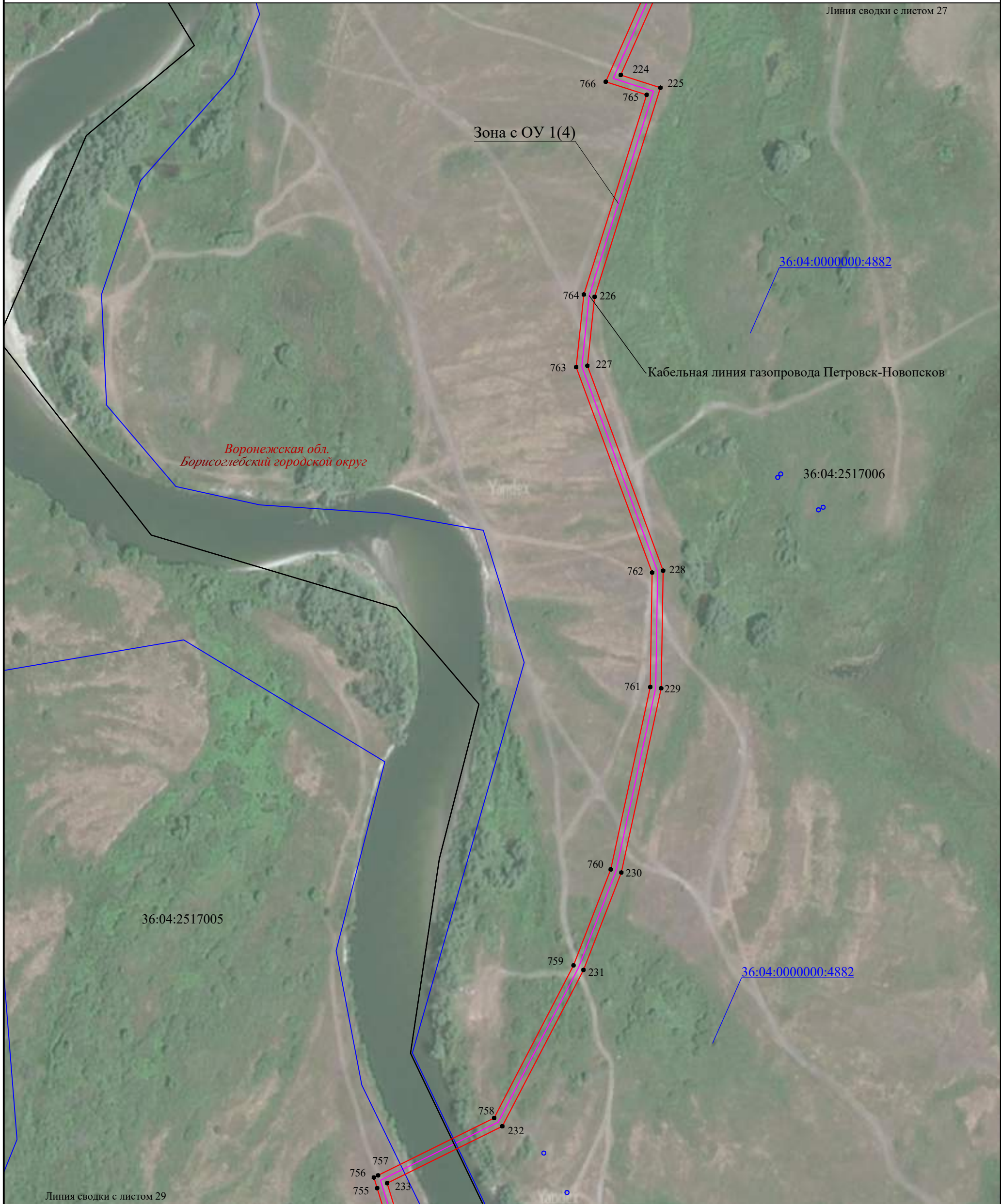
Используемые условные знаки и обозначения:

М 1:2000

- 36:09:0112004 - граница, номер кадастрового квартала
- :185 - граница, номер земельного участка по сведениям ЕГРН
- установленная граница субъекта РФ
- установленная граница муниципального образования
- установленная граница населенных пунктов
- проектная граница публичного сервитута
- 20 - характеристическая точка границы публичного сервитута
- Воронежская обл. - наименование субъекта РФ,
- Грибановский р-н - наименование муниципального района
- Грибановское г/п - наименование муниципального образования
- Зона с ОУ 1(1) - зона с особыми условиями использования территории
- местоположение инженерного сооружения (линия связи кабельная)



Дата "04" мая 2023 г.



Линия сводки с листом 29

Используемые условные знаки и обозначения:

- 36:09:0112004 - граница, номер кадастрового квартала
- :185 - граница, номер земельного участка по сведениям ЕГРН
- установленная граница субъекта РФ
- установленная граница муниципального образования
- установленная граница населенных пунктов
- проектная граница публичного сервитута
- 20 - характерная точка границы публичного сервитута
- Воронежская обл. - наименование субъекта РФ,
- Грибановский р-н - наименование муниципального района
- Грибановское г/п - наименование муниципального образования
- Зона с ОУ 1(1) - зона с особыми условиями использования территории
- местоположение инженерного сооружения (линия связи кабельная)

М 1:2000

Подпись

Дата "04" мая 2023 г.



Используемые условные знаки и обозначения:

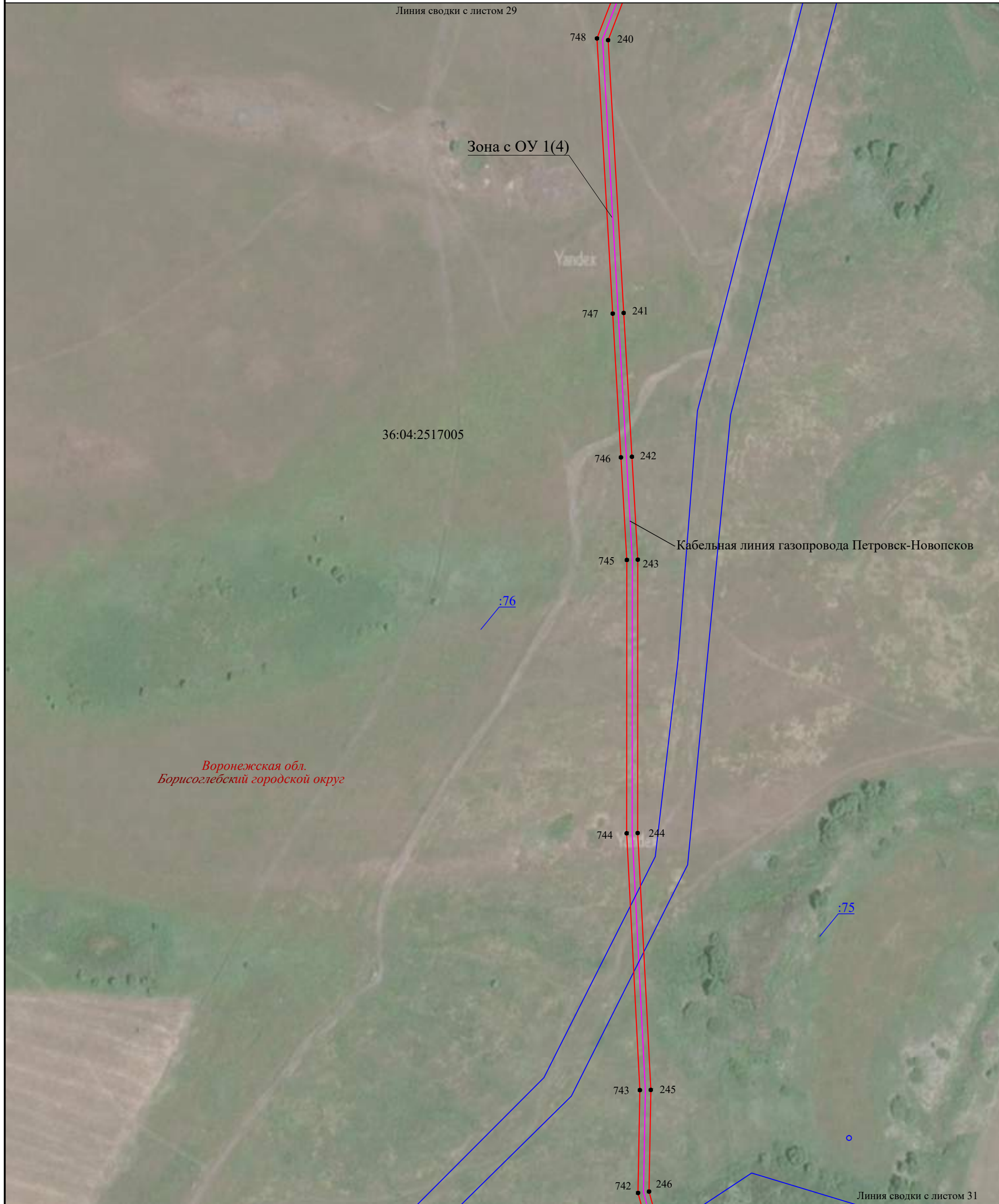
М 1:2000

- 36:09:0112004 - граница, номер кадастрового квартала
- :185 - граница, номер земельного участка по сведениям ЕГРН
- установленная граница субъекта РФ
- установленная граница муниципального образования
- установленная граница населенных пунктов
- проектная граница публичного сервитута
- 20 - характерная точка границы публичного сервитута
- Воронежская обл. - наименование субъекта РФ,
- Грибановский р-н - наименование муниципального района
- Грибановское г/п - наименование муниципального образования
- Зона с ОУ 1(1) - зона с особыми условиями использования территории
- местоположение инженерного сооружения (линия связи кабельная)



Дата "04" мая 2023 г.

Линия сводки с листом 29



Воронежская обл.
Борисоглебский городской округ

Используемые условные знаки и обозначения:

М 1:2000

- 36:09:0112004 - граница, номер кадастрового квартала
- :185 - граница, номер земельного участка по сведениям ЕГРН
- — — — — - установленная граница субъекта РФ
- — — — — - установленная граница муниципального образования
- — — — — - установленная граница населенных пунктов
- — — — — - проектная граница публичного сервитута
- 20 - характерная точка границы публичного сервитута
- Воронежская обл. - наименование субъекта РФ,
- Грибановский р-н - наименование муниципального района
- Грибановское г/п - наименование муниципального образования
- Зона с ОУ 1(1) - зона с особыми условиями использования территории
- — — — — - местоположение инженерного сооружения (линия связи кабельная)



Дата "04" мая 2023 г.

Линия сводки с листом 30



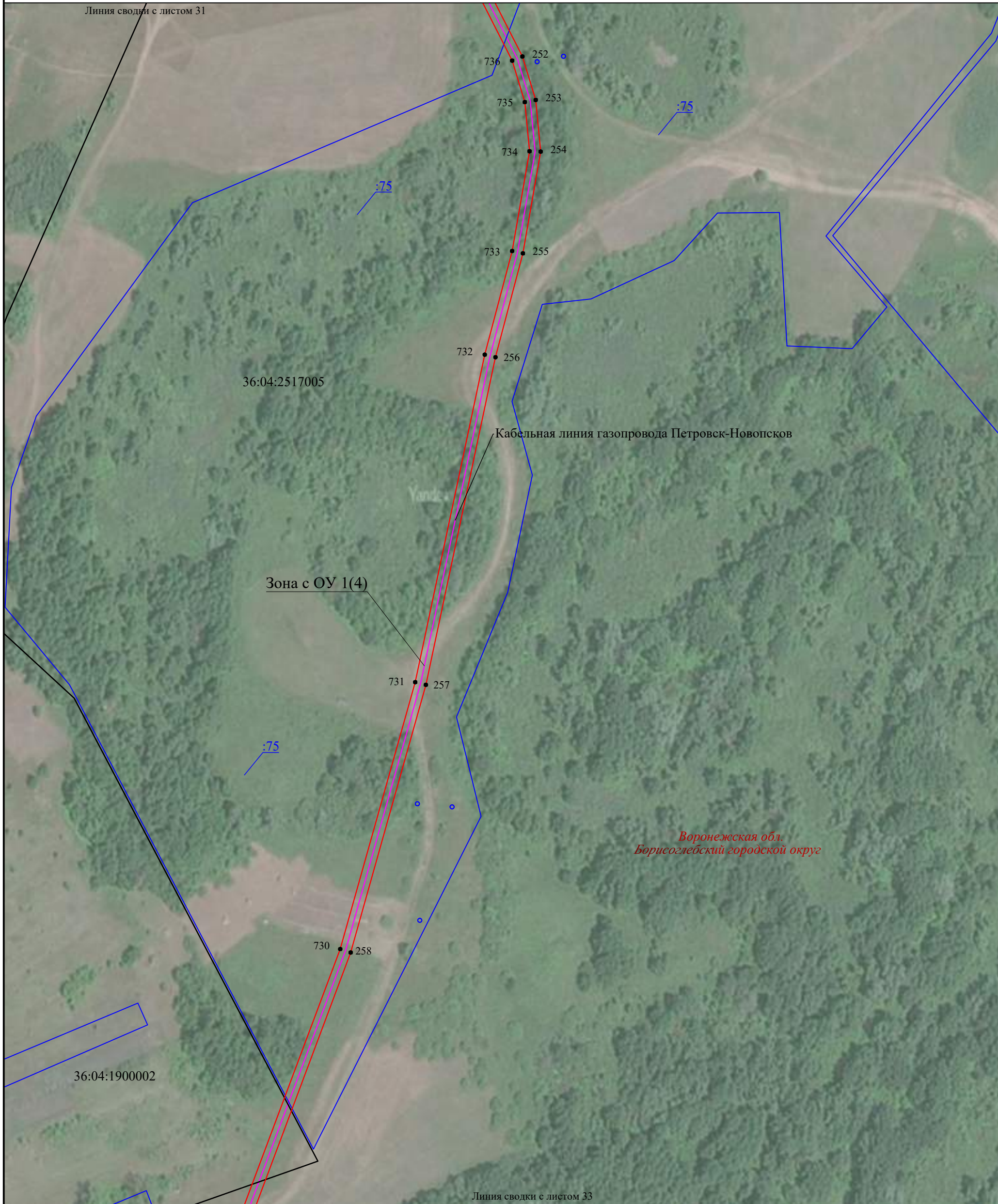
Используемые условные знаки и обозначения:

М 1:2000

- 36:09:0112004 - граница, номер кадастрового квартала
- :185 - граница, номер земельного участка по сведениям ЕГРН
- установленная граница субъекта РФ
- установленная граница муниципального образования
- установленная граница населенных пунктов
- проектная граница публичного сервитута
- 20 - характерная точка границы публичного сервитута
- Воронежская обл. - наименование субъекта РФ,
- Грибановский р-н - наименование муниципального района
- Грибановское г/п - наименование муниципального образования
- Зона с ОУ 1(1) - зона с особыми условиями использования территории
- местоположение инженерного сооружения (линия связи кабельная)



Дата "04" мая 2023 г.



Воронежская обл.
Борисоглебский городской округ

Используемые условные знаки и обозначения:

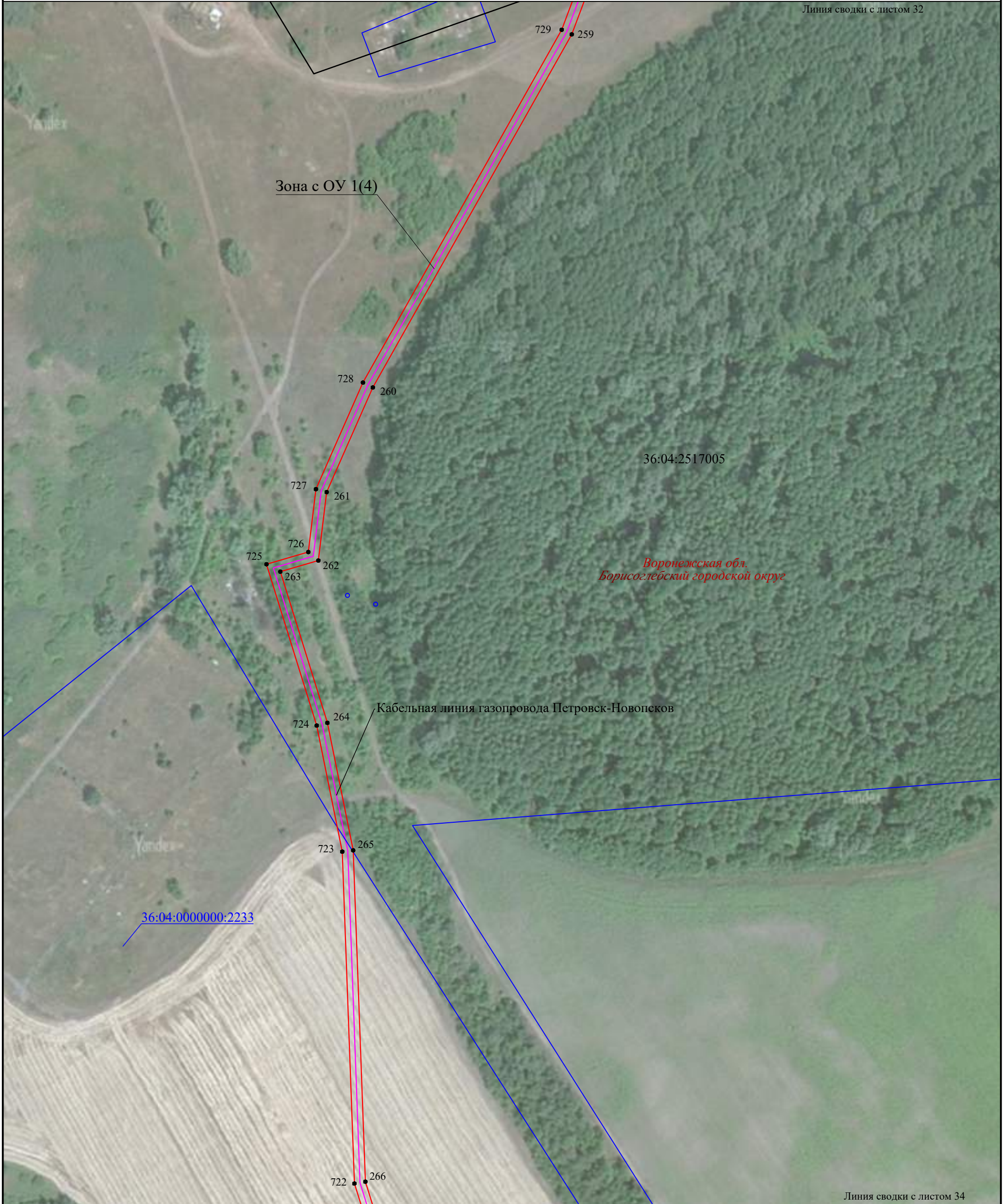
М 1:2000

- 36:09:0112004 - граница, номер кадастрового квартала
- :185 - граница, номер земельного участка по сведениям ЕГРН
- установленная граница субъекта РФ
- установленная граница муниципального образования
- установленная граница населенных пунктов
- проектная граница публичного сервитута
- 20 - характерная точка границы публичного сервитута
- Воронежская обл. - наименование субъекта РФ,
- Грибановский р-н - наименование муниципального района
- Грибановское г/п - наименование муниципального образования
- Зона с ОУ 1(1) - зона с особыми условиями использования территории
- местоположение инженерного сооружения (линия связи кабельная)

Подпись

Место для отрыва листа (для склеивания листа, осуществляемого органами государственной власти области)

Дата "04" мая 2023 г.



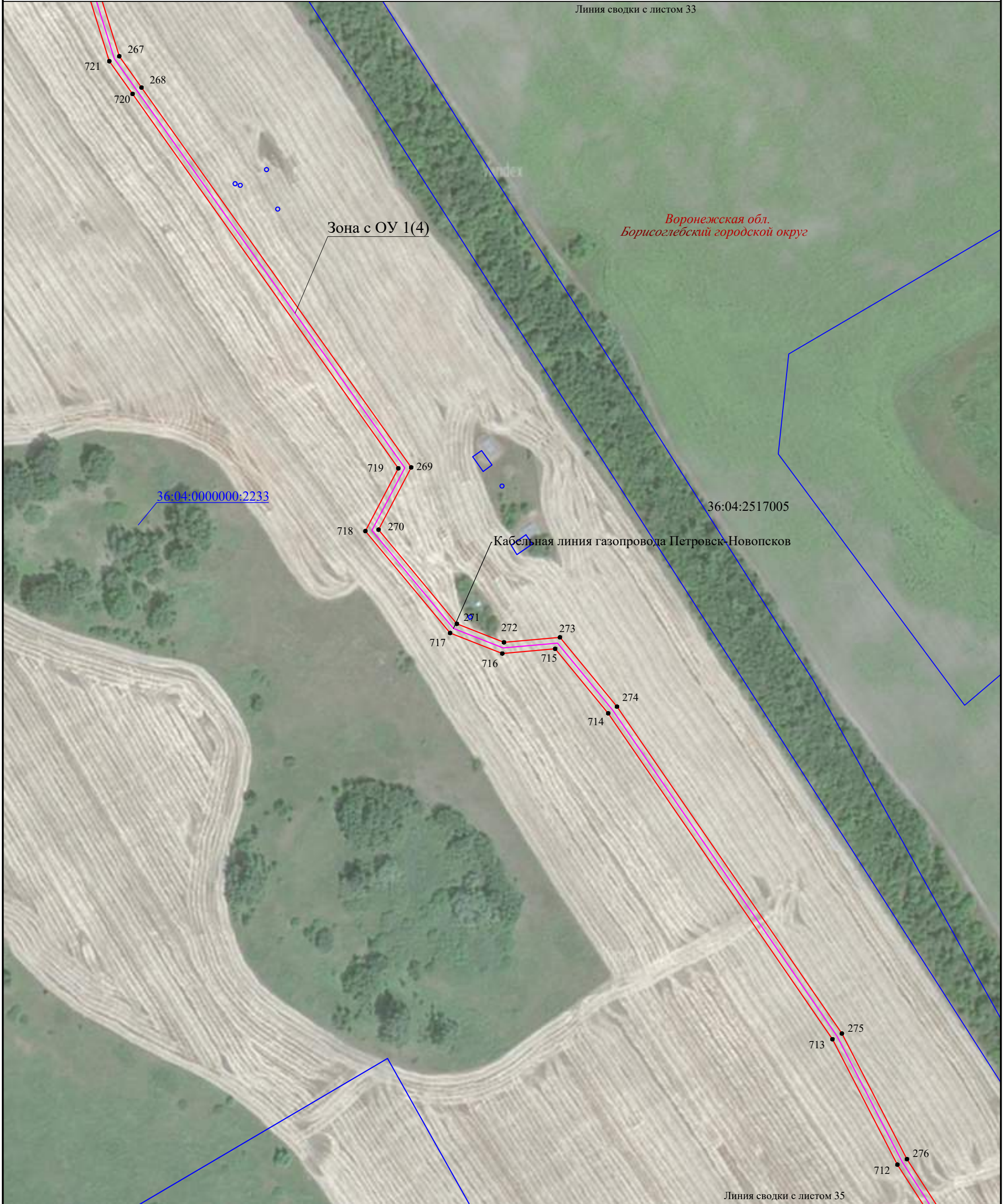
Используемые условные знаки и обозначения:

М 1:2000

- 36:09:0112004 - граница, номер кадастрового квартала
- :185 - граница, номер земельного участка по сведениям ЕГРН
- - установленная граница субъекта РФ
- - установленная граница муниципального образования
- - установленная граница населенных пунктов
- - проектная граница публичного сервитута
- 20 - характерная точка границы публичного сервитута
- Воронежская обл. - наименование субъекта РФ,
- Грибановский р-н - наименование муниципального района
- Грибановское г/п - наименование муниципального образования
- Зона с ОУ 1(1) - зона с особыми условиями использования территории
- - местоположение инженерного сооружения (линия связи кабельная)



Линия сводки с листом 33



Воронежская обл.
Борисоглебский городской округ

36:04:2517005

Кабельная линия газопровода Петровск-Новопсков

Линия сводки с листом 35

Используемые условные знаки и обозначения:

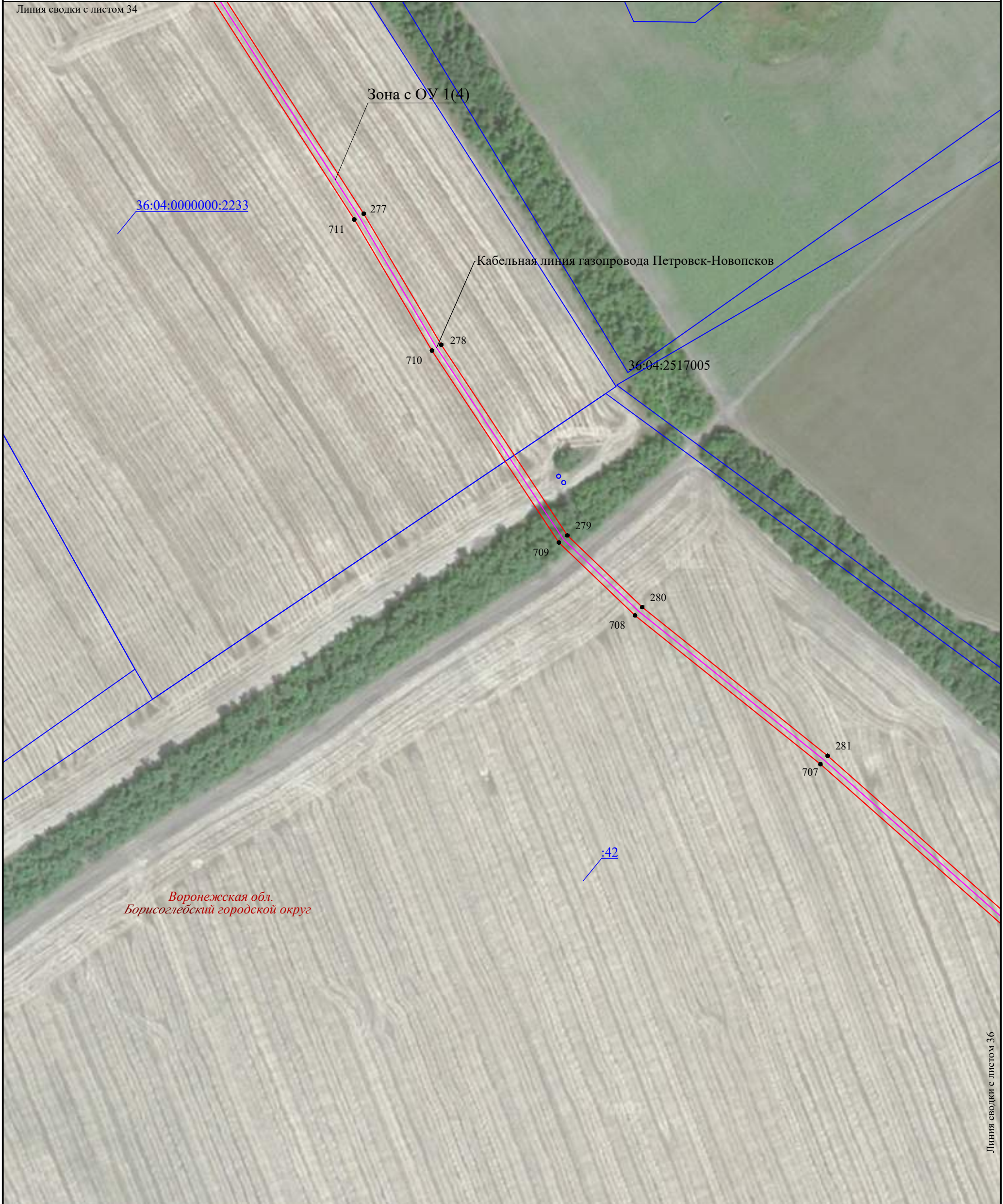
М 1:2000

- 20 - характеристика точки границы публичного сервитута
- граница, номер кадастрового квартала
- :185 - граница, номер земельного участка по сведениям ЕГРН
- установленная граница субъекта РФ
- установленная граница муниципального образования
- установленная граница населенных пунктов
- проектная граница публичного сервитута
- характерная точка границы публичного сервитута
- Воронежская обл. - наименование субъекта РФ,
- Грибановский р-н - наименование муниципального района
- Грибановское г/п - наименование муниципального образования
- Зона с ОУ 1(1) - зона с особыми условиями использования территории
- местоположение инженерного сооружения (линия связи кабельная)



Дата "04" мая 2023 г.

Линия сводки с листом 34



Линия сводки с листом 36

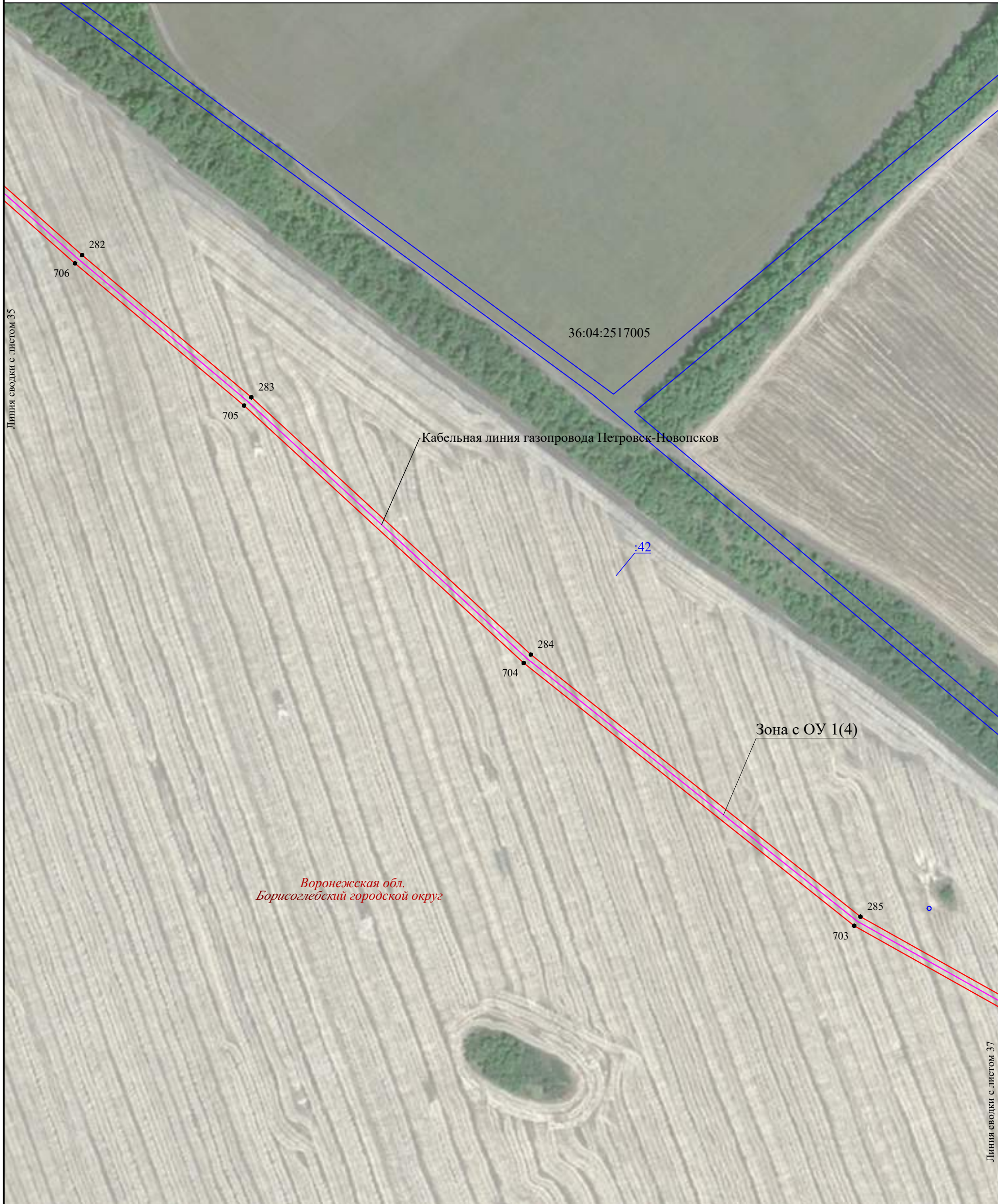
Используемые условные знаки и обозначения:

М 1:2000

- 36:09:0112004 - граница, номер кадастрового квартала
- :185 - граница, номер земельного участка по сведениям ЕГРН
- - установленная граница субъекта РФ
- - установленная граница муниципального образования
- - установленная граница населенных пунктов
- - проектная граница публичного сервитута
- 20 - характерная точка границы публичного сервитута
- Воронежская обл. - наименование субъекта РФ,
- Грибановский р-н - наименование муниципального района
- Грибановское г/п - наименование муниципального образования
- Зона с ОУ 1(1) - зона с особыми условиями использования территории
- - местоположение инженерного сооружения (линия связи кабельная)



Дата "04" мая 2023 г.



*Воронежская обл.
Борисоглебский городской округ*

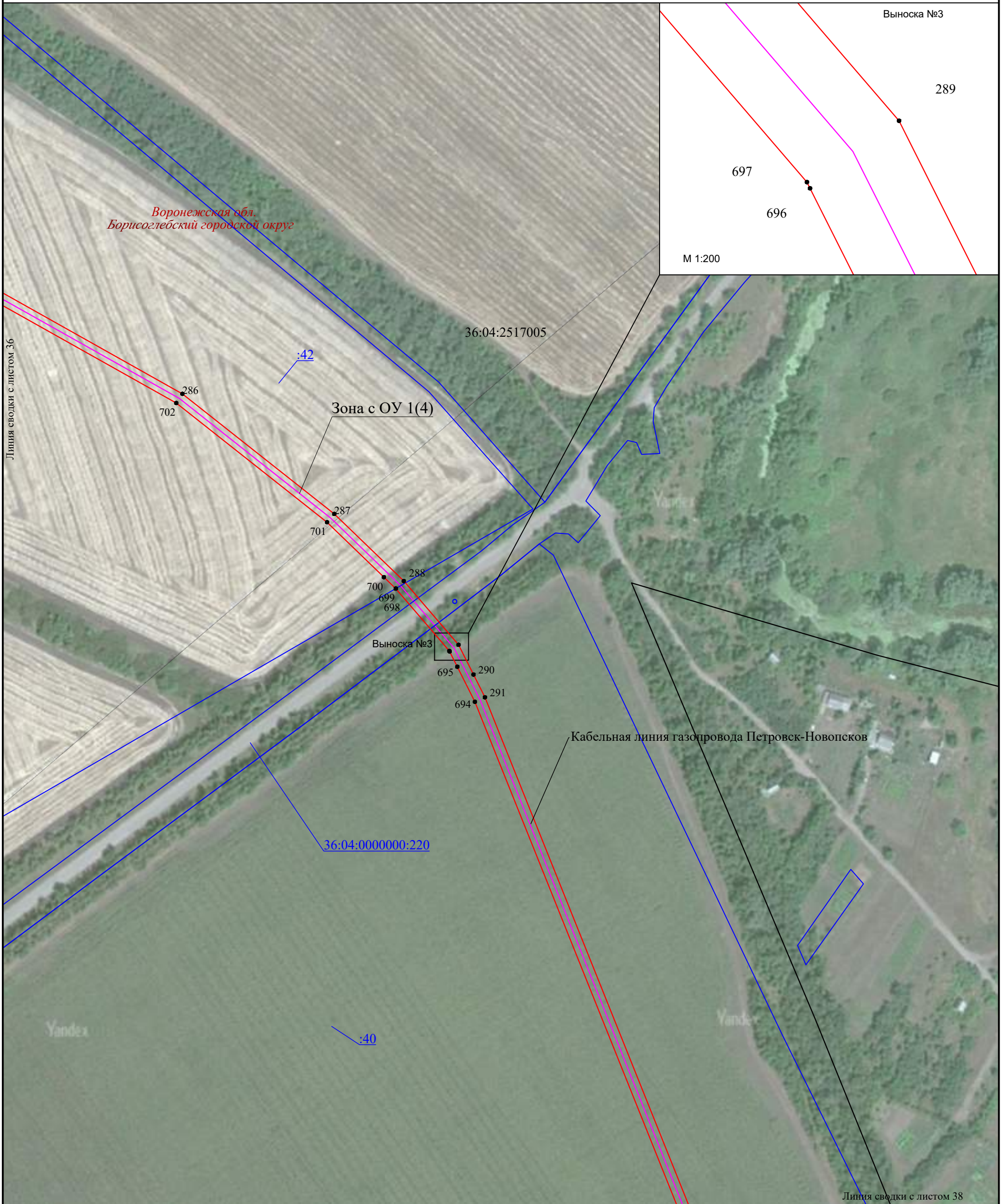
Используемые условные знаки и обозначения:

М 1:2000

- 36:09:0112004 - граница, номер кадастрового квартала
- :185 - граница, номер земельного участка по сведениям ЕГРН
- установленная граница субъекта РФ
- установленная граница муниципального образования
- установленная граница населенных пунктов
- проектная граница публичного сервитута
- 20 - характерная точка границы публичного сервитута
- Воронежская обл.* - наименование субъекта РФ,
- Грибановский р-н* - наименование муниципального района
- Грибановское г/п* - наименование муниципального образования
- Зона с ОУ 1(1) - зона с особыми условиями использования территории
- местоположение инженерного сооружения (линия связи кабельная)



Дата "04" мая 2023 г.



Используемые условные знаки и обозначения:

М 1:2000

- 36:09:0112004 - граница, номер кадастрового квартала
- :185 - граница, номер земельного участка по сведениям ЕГРН
- — — — — - установленная граница субъекта РФ
- — — — — - установленная граница муниципального образования
- — — — — - установленная граница населенных пунктов
- — — — — - проектная граница публичного сервитута
- 20 - характерная точка границы публичного сервитута
- Воронежская обл.* - наименование субъекта РФ,
- Грибановский р-н* - наименование муниципального района
- Грибановское г/п* - наименование муниципального образования
- Зона с ОУ 1(1) - зона с особыми условиями использования территории
- — — — — - местоположение инженерного сооружения (линия связи кабельная)

Подпись  

Дата "04" мая 2023 г.



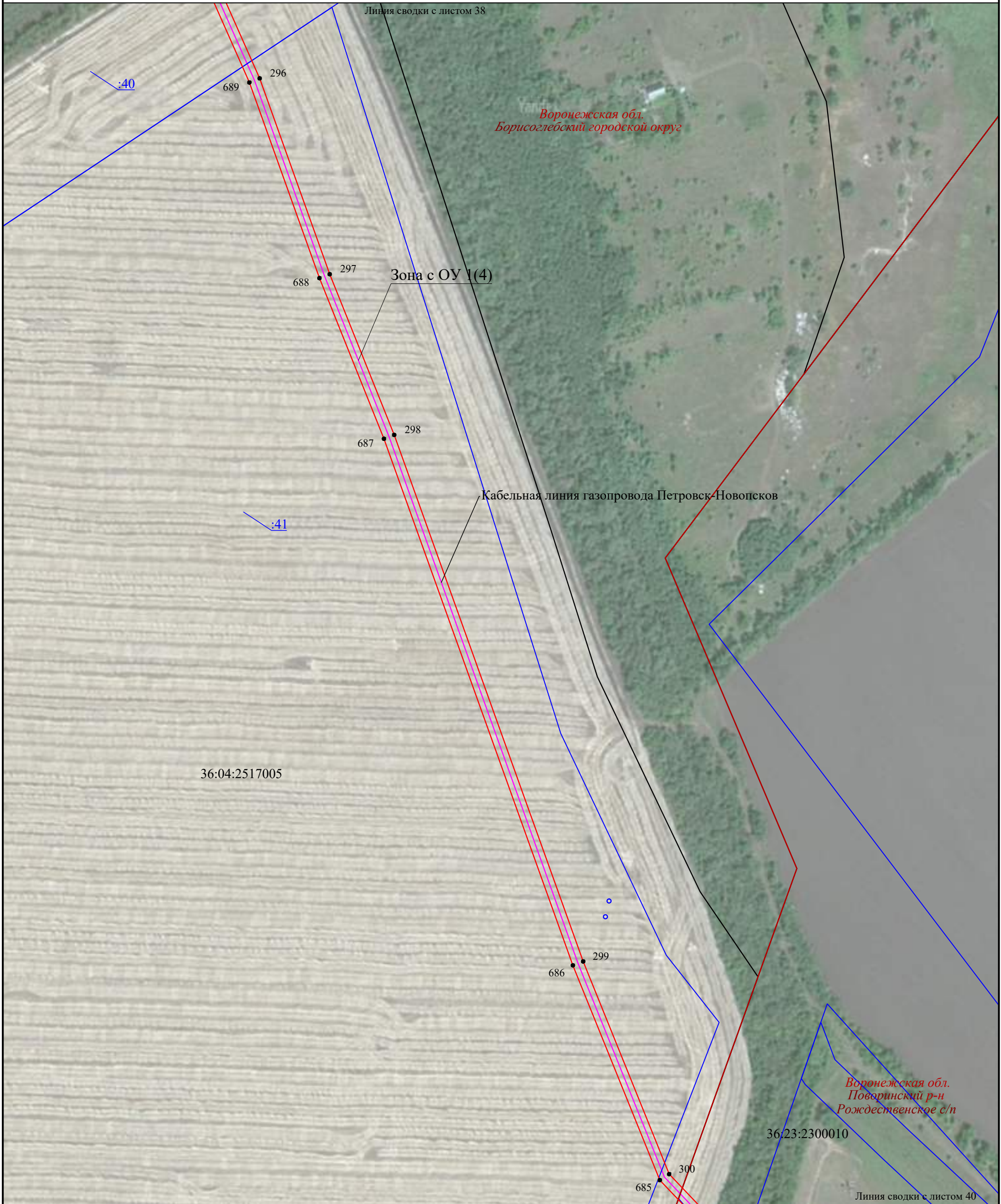
Используемые условные знаки и обозначения:

М 1:2000

- | | |
|-------------------------|---|
| <u>36:09:0112004</u> | - граница, номер кадастрового квартала |
| <u>:185</u> | - граница, номер земельного участка по сведениям ЕГРН |
| | - установленная граница субъекта РФ |
| | - установленная граница муниципального образования |
| | - установленная граница населенных пунктов |
| | - проектная граница публичного сервитута |
| | - характерная точка границы публичного сервитута |
| <i>Воронежская обл.</i> | - наименование субъекта РФ, |
| <i>Грибановский р-н</i> | - наименование муниципального района |
| <i>Грибановское г/п</i> | - наименование муниципального образования |
| <i>Зона с ОУ 1(1)</i> | - зона с особыми условиями использования территории |
| | - местоположение инженерного сооружения (линия связи кабельная) |



Дата "04" мая 2023 г.



Используемые условные знаки и обозначения:

- | | |
|------------------|---|
| 36:09:0112004 | - граница, номер кадастрового квартала |
| :185 | - граница, номер земельного участка по сведениям ЕГРН |
| — — — — — | - установленная граница субъекта РФ |
| — — — — — | - установленная граница муниципального образования |
| — — — — — | - установленная граница населенных пунктов |
| — — — — — | - проектная граница публичного сервитута |
| ● 20 | - характерная точка границы публичного сервитута |
| Воронежская обл. | - наименование субъекта РФ, |
| Грибановский р-н | - наименование муниципального района |
| Грибановское г/п | - наименование муниципального образования |
| Зона с ОУ 1(1) | - зона с особыми условиями использования территории |
| — — — — — | - местоположение инженерного сооружения (линия связи кабельная) |

М 1:2000



Дата "04" мая 2023 г.



Линия сводки с листом 41

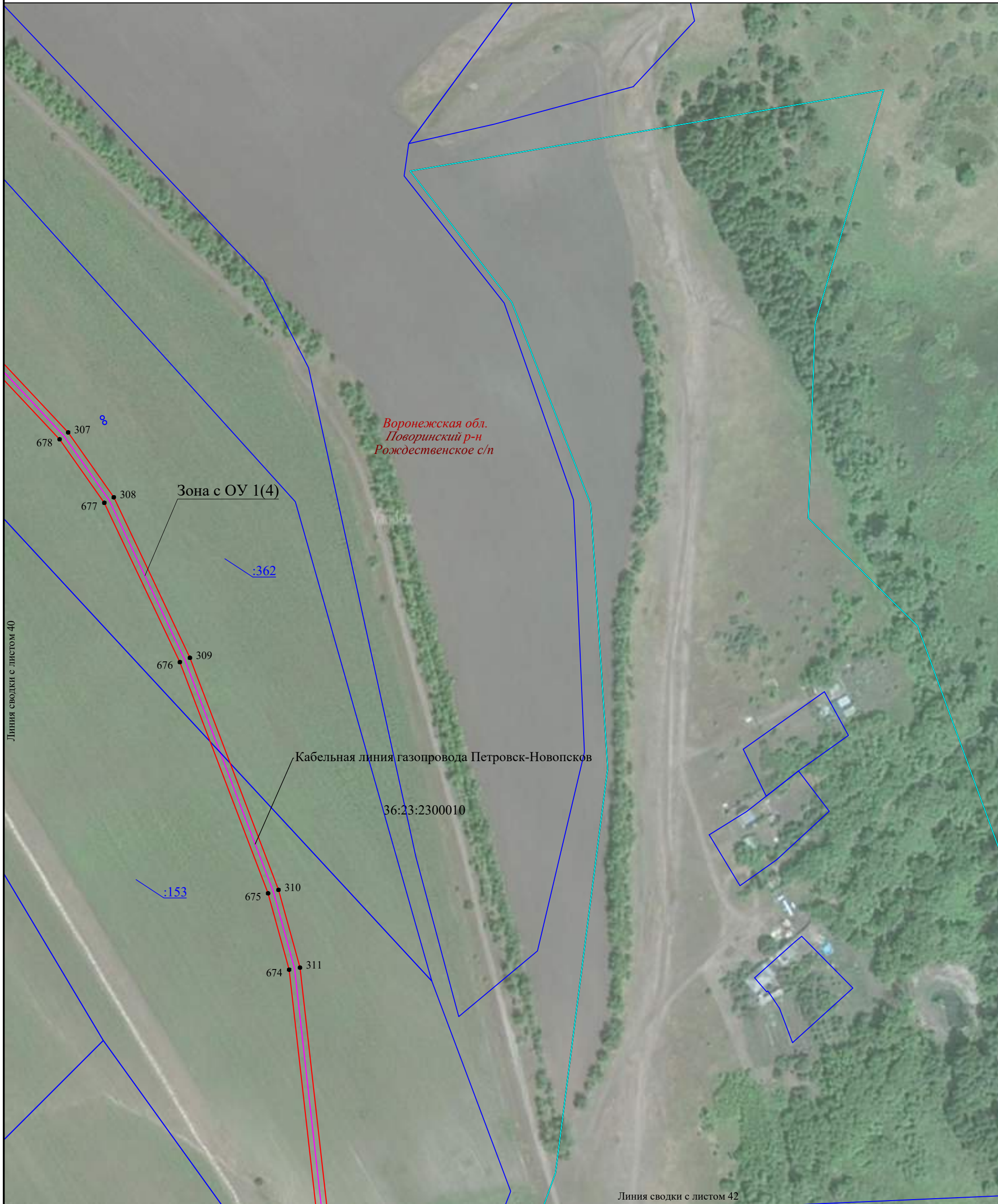
Используемые условные знаки и обозначения:

М 1:2000

- 36:09:0112004 - граница, номер кадастрового квартала
- :185 - граница, номер земельного участка по сведениям ЕГРН
- установленная граница субъекта РФ
- установленная граница муниципального образования
- установленная граница населенных пунктов
- проектная граница публичного сервитута
- 20 - характерная точка границы публичного сервитута
- Воронежская обл. - наименование субъекта РФ,
- Грибановский р-н - наименование муниципального района
- Грибановское г/п - наименование муниципального образования
- Зона с ОУ 1(1) - зона с особыми условиями использования территории
- местоположение инженерного сооружения (линия связи кабельная)



Дата "04" мая 2023 г.



Используемые условные знаки и обозначения:

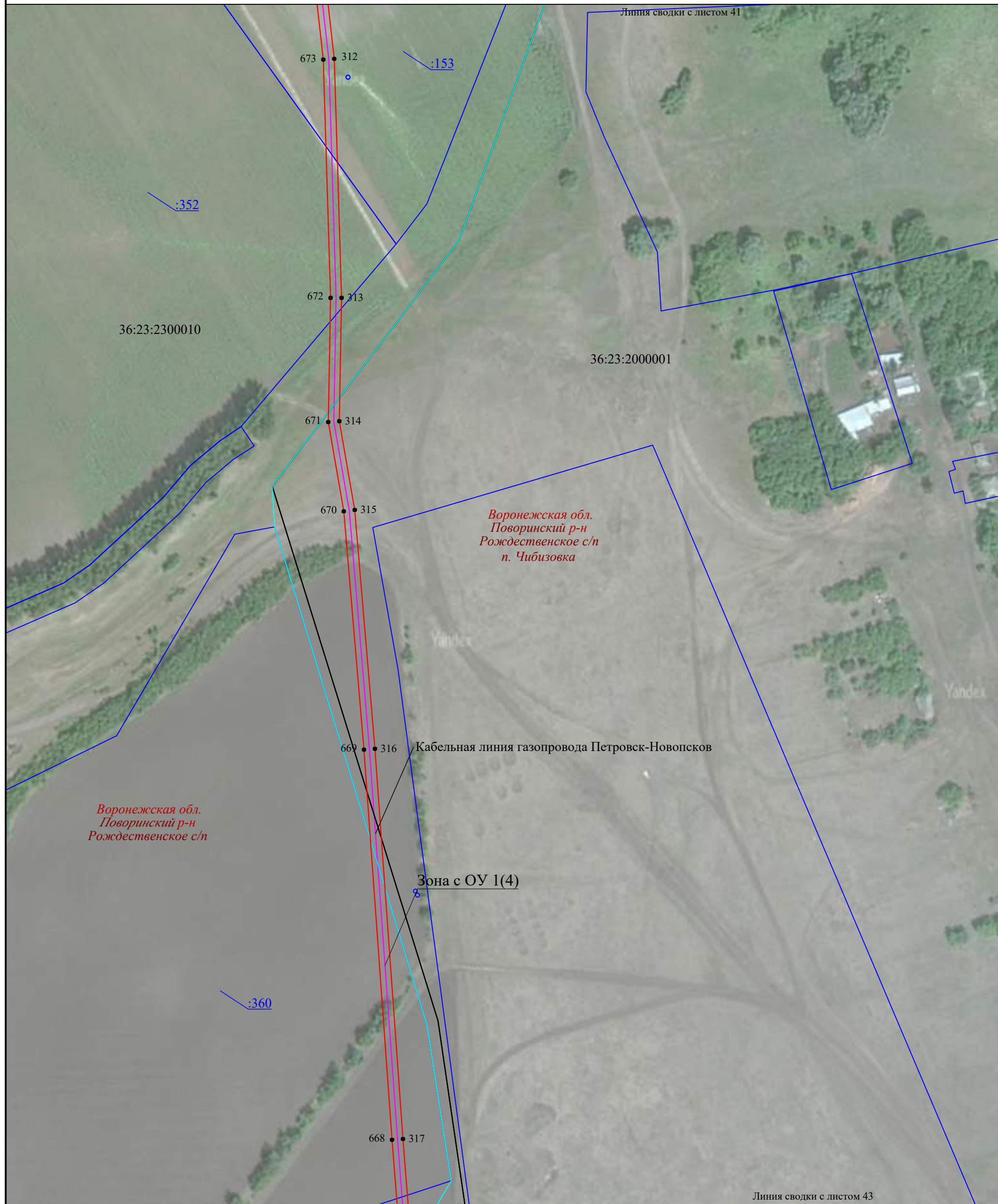
М 1:2000

- | | |
|-------------------------|---|
| <u>36:09:0112004</u> | - граница, номер кадастрового квартала |
| <u>:185</u> | - граница, номер земельного участка по сведениям ЕГРН |
| | - установленная граница субъекта РФ |
| | - установленная граница муниципального образования |
| | - установленная граница населенных пунктов |
| | - проектная граница публичного сервитута |
| ● 20 | - характерная точка границы публичного сервитута |
| <i>Воронежская обл.</i> | - наименование субъекта РФ, |
| <i>Грибановский р-н</i> | - наименование муниципального района |
| <i>Грибановское г/п</i> | - наименование муниципального образования |
| Зона с ОУ 1(1) | - зона с особыми условиями использования территории |
| | - местоположение инженерного сооружения (линия связи кабельная) |

Подпись  

Место для отрыва листа (для возврата листа, собственного издания, воспроизведения границ области)

Дата "04" мая 2023 г.



Используемые условные знаки и обозначения:

М 1:2000

- | | |
|-------------------------|---|
| | - граница, номер кадастрового квартала |
| | - граница, номер земельного участка по сведениям ЕГРН |
| | - установленная граница субъекта РФ |
| | - установленная граница муниципального образования |
| | - установленная граница населенных пунктов |
| | - проектная граница публичного сервитута |
| | - характерная точка границы публичного сервитута |
| <i>Воронежская обл.</i> | - наименование субъекта РФ, |
| <i>Грибановский р-н</i> | - наименование муниципального района |
| <i>Грибановское г/п</i> | - наименование муниципального образования |
| Зона с ОУ 1(1) | - зона с особыми условиями использования территории |
| | - местоположение инженерного сооружения (линия связи кабельная) |

Подпись

Дата "04" мая 2023 г.













Линия сводки с листом 42



Линия сводки с листом 44

Используемые условные знаки и обозначения:

М 1:2000

-  - граница, номер кадастрового квартала
-  - граница, номер земельного участка по сведениям ЕГРН
-  - установленная граница субъекта РФ
-  - установленная граница муниципального образования
-  - установленная граница населенных пунктов
-  - проектная граница публичного сервитута
-  - характерная точка границы публичного сервитута
-  - наименование субъекта РФ,
-  - наименование муниципального района
-  - наименование муниципального образования
-  - зона с особыми условиями использования территории
-  - местоположение инженерного сооружения (линия связи кабельная)



Дата "04" мая 2023 г.



Воронежская обл.
Поворинский р-н
Рождественское с/п

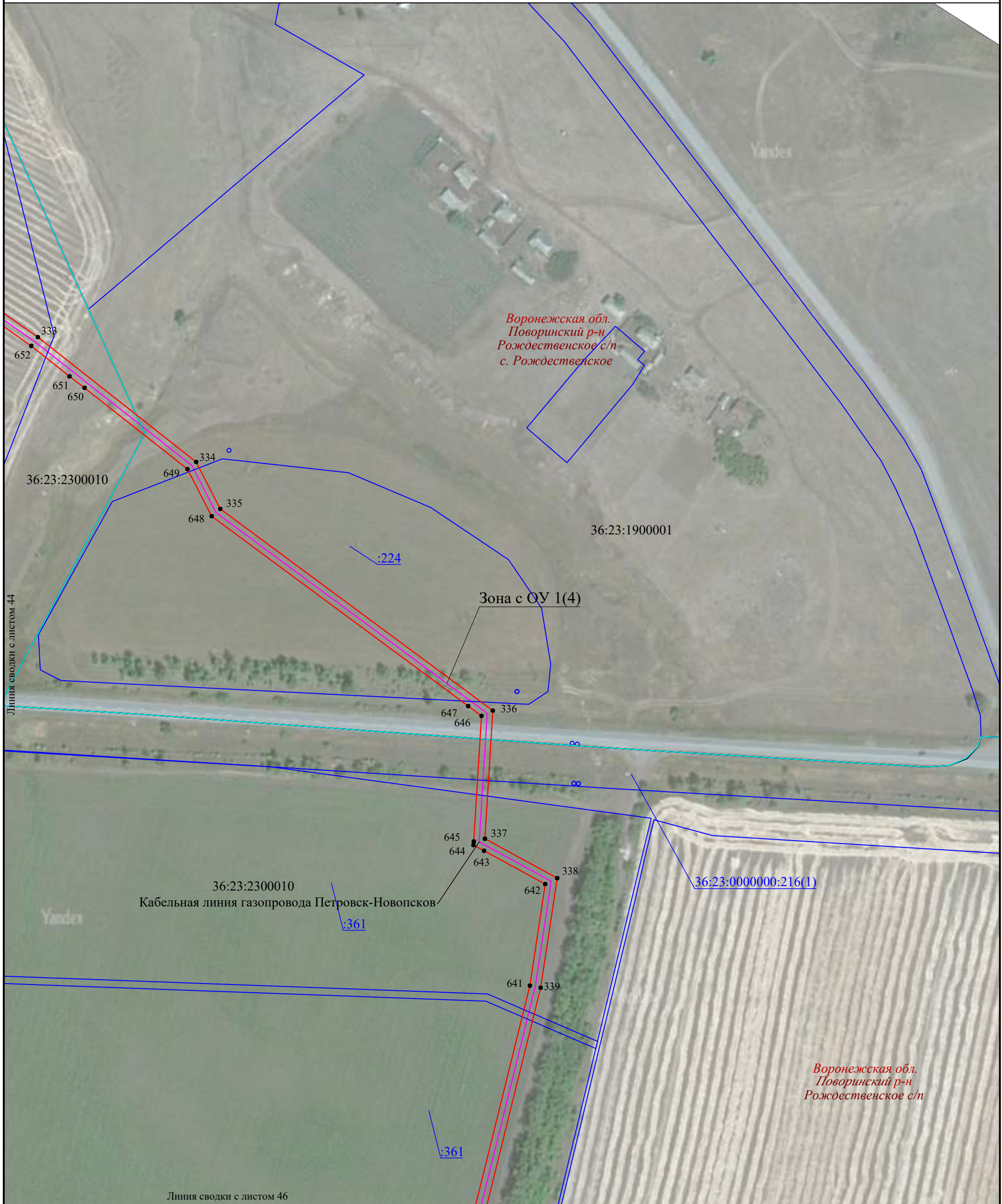
Используемые условные знаки и обозначения:

М 1:2000

- 36:09:0112004 - граница, номер кадастрового квартала
- :185 - граница, номер земельного участка по сведениям ЕГРН
- установленная граница субъекта РФ
- установленная граница муниципального образования
- установленная граница населенных пунктов
- проектная граница публичного сервитута
- 20 - характерная точка границы публичного сервитута
- Воронежская обл. - наименование субъекта РФ,
- Грибановский р-н - наименование муниципального района
- Грибановское г/п - наименование муниципального образования
- Зона с ОУ 1(1) - зона с особыми условиями использования территории
- местоположение инженерного сооружения (линия связи кабельная)

Подпись

Дата "04" мая 2023 г.



Используемые условные знаки и обозначения:

- 36:09:0112004 - граница, номер кадастрового квартала
- :185 - граница, номер земельного участка по сведениям ЕГРН
- установленная граница субъекта РФ
- установленная граница муниципального образования
- установленная граница населенных пунктов
- проектная граница публичного сервитута
- 20 - характерная точка границы публичного сервитута
- Воронежская обл. - наименование субъекта РФ,
- Грибановский р-н - наименование муниципального района
- Грибановское г/п - наименование муниципального образования
- Зона с ОУ 1(1) - зона с особыми условиями использования территории
- местоположение инженерного сооружения (линия связи кабельная)

М 1:2000



Дата "04" мая 2023 г.

Линия сводки с листом 45

Зона с ОУ 1(4)

Кабельная линия газопровода Петровск-Новопсков

361

640

340

36:23:2300010

639









341

Воронежская обл.
Поворинский р-н
Рождественское с/п

Линия сводки с листом 47

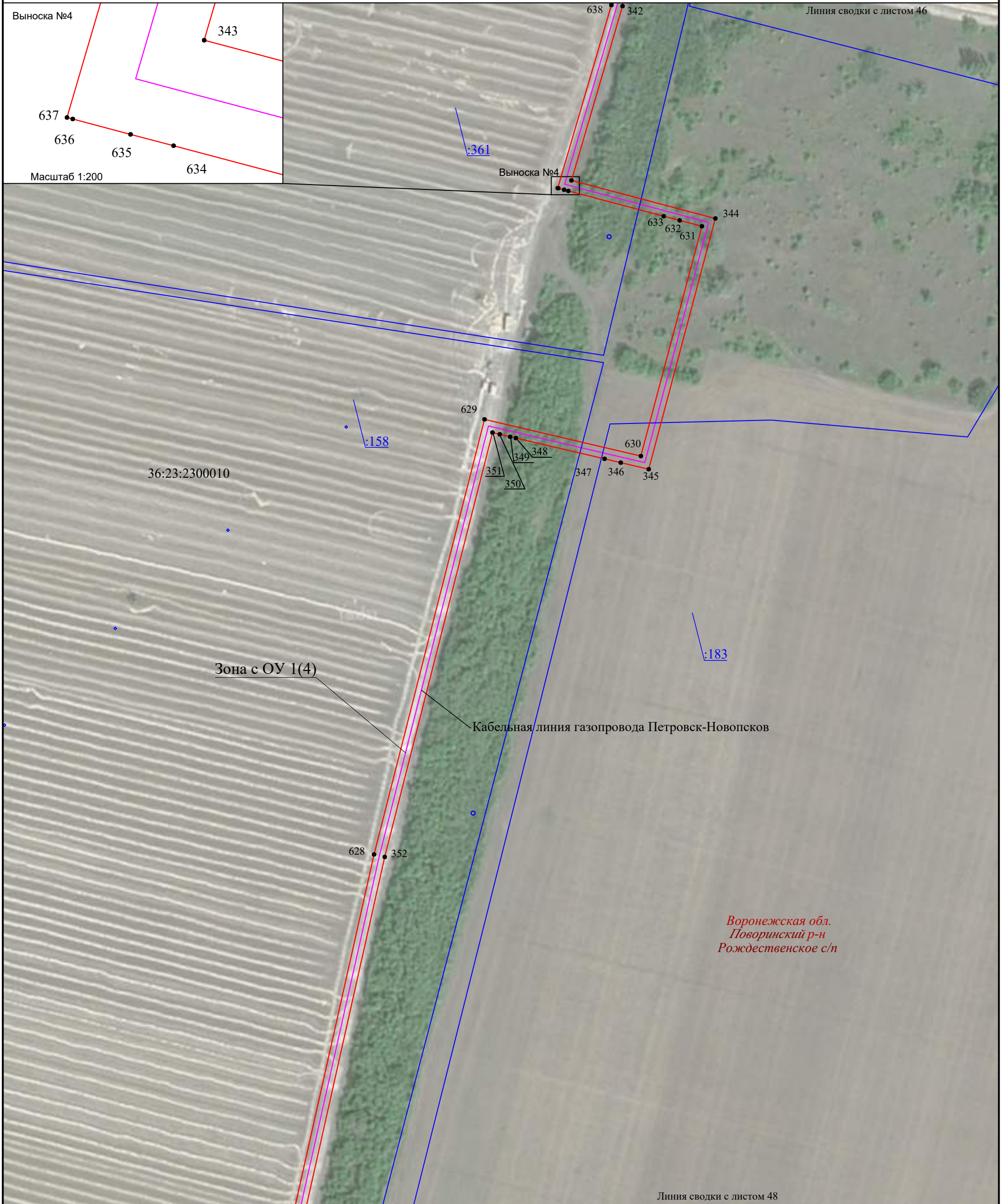
Используемые условные знаки и обозначения:

М 1:2000

-  36:09:0112004 - граница, номер кадастрового квартала
-  :185 - граница, номер земельного участка по сведениям ЕГРН
-  - установленная граница субъекта РФ
-  - установленная граница муниципального образования
-  - установленная граница населенных пунктов
-  - проектная граница публичного сервитута
-  20 - характерная точка границы публичного сервитута
- Воронежская обл.* - наименование субъекта РФ,
- Грибановский р-н* - наименование муниципального района
- Грибановское г/п* - наименование муниципального образования
- Зона с ОУ 1(1) - зона с особыми условиями использования территории
-  - местоположение инженерного сооружения (линия связи кабельная)



Дата "04" мая 2023 г.



Воронежская обл.
Поворинский р-н
Рождественское с/п

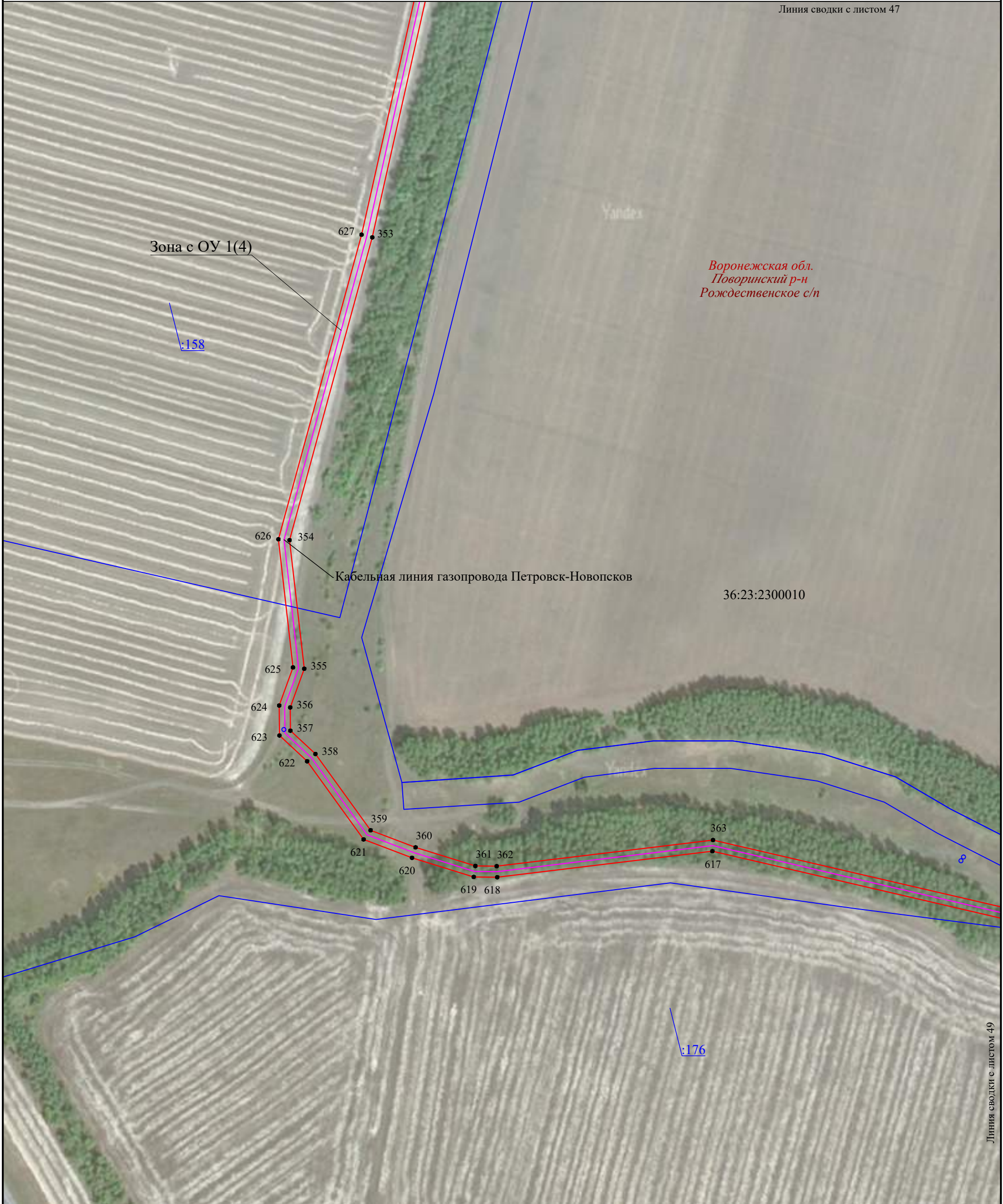
Используемые условные знаки и обозначения:

М 1:2000

- 36:09:0112004 - граница, номер кадастрового квартала
- :185 - граница, номер земельного участка по сведениям ЕГРН
- - установленная граница субъекта РФ
- - установленная граница муниципального образования
- - установленная граница населенных пунктов
- - проектная граница публичного сервитута
- 20 - характерная точка границы публичного сервитута
- Воронежская обл. - наименование субъекта РФ,
- Грибановский р-н - наименование муниципального района
- Грибановское г/п - наименование муниципального образования
- Зона с ОУ 1(1) - зона с особыми условиями использования территории
- - местоположение инженерного сооружения (линия связи кабельная)



Дата "04" мая 2023 г.



Воронежская обл.
Поворинский р-н
Рождественское с/п

36:23:2300010

Линия сводки с листом 49

Используемые условные знаки и обозначения:

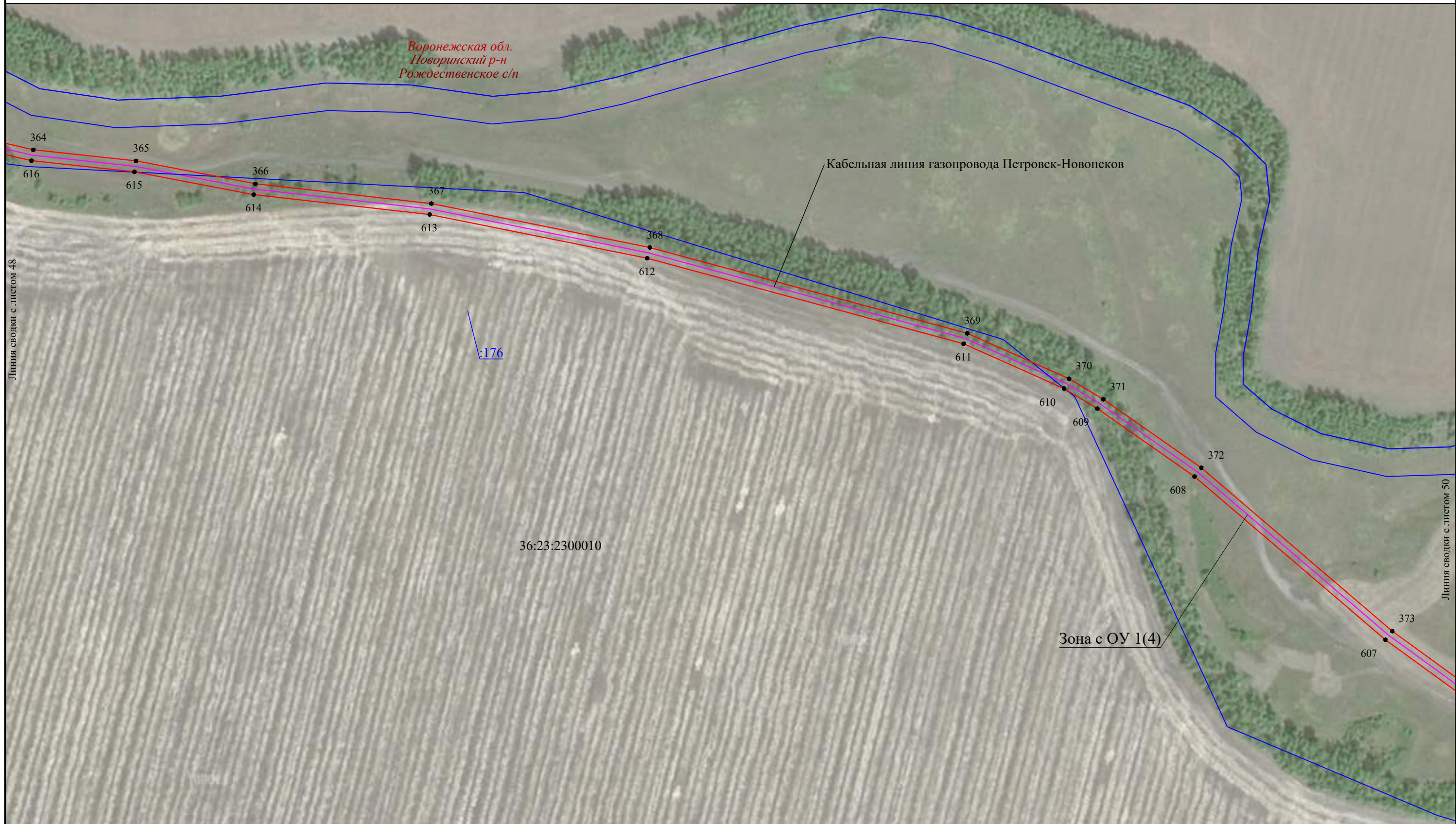
М 1:2000

- | | | |
|--|------------------|---|
| | 20 | - характерная точка границы публичного сервитута |
| | Воронежская обл. | - наименование субъекта РФ, |
| | Грибановский р-н | - наименование муниципального района |
| | Грибановское г/п | - наименование муниципального образования |
| | Зона с ОУ 1(1) | - зона с особыми условиями использования территории |
| | | - местоположение инженерного сооружения (линия связи кабельная) |
| | 36:09:0112004 | - граница, номер кадастрового квартала |
| | :185 | - граница, номер земельного участка по сведениям ЕГРН |
| | | - установленная граница субъекта РФ |
| | | - установленная граница муниципального образования |
| | | - установленная граница населенных пунктов |
| | | - проектная граница публичного сервитута |

Подпись

Место для отрыва листа (для склеивания) листа.
Соблюдение порядка застывания границ области.

Дата "04" мая 2023 г.



Используемые условные знаки и обозначения:

- 36:09:0112004 - граница, номер кадастрового квартала
- :185 - граница, номер земельного участка по сведениям ЕГРН
- - установленная граница субъекта РФ
- - установленная граница муниципального образования
- - установленная граница населенных пунктов
- - проектная граница публичного сервитута
- 20 - характерная точка границы публичного сервитута

- Воронежская обл. - наименование субъекта РФ,
- Грибановский р-н - наименование муниципального района
- Грибановское г/п - наименование муниципального образования
- Зона с ОУ 1(4) - зона с особыми условиями использования территории
- - местоположение инженерного сооружения (линия связи кабельная)

М 1:2000



Дата "04" мая 2023 г.



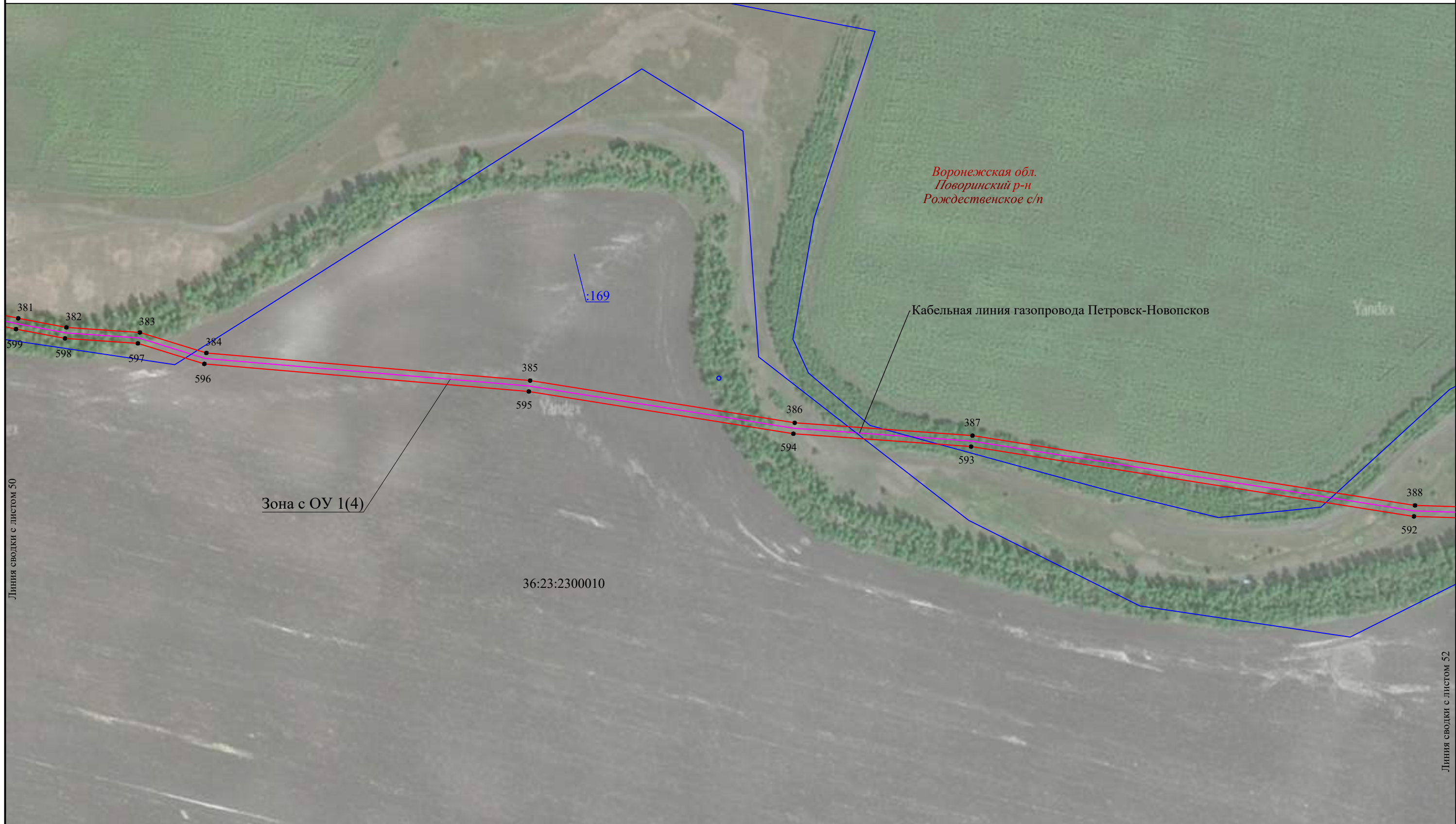
Используемые условные знаки и обозначения:

- | | |
|-------------------------|---|
| <u>36:09:0112004</u> | - граница, номер кадастрового квартала |
| <u>:185</u> | - граница, номер земельного участка по сведениям ЕГРН |
| | - установленная граница субъекта РФ |
| | - установленная граница муниципального образования |
| | - установленная граница населенных пунктов |
| | - проектная граница публичного сервитута |
| ● 20 | - характерная точка границы публичного сервитута |
| <i>Воронежская обл.</i> | - наименование субъекта РФ, |
| <i>Грибановский р-н</i> | - наименование муниципального района |
| <i>Грибановское г/п</i> | - наименование муниципального образования |
| Зона с ОУ 1(1) | - зона с особыми условиями использования территории |
| | - местоположение инженерного сооружения (линия связи кабельная) |

М 1:2000



Дата "04" мая 2023 г.



М 1:2000

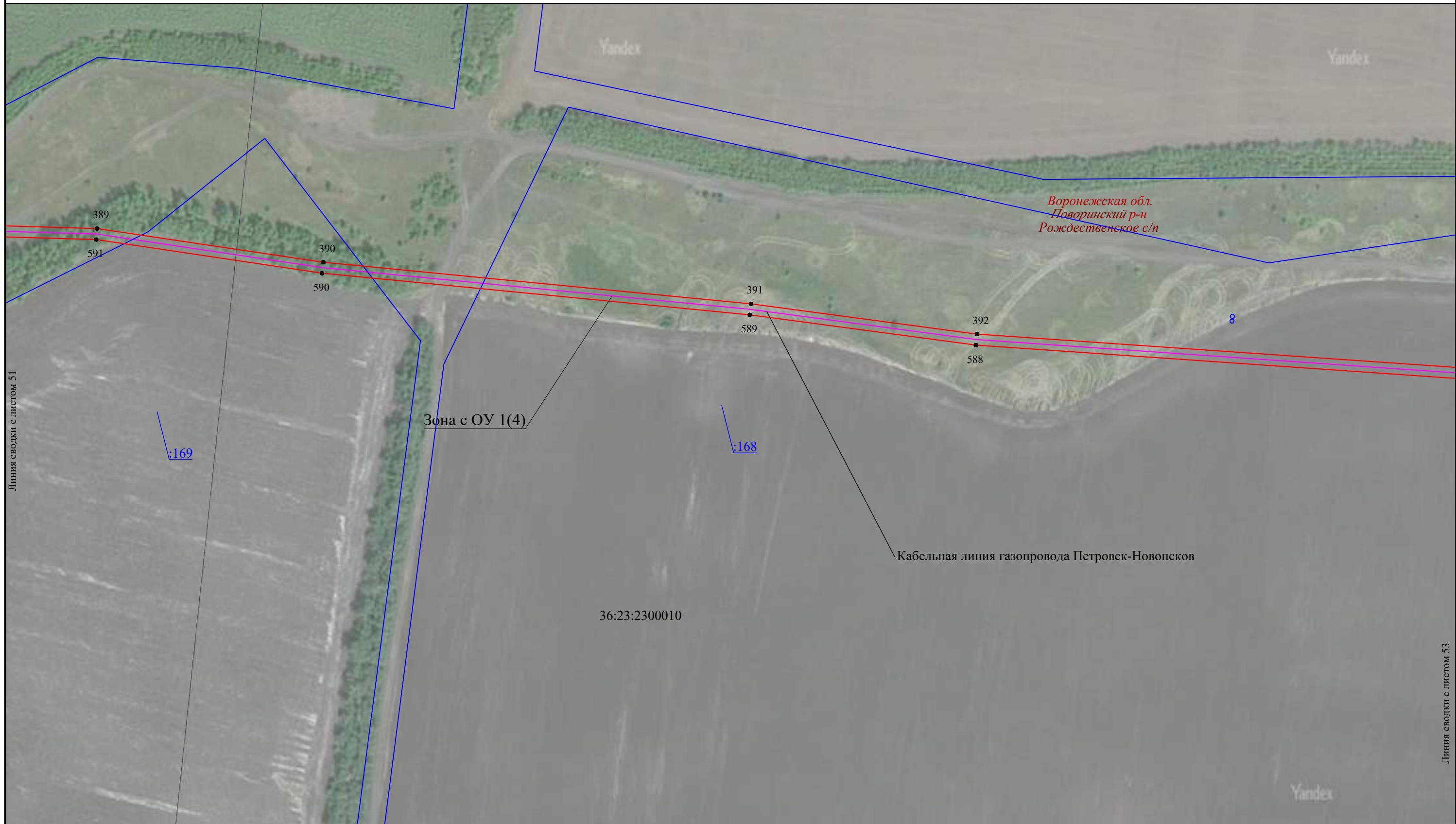
Используемые условные знаки и обозначения:

- 36:09:0112004 - граница, номер кадастрового квартала
- :185 - граница, номер земельного участка по сведениям ЕГРН
- установленная граница субъекта РФ
- установленная граница муниципального образования
- установленная граница населенных пунктов
- проектная граница публичного сервитута
- 20 - характерная точка границы публичного сервитута

- Воронежская обл. - наименование субъекта РФ,
- Грибановский р-н - наименование муниципального района
- Грибановское г/п - наименование муниципального образования
- Зона с ОУ 1(1) - зона с особыми условиями использования территории
- - местоположение инженерного сооружения (линия связи кабельная)

Подпись  

Дата "04" мая 2023 г.



Линия сводки с листом 51

Линия сводки с листом 53

М 1:2000

Используемые условные знаки и обозначения:

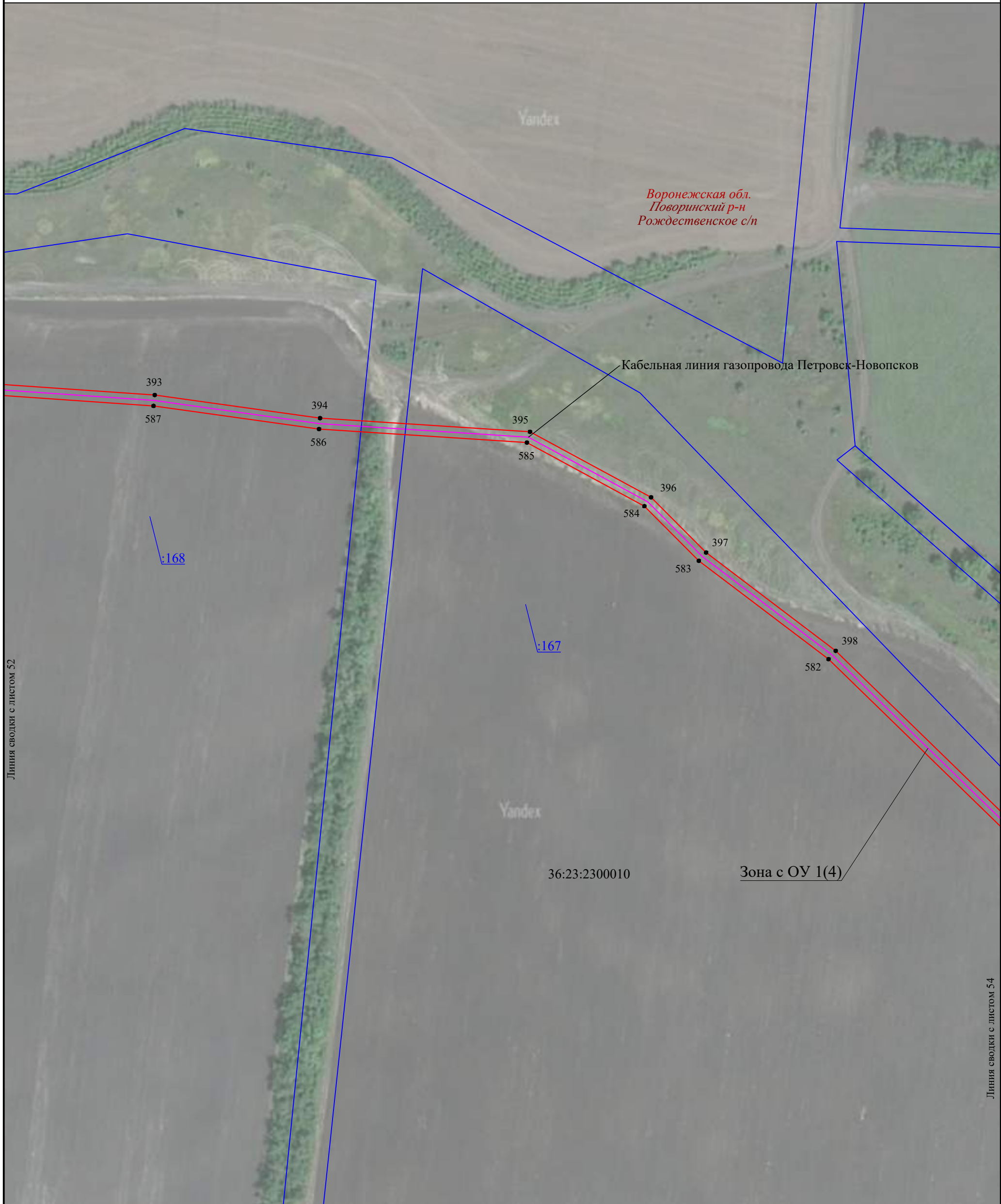
- 36:09:0112004 - граница, номер кадастрового квартала
- :185 - граница, номер земельного участка по сведениям ЕГРН
- установленная граница субъекта РФ
- установленная граница муниципального образования
- установленная граница населенных пунктов
- проектная граница публичного сервитута
- 20 - характерная точка границы публичного сервитута

- Воронежская обл. - наименование субъекта РФ,
- Грибановский р-н - наименование муниципального района
- Грибановское г/п - наименование муниципального образования
- Зона с ОУ 1(1) - зона с особыми условиями использования территории
- местоположение инженерного сооружения (линия связи кабельная)

Подпись  

Место для отправки копии (для заказчика) или,
оставленного по адресу: местоположению границ объекта

Дата "04" мая 2023 г.



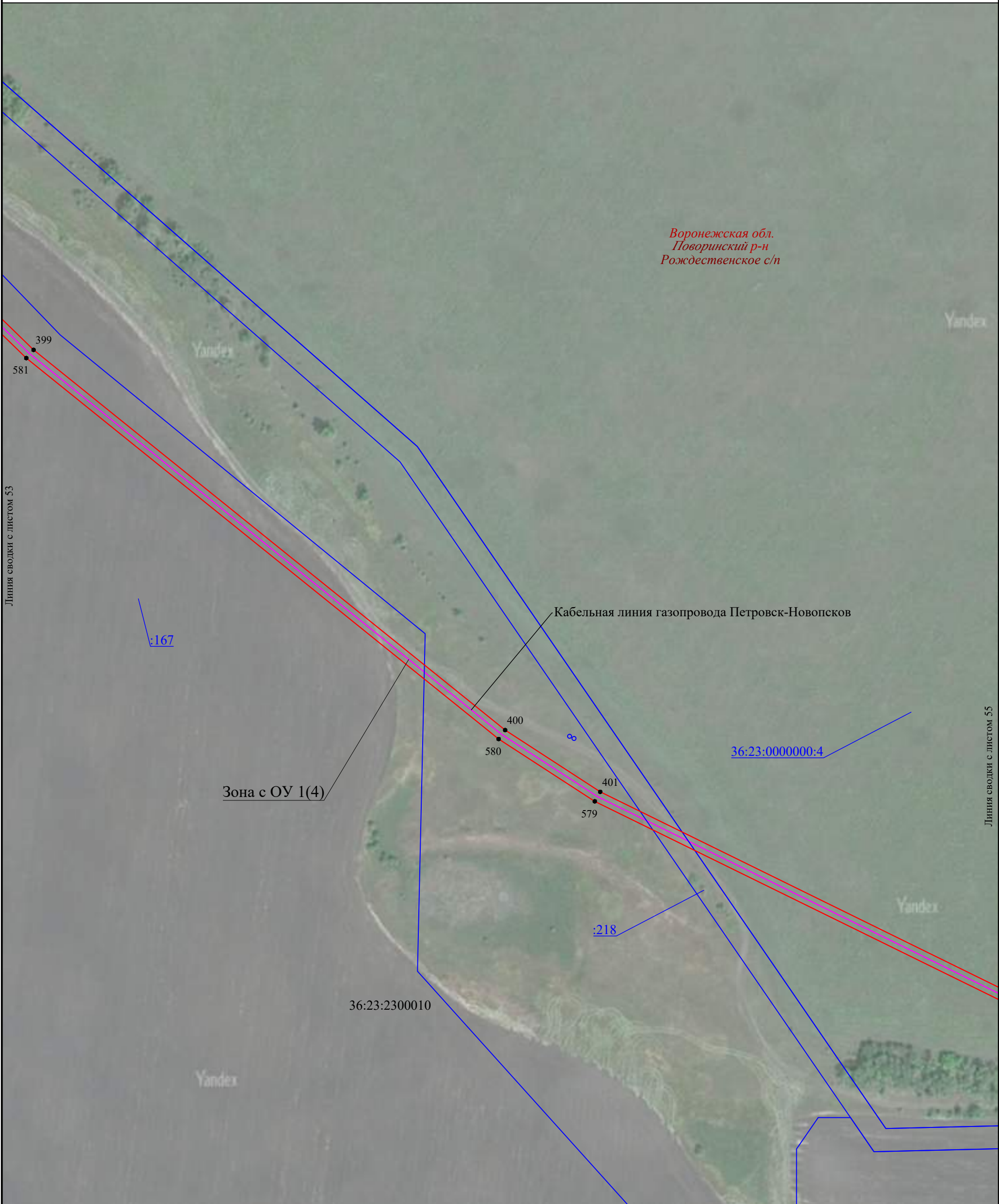
Используемые условные знаки и обозначения:

М 1:2000

- 36:09:0112004 - граница, номер кадастрового квартала
- :185 - граница, номер земельного участка по сведениям ЕГРН
- установленная граница субъекта РФ
- установленная граница муниципального образования
- установленная граница населенных пунктов
- проектная граница публичного сервитута
- 20 - характерная точка границы публичного сервитута
- Воронежская обл.* - наименование субъекта РФ,
- Грибановский р-н* - наименование муниципального района
- Грибановское г/п* - наименование муниципального образования
- Зона с ОУ 1(1) - зона с особыми условиями использования территории
- местоположение инженерного сооружения (линия связи кабельная)

Подпись

Дата "04" мая 2023 г.



Линия сводки с листом 53

Линия сводки с листом 55

Используемые условные знаки и обозначения:

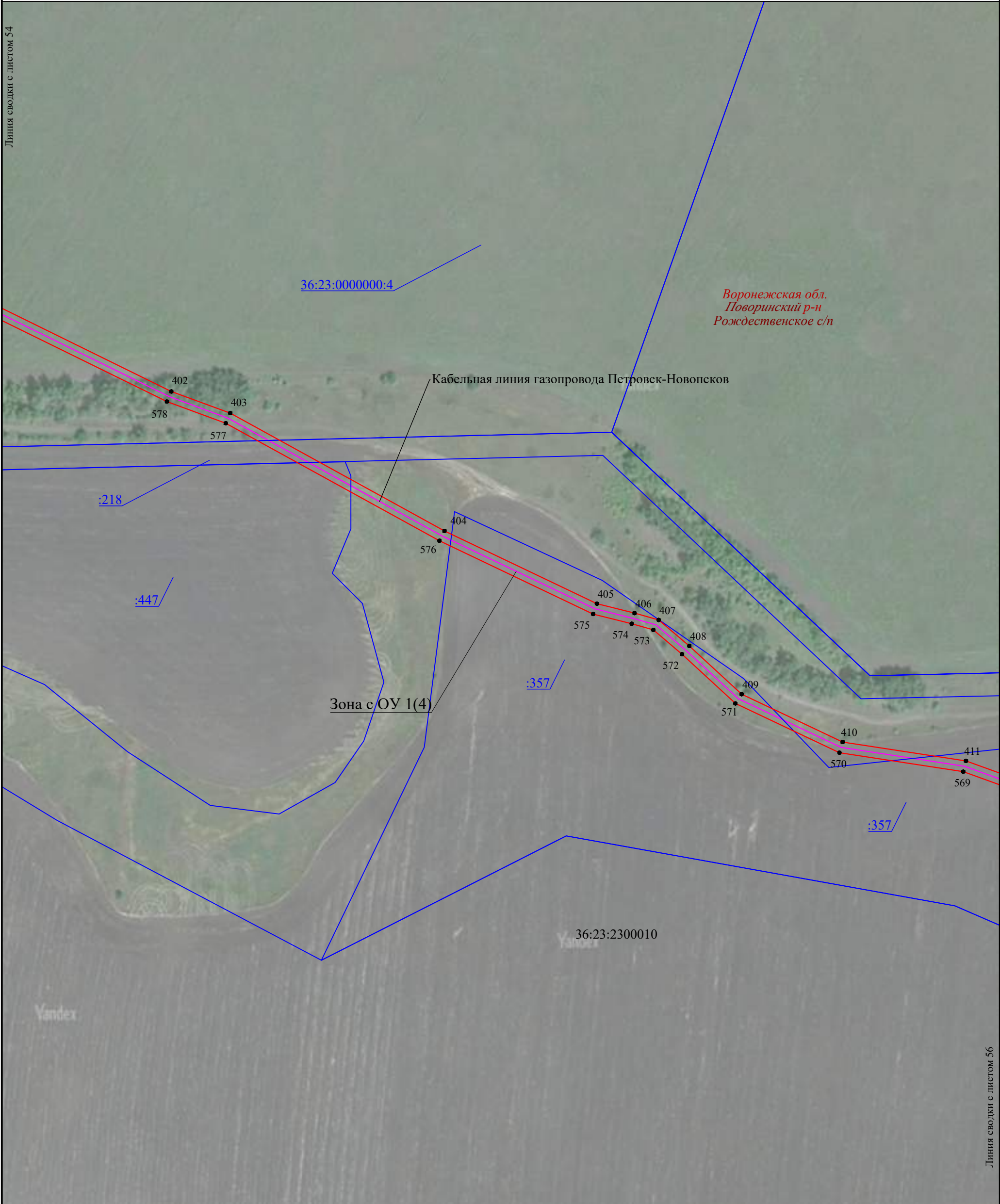
М 1:2000

- 36:09:0112004 - граница, номер кадастрового квартала
- :185 - граница, номер земельного участка по сведениям ЕГРН
- установленная граница субъекта РФ
- установленная граница муниципального образования
- установленная граница населенных пунктов
- проектная граница публичного сервитута
- 20 - характерная точка границы публичного сервитута
- Воронежская обл. - наименование субъекта РФ,
- Грибановский р-н - наименование муниципального района
- Грибановское с/п - наименование муниципального образования
- Зона с ОУ 1(1) - зона с особыми условиями использования территории
- местоположение инженерного сооружения (линия связи кабельная)

Подпись 

Дата "04" мая 2023 г.

Линия сводки с листом 54



Линия сводки с листом 56

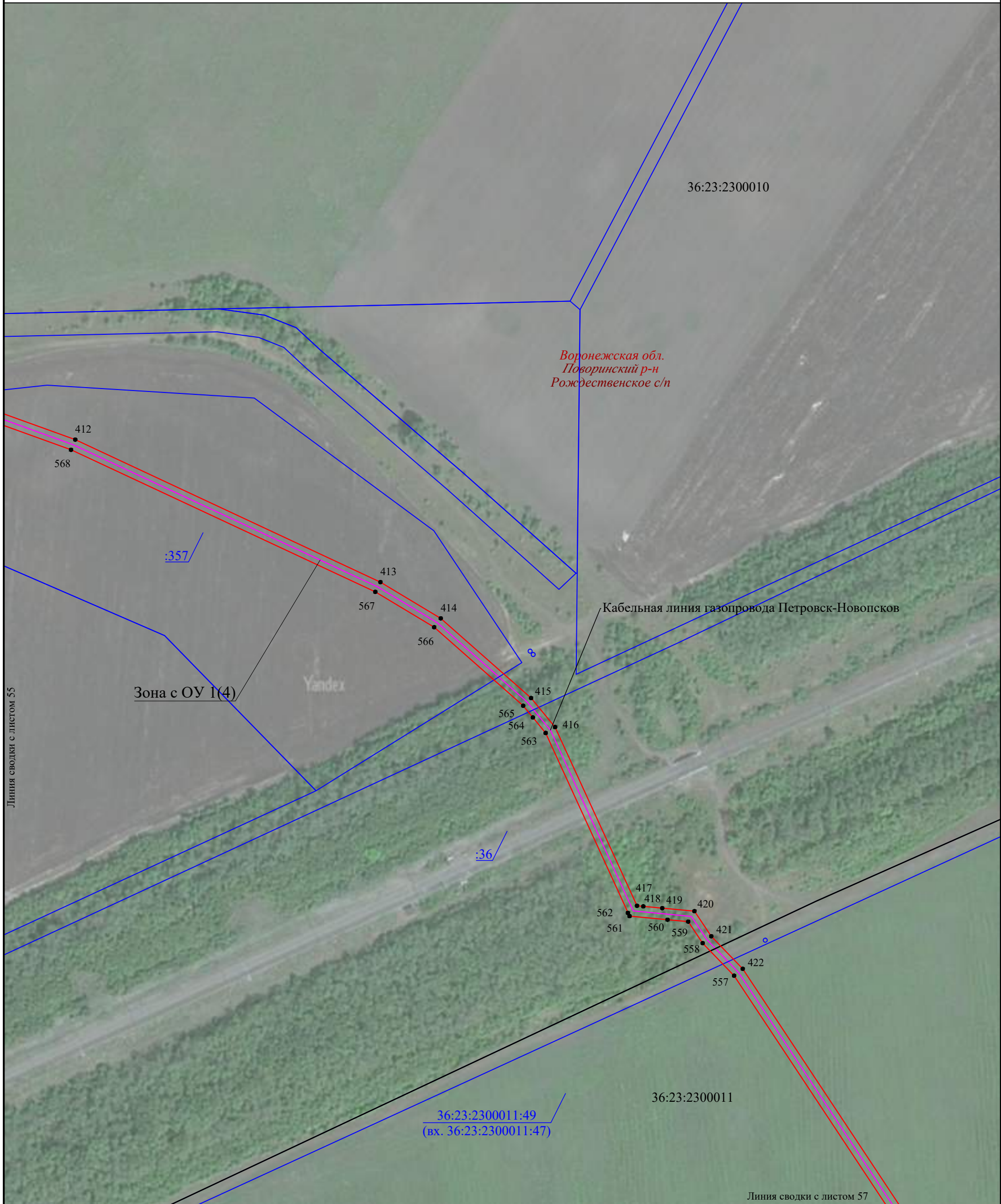
Используемые условные знаки и обозначения:

М 1:2000

- 36:09:0112004 - граница, номер кадастрового квартала
- :185 - граница, номер земельного участка по сведениям ЕГРН
- установленная граница субъекта РФ
- установленная граница муниципального образования
- установленная граница населенных пунктов
- проектная граница публичного сервитута
- 20 - характерная точка границы публичного сервитута
- Воронежская обл. - наименование субъекта РФ,
- Грибановский р-н - наименование муниципального района
- Грибановское г/п - наименование муниципального образования
- Зона с ОУ 1(1) - зона с особыми условиями использования территории
- местоположение инженерного сооружения (линия связи кабельная)



Дата "04" мая 2023 г.



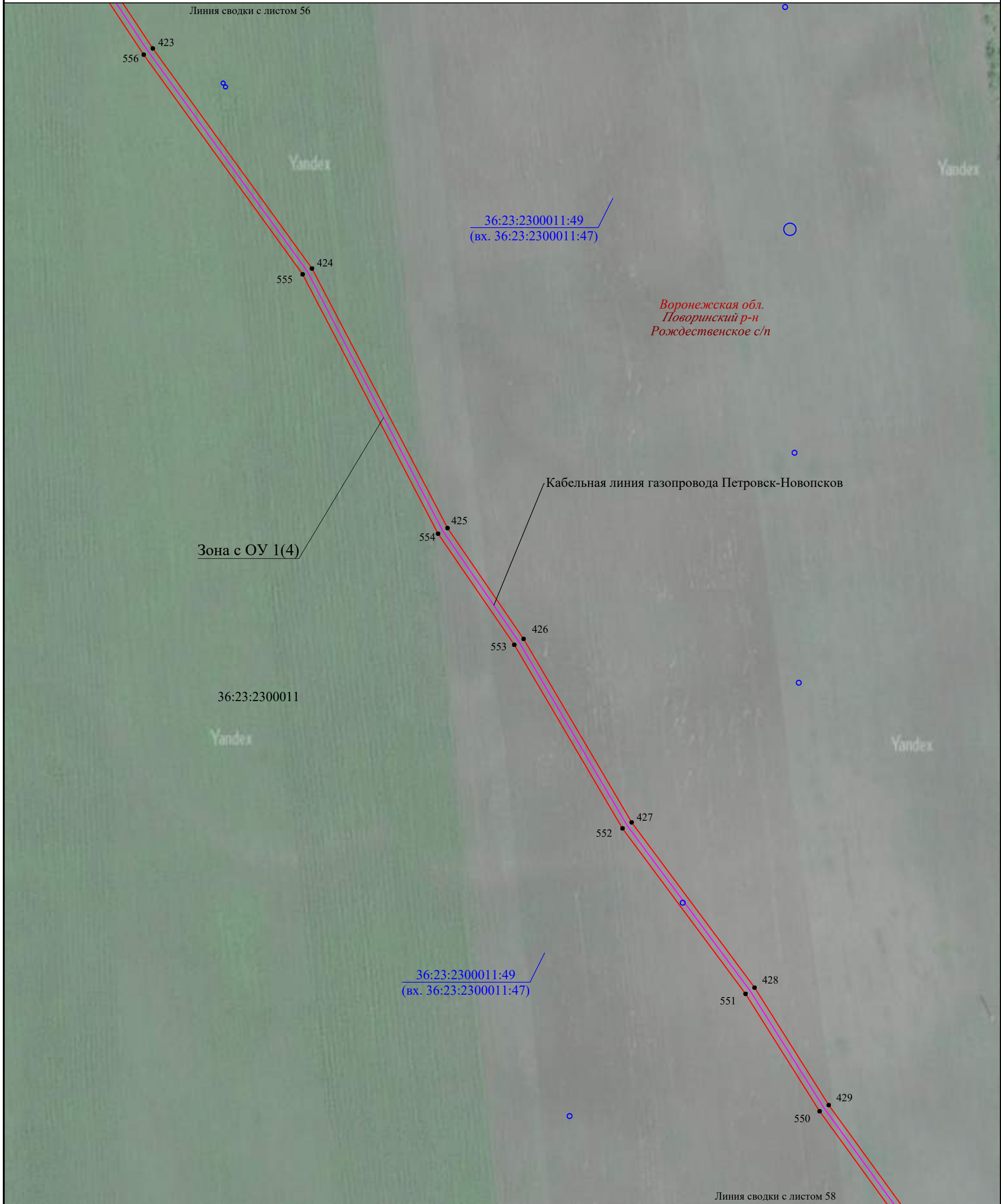
Используемые условные знаки и обозначения:

М 1:2000

- 36:09:0112004 - граница, номер кадастрового квартала
- :185 - граница, номер земельного участка по сведениям ЕГРН
- - установленная граница субъекта РФ
- - установленная граница муниципального образования
- - установленная граница населенных пунктов
- - проектная граница публичного сервитута
- 20 - характерная точка границы публичного сервитута
- Воронежская обл. - наименование субъекта РФ,
- Грибановский р-н - наименование муниципального района
- Грибановское г/п - наименование муниципального образования
- Зона с ОУ 1(1) - зона с особыми условиями использования территории
- - местоположение инженерного сооружения (линия связи кабельная)



Дата "04" мая 2023 г.



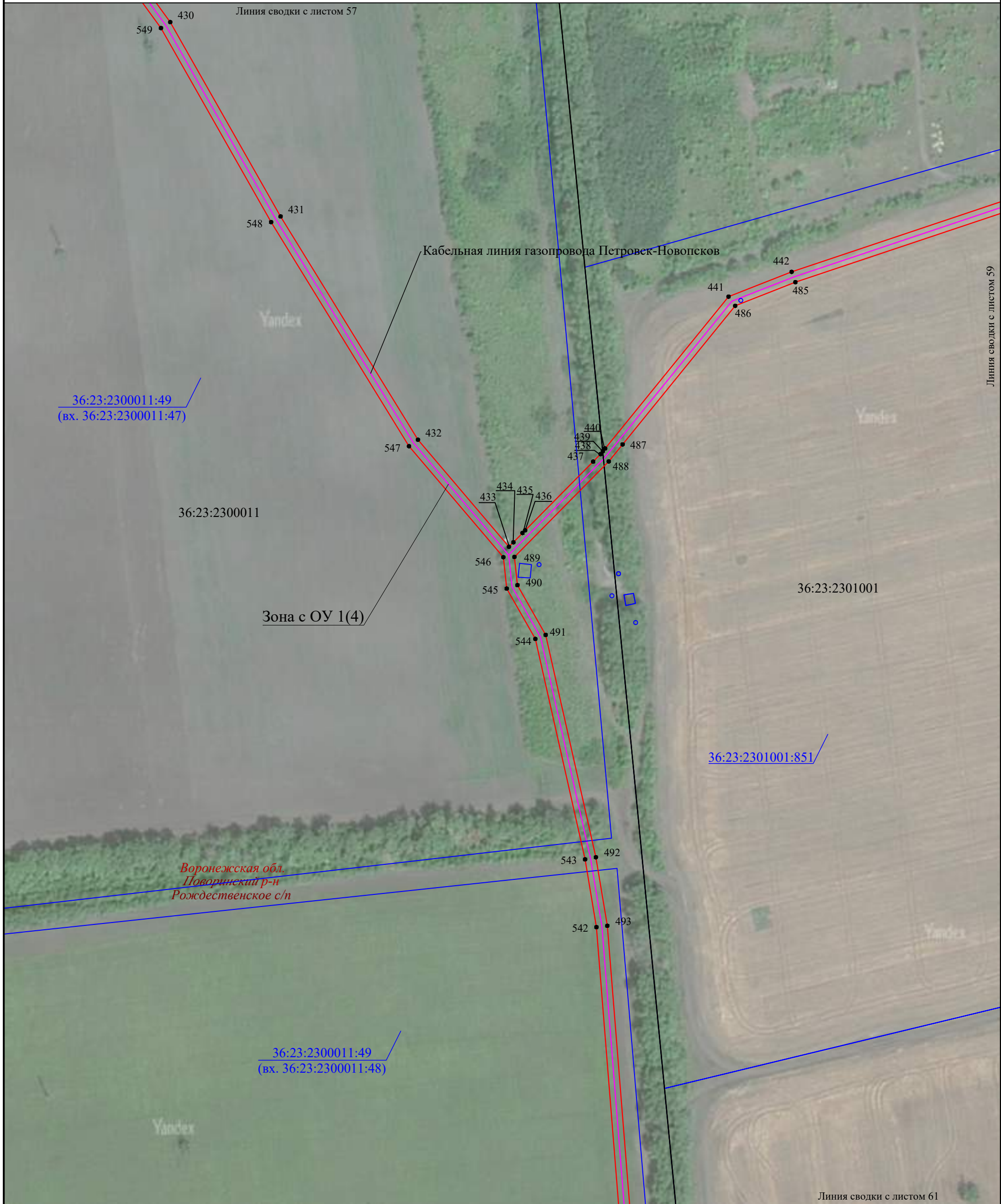
Используемые условные знаки и обозначения:

М 1:2000

- 20 - граница, номер кадастрового квартала
- :185 - граница, номер земельного участка по сведениям ЕГРН
- установленная граница субъекта РФ
- установленная граница муниципального образования
- установленная граница населенных пунктов
- проектная граница публичного сервитута
- 20 - характерная точка границы публичного сервитута
- Воронежская обл.* - наименование субъекта РФ,
- Грибановский р-н* - наименование муниципального района
- Грибановское г/п* - наименование муниципального образования
- Зона с ОУ 1(1)* - зона с особыми условиями использования территории
- местоположение инженерного сооружения (линия связи кабельная)



Дата "04" мая 2023 г.



Используемые условные знаки и обозначения:

М 1:2000

- 36:09:0112004 - граница, номер кадастрового квартала
- :185 - граница, номер земельного участка по сведениям ЕГРН
- установленная граница субъекта РФ
- установленная граница муниципального образования
- установленная граница населенных пунктов
- проектная граница публичного сервитута
- 20 - характерная точка границы публичного сервитута
- Воронежская обл. - наименование субъекта РФ,
- Грибановский р-н - наименование муниципального района
- Грибановское г/п - наименование муниципального образования
- Зона с ОУ 1(1) - зона с особыми условиями использования территории
- местоположение инженерного сооружения (линия связи кабельная)





М 1:2000

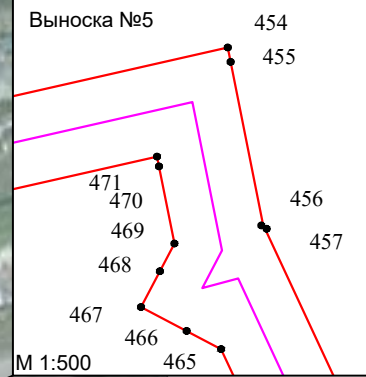
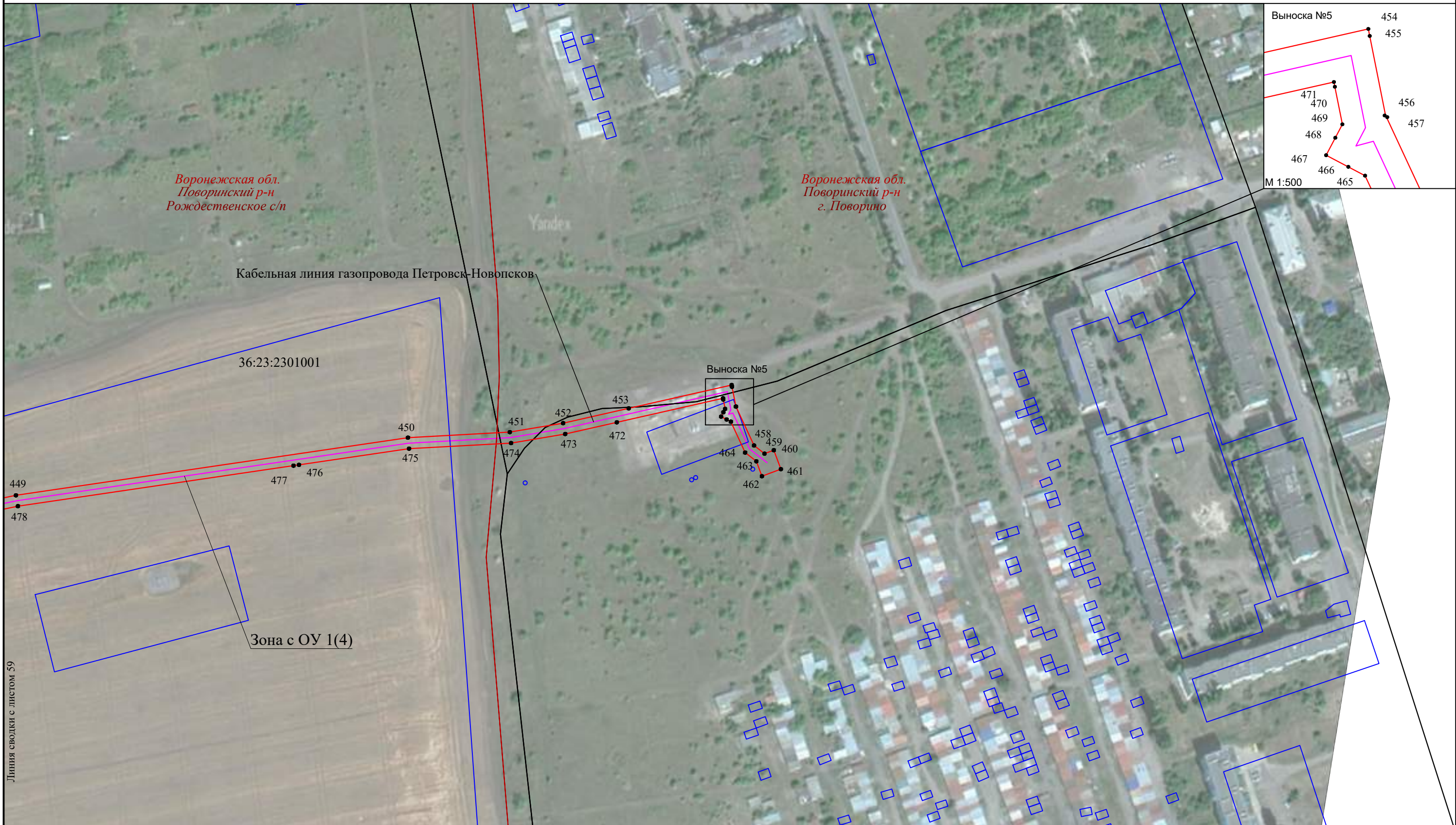
Используемые условные знаки и обозначения:

- 36:09:0112004 - граница, номер кадастрового квартала
- :185 - граница, номер земельного участка по сведениям ЕГРН
- установленная граница субъекта РФ
- установленная граница муниципального образования
- установленная граница населенных пунктов
- проектная граница публичного сервитута
- 20 - характерная точка границы публичного сервитута

- Воронежская обл. - наименование субъекта РФ,
- Грибановский р-н - наименование муниципального района
- Грибановское г/п - наименование муниципального образования
- Зона с ОУ 1(1) - зона с особыми условиями использования территории
- - местоположение инженерного сооружения (линия связи кабельная)

Подпись  

Дата "04" мая 2023 г.



Линия сводки с листом 59

М 1:2000

Используемые условные знаки и обозначения:

- 36:09:0112004 - граница, номер кадастрового квартала
- :185 - граница, номер земельного участка по сведениям ЕГРН
- установленная граница субъекта РФ
- установленная граница муниципального образования
- установленная граница населенных пунктов
- проектная граница публичного сервитута
- 20 - характерная точка границы публичного сервитута

- Воронежская обл. - наименование субъекта РФ,
- Грибановский р-н - наименование муниципального района
- Грибановское г/п - наименование муниципального образования
- Зона с ОУ 1(1) - зона с особыми условиями использования территории
- местоположение инженерного сооружения (линия связи кабельная)

Подпись  

Дата "04" мая 2023 г.

Линия сводки с листом 58

Воронежская обл.
Поворинский р-н
Рождественское с/п

Кабельная линия газопровода Петровск-Новопсков

36:23:2300011:49
(вх. 36:23:2300011:48)

541 • 494

36:23:2301001

36:23:2300011

Зона с ОУ 1(4)

Линия сводки с листом 62

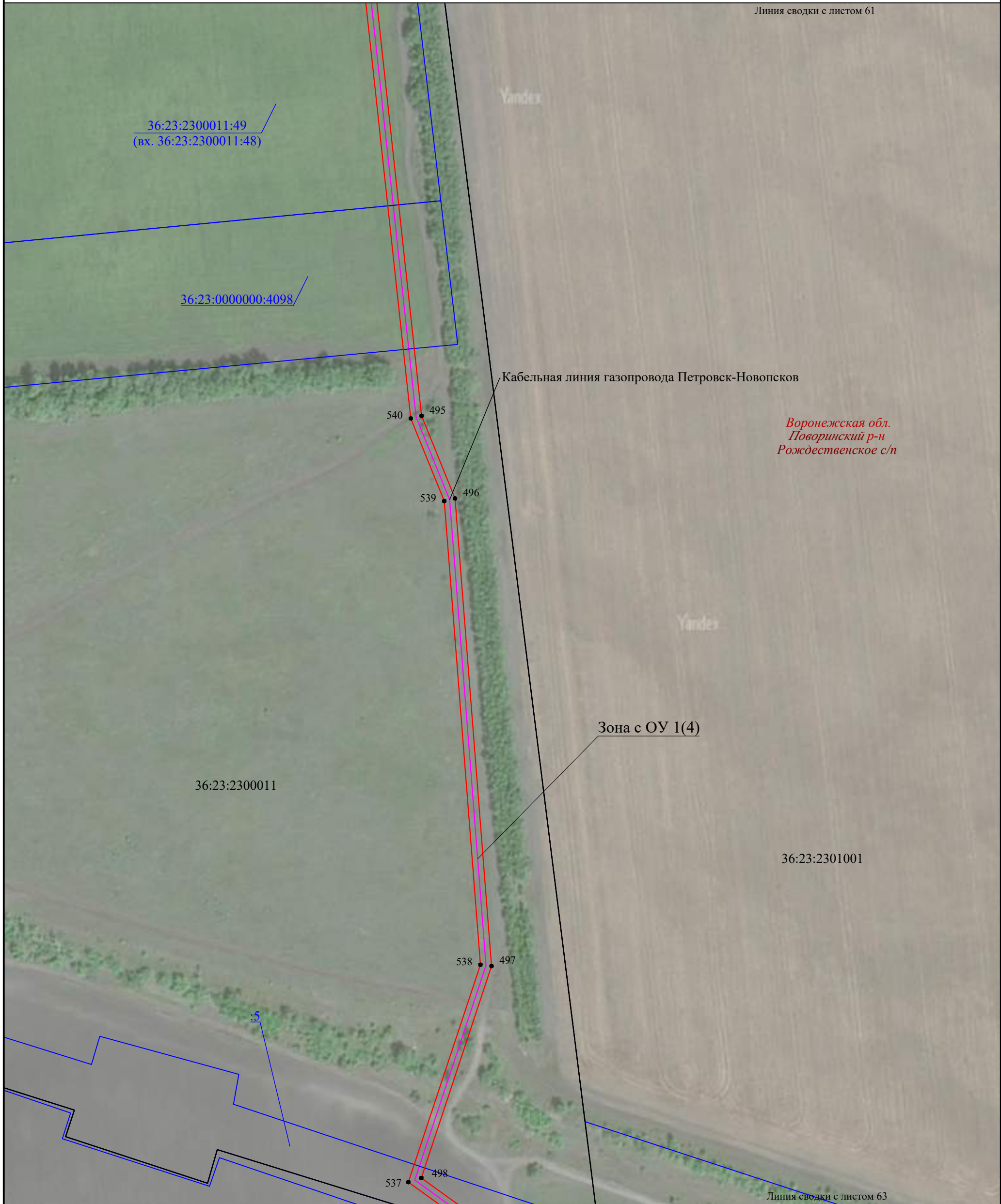
Используемые условные знаки и обозначения:

М 1:2000

- 36:09:0112004 - граница, номер кадастрового квартала
- :185 - граница, номер земельного участка по сведениям ЕГРН
- установленная граница субъекта РФ
- установленная граница муниципального образования
- установленная граница населенных пунктов
- проектная граница публичного сервитута
- 20 - характерная точка границы публичного сервитута
- Воронежская обл.* - наименование субъекта РФ,
- Грибановский р-н* - наименование муниципального района
- Грибановское с/п* - наименование муниципального образования
- Зона с ОУ 1(1) - зона с особыми условиями использования территории
- местоположение инженерного сооружения (линия связи кабельная)



Дата "04" мая 2023 г.



Используемые условные знаки и обозначения:

М 1:2000

- 36:09:0112004 - граница, номер кадастрового квартала
- :185 - граница, номер земельного участка по сведениям ЕГРН
- установленная граница субъекта РФ
- установленная граница муниципального образования
- установленная граница населенных пунктов
- проектная граница публичного сервитута
- 20 - характерная точка границы публичного сервитута
- Воронежская обл. - наименование субъекта РФ,
- Грибановский р-н - наименование муниципального района
- Грибановское г/п - наименование муниципального образования
- Зона с ОУ 1(1) - зона с особыми условиями использования территории
- местоположение инженерного сооружения (линия связи кабельная)



Дата "04" мая 2023 г.



Используемые условные знаки и обозначения:

М 1:2000

- 36:09:0112004 - граница, номер кадастрового квартала
- :185 - граница, номер земельного участка по сведениям ЕГРН
- установленная граница субъекта РФ
- установленная граница муниципального образования
- установленная граница населенных пунктов
- проектная граница публичного сервитута
- 20 - характерная точка границы публичного сервитута
- Воронежская обл. - наименование субъекта РФ,
- Грибановский р-н - наименование муниципального района
- Грибановское г/п - наименование муниципального образования
- Зона с ОУ 1(1) - зона с особыми условиями использования территории
- местоположение инженерного сооружения (линия связи кабельная)

Подпись 

Дата "04" мая 2023 г.









Линия сводки с листом 63



Линия сводки с листом 65

Используемые условные знаки и обозначения:

М 1:2000

-  36:09:0112004 - граница, номер кадастрового квартала
-  :185 - граница, номер земельного участка по сведениям ЕГРН
-  - установленная граница субъекта РФ
-  - установленная граница муниципального образования
-  - установленная граница населенных пунктов
-  - проектная граница публичного сервитута
-  20 - характерная точка границы публичного сервитута
- Воронежская обл.* - наименование субъекта РФ,
- Грибановский р-н* - наименование муниципального района
- Грибановское г/п* - наименование муниципального образования
- Зона с ОУ 1(1)** - зона с особыми условиями использования территории
-  - местоположение инженерного сооружения (линия связи кабельная)

Подпись  

Дата "04" мая 2023 г.

Линия сводки с листом 64














Воронежская обл.
Поворинский р-н
Рождественское с/п

36:23:2300012:242
(вх. 36:23:2300012:240)

Линия сводки с листом 66

Используемые условные знаки и обозначения:

М 1:2000

-  20 - характеристическая точка границы публичного сервитута
-  - граница, номер кадастрового квартала
-  :185 - граница, номер земельного участка по сведениям ЕГРН
-  - установленная граница субъекта РФ
-  - установленная граница муниципального образования
-  - установленная граница населенных пунктов
-  - проектная граница публичного сервитута
-  - характеристическая точка границы публичного сервитута
-  Воронежская обл. - наименование субъекта РФ,
-  Грибановский р-н - наименование муниципального района
-  Грибановское г/п - наименование муниципального образования
- Зона с ОУ 1(1) - зона с особыми условиями использования территории
- - местоположение инженерного сооружения (линия связи кабельная)

Подпись  

Дата "04" мая 2023 г.



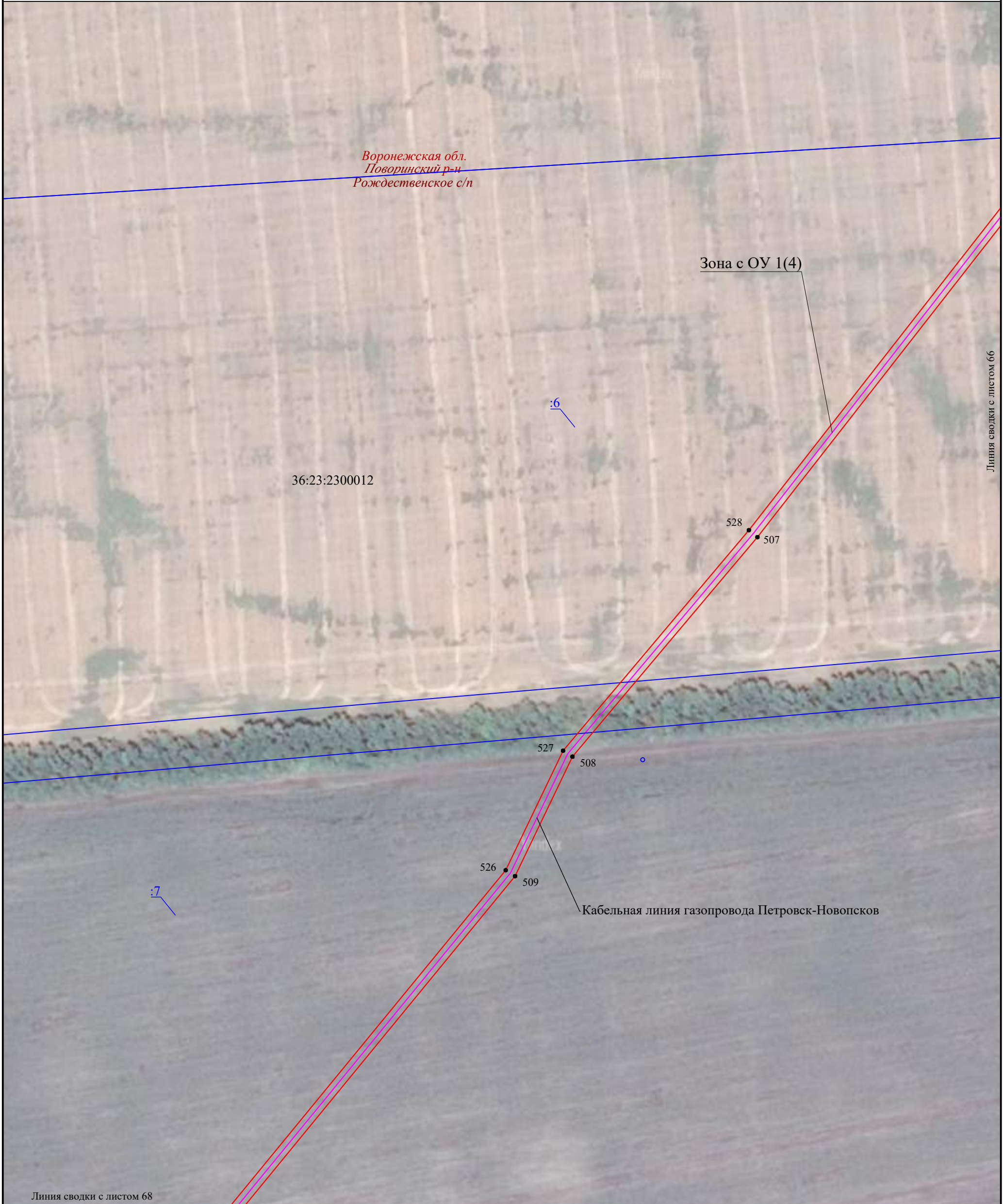
Используемые условные знаки и обозначения:

М 1:2000

- 36:09:0112004 - граница, номер кадастрового квартала
- :185 - граница, номер земельного участка по сведениям ЕГРН
- установленная граница субъекта РФ
- установленная граница муниципального образования
- установленная граница населенных пунктов
- проектная граница публичного сервитута
- 20 - характерная точка границы публичного сервитута
- Воронежская обл. - наименование субъекта РФ,
- Грибановский р-н - наименование муниципального района
- Грибановское г/п - наименование муниципального образования
- Зона с ОУ 1(1) - зона с особыми условиями использования территории
- местоположение инженерного сооружения (линия связи кабельная)



Дата "04" мая 2023 г.



Линия сводки с листом 68

Используемые условные знаки и обозначения:

М 1:2000

- 36:09:0112004 - граница, номер кадастрового квартала
- :185 - граница, номер земельного участка по сведениям ЕГРН
- установленная граница субъекта РФ
- установленная граница муниципального образования
- установленная граница населенных пунктов
- проектная граница публичного сервитута
- 20 - характерная точка границы публичного сервитута
- Воронежская обл.* - наименование субъекта РФ,
- Грибановский р-н* - наименование муниципального района
- Грибановское г/п* - наименование муниципального образования
- Зона с ОУ 1(1) - зона с особыми условиями использования территории
- местоположение инженерного сооружения (линия связи кабельная)



Дата "04" мая 2023 г.



Используемые условные знаки и обозначения:

М 1:2000

- 36:09:0112004 - граница, номер кадастрового квартала
- :185 - граница, номер земельного участка по сведениям ЕГРН
- установленная граница субъекта РФ
- установленная граница муниципального образования
- установленная граница населенных пунктов
- проектная граница публичного сервитута
- 20 - характеристическая точка границы публичного сервитута
- Воронежская обл. - наименование субъекта РФ,
- Грибановский р-н - наименование муниципального района
- Грибановское с/п - наименование муниципального образования
- Зона с ОУ 1(1) - зона с особыми условиями использования территории
- местоположение инженерного сооружения (линия связи кабельная)



Дата "04" мая 2023 г.



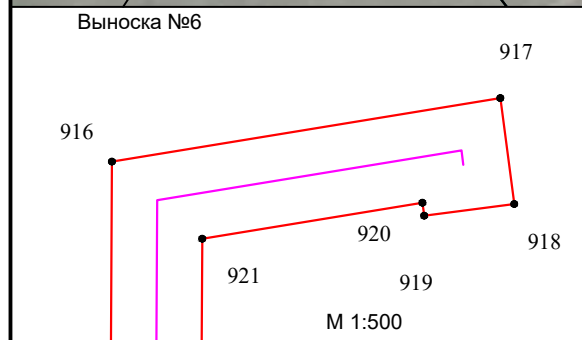
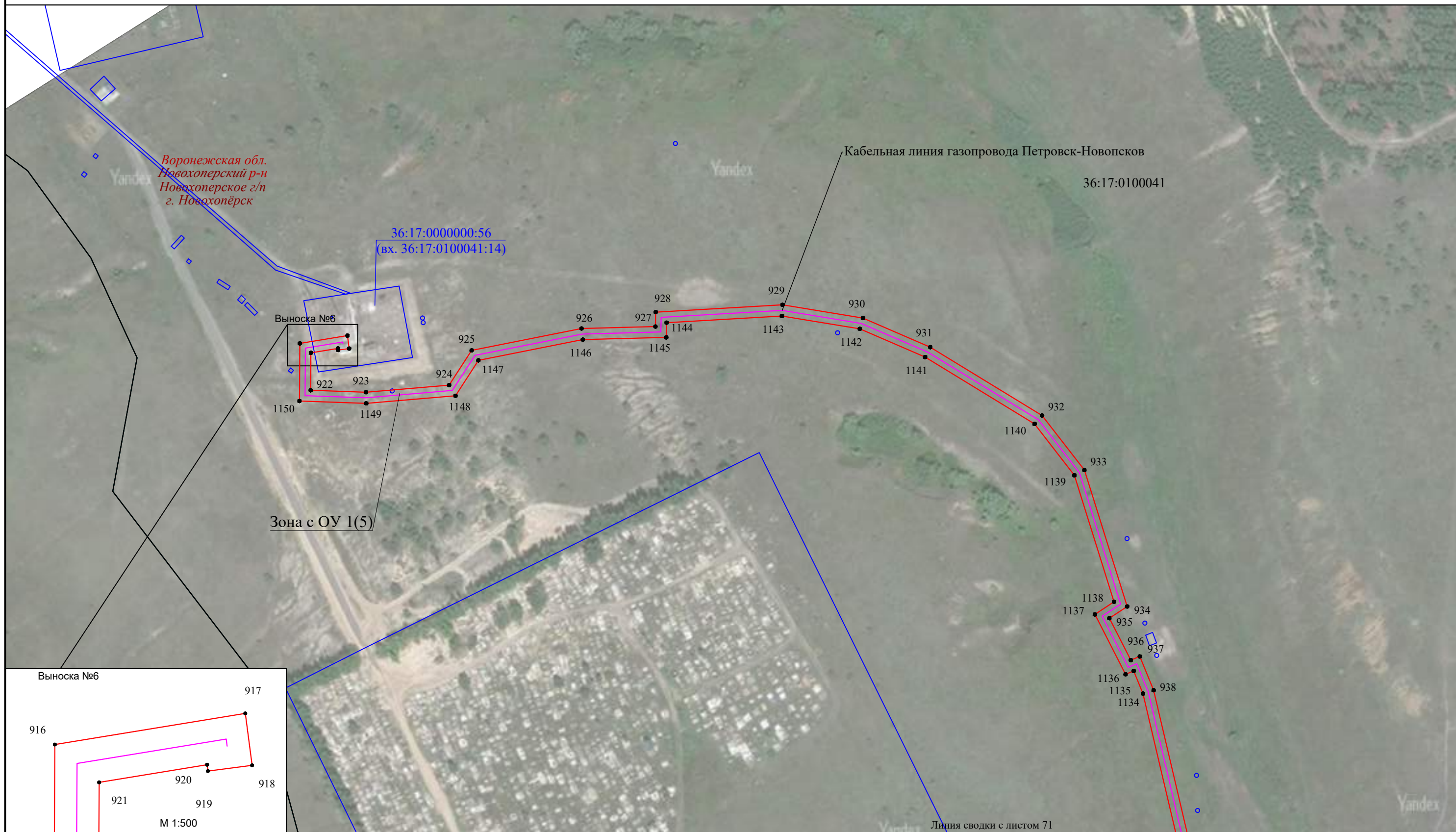
Используемые условные знаки и обозначения:

М 1:2000

- 36:09:0112004 - граница, номер кадастрового квартала
- :185 - граница, номер земельного участка по сведениям ЕГРН
- установленная граница субъекта РФ
- установленная граница муниципального образования
- установленная граница населенных пунктов
- проектная граница публичного сервитута
- 20 - характерная точка границы публичного сервитута
- Воронежская обл. - наименование субъекта РФ,
- Грибановский р-н - наименование муниципального района
- Грибановское г/п - наименование муниципального образования
- Зона с ОУ 1(1) - зона с особыми условиями использования территории
- местоположение инженерного сооружения (линия связи кабельная)



Дата "04" мая 2023 г.



Используемые условные знаки и обозначения:

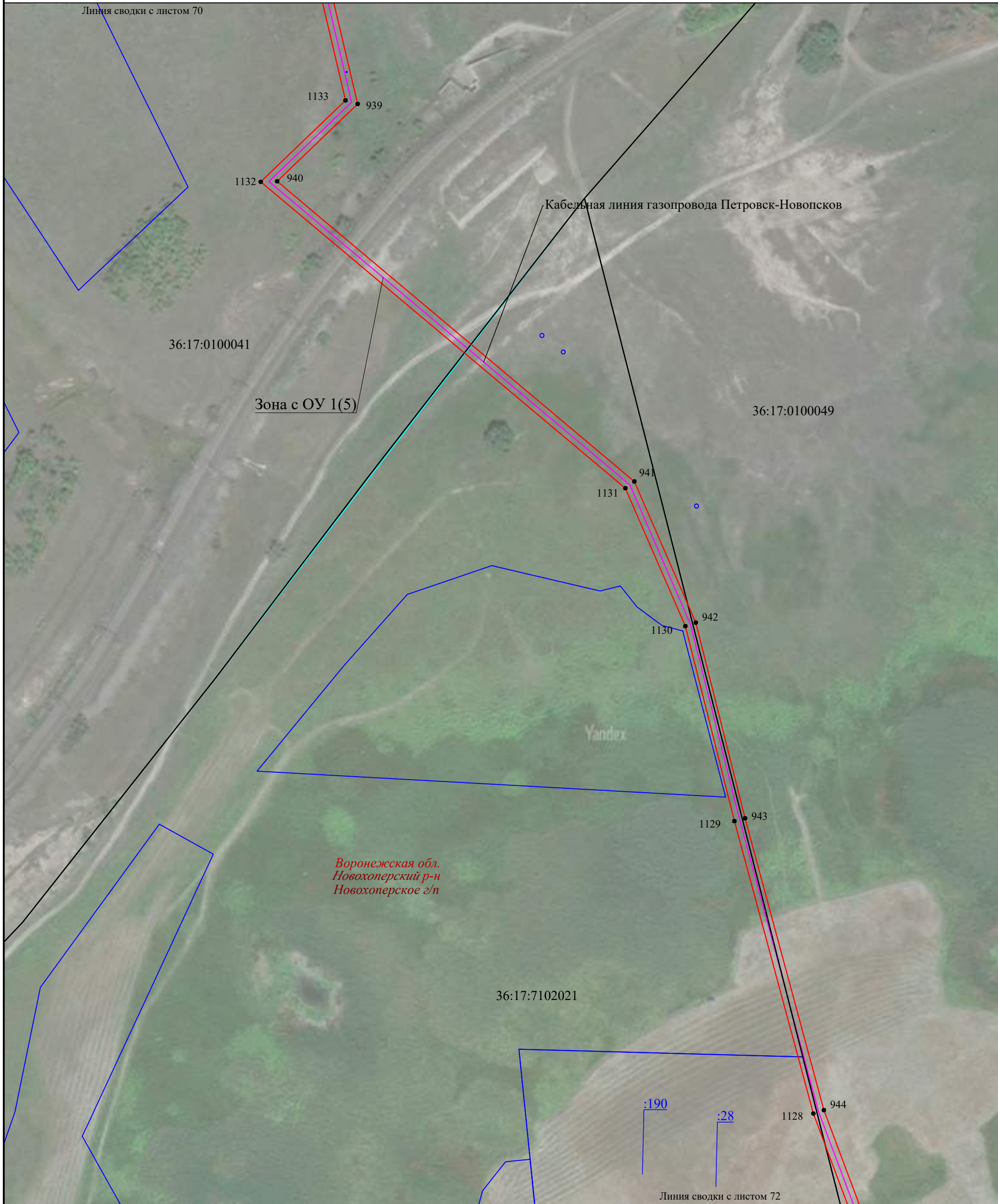
- 36:09:0112004 - граница, номер кадастрового квартала
- :185 - граница, номер земельного участка по сведениям ЕГРН
- установленная граница субъекта РФ
- установленная граница муниципального образования
- установленная граница населенных пунктов
- проектная граница публичного сервитута
- 20 - характерная точка границы публичного сервитута

- Воронежская обл. - наименование субъекта РФ,
- Грибановский р-н - наименование муниципального района
- Грибановское г/п - наименование муниципального образования
- Зона с ОУ 1(1) - зона с особыми условиями использования территории
- местоположение инженерного сооружения (линия связи кабельная)

М 1:2000

Подпись  

Дата "04" мая 2023 г.



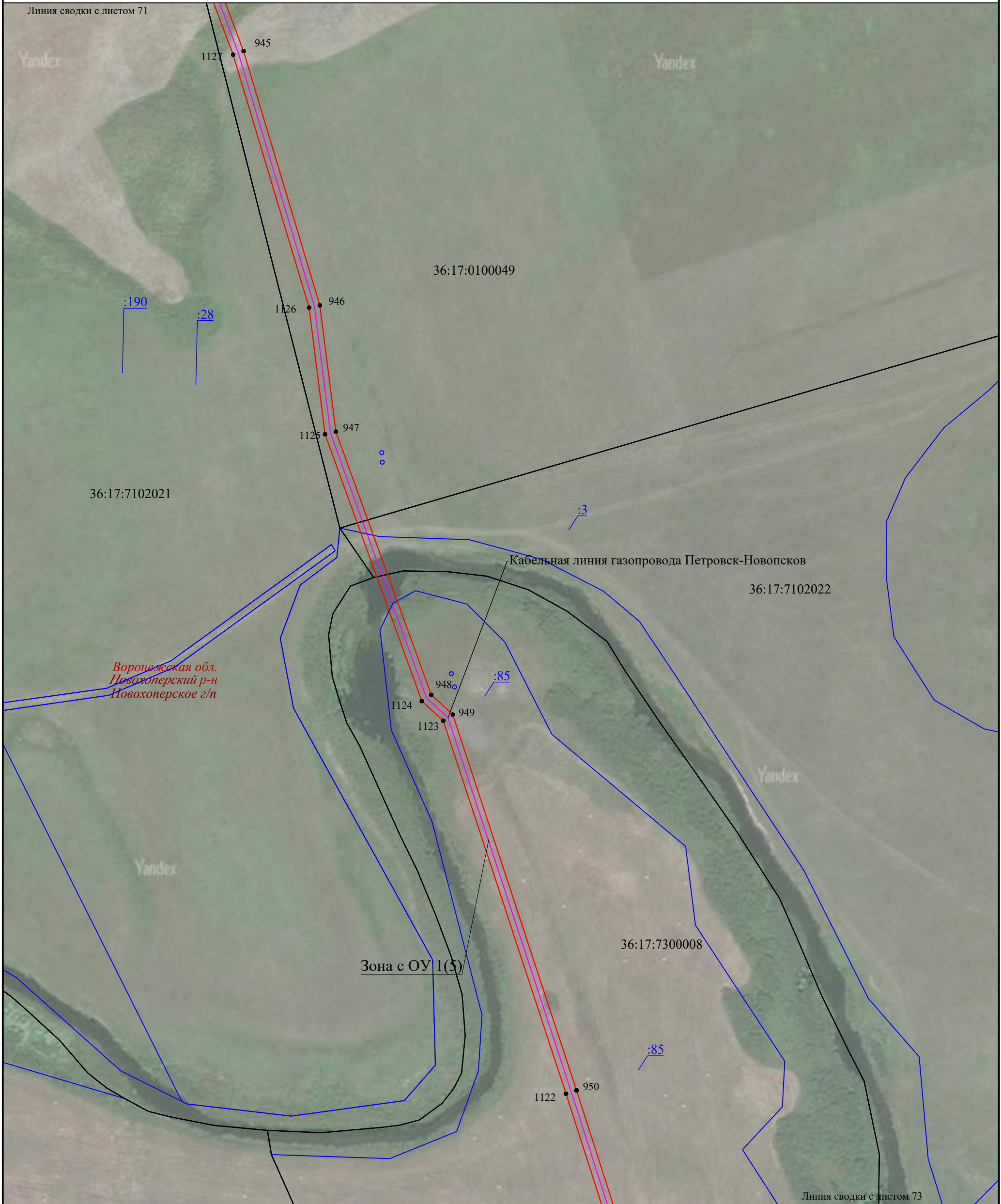
Используемые условные знаки и обозначения:

- | | |
|--|---|
| | - граница, номер кадастрового квартала |
| | - граница, номер земельного участка по сведениям ЕГРН |
| | - установленная граница субъекта РФ |
| | - установленная граница муниципального образования |
| | - установленная граница населенных пунктов |
| | - проектная граница публичного сервитута |
| | - характерная точка границы публичного сервитута |
| | - наименование субъекта РФ, |
| | - наименование муниципального района |
| | - наименование муниципального образования |
| | - зона с особыми условиями использования территории |
| | - местоположение инженерного сооружения (линия связи кабельная) |

М 1:2000



Дата "04" мая 2023 г.



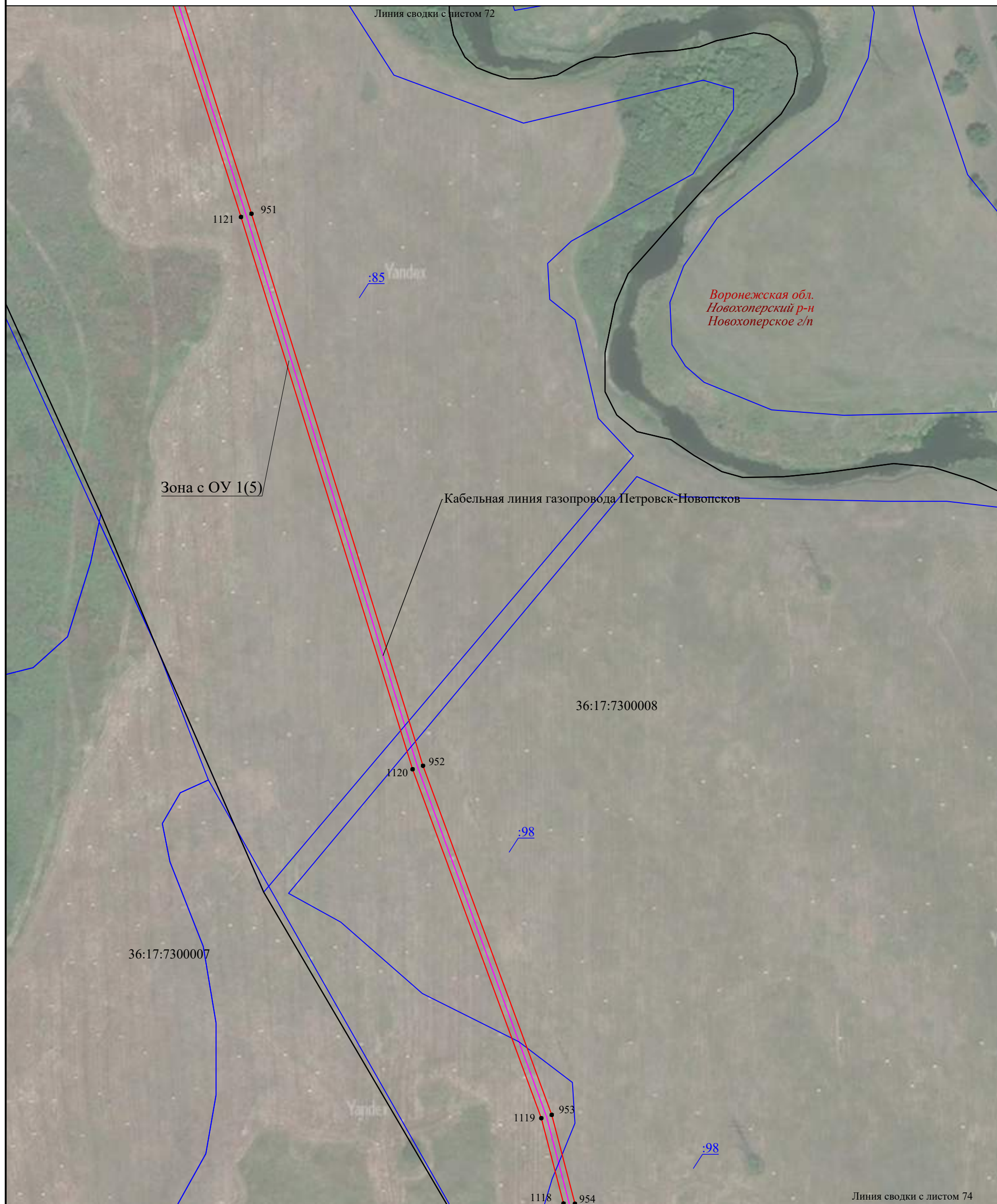
Используемые условные знаки и обозначения:

М 1:2000

- 36:09:0112004 - граница, номер кадастрового квартала
- :185 - граница, номер земельного участка по сведениям ЕГРН
- — — — — - установленная граница субъекта РФ
- — — — — - установленная граница муниципального образования
- — — — — - установленная граница населенных пунктов
- — — — — - проектная граница публичного сервитута
- 20 - характерная точка границы публичного сервитута
- Воронежская обл.* - наименование субъекта РФ,
- Грибановский р-н* - наименование муниципального района
- Грибановское г/п* - наименование муниципального образования
- Зона с ОУ 1(1) - зона с особыми условиями использования территории
- — — — — - местоположение инженерного сооружения (линия связи кабельная)

Подпись  

Дата "04" мая 2023 г.



Используемые условные знаки и обозначения:

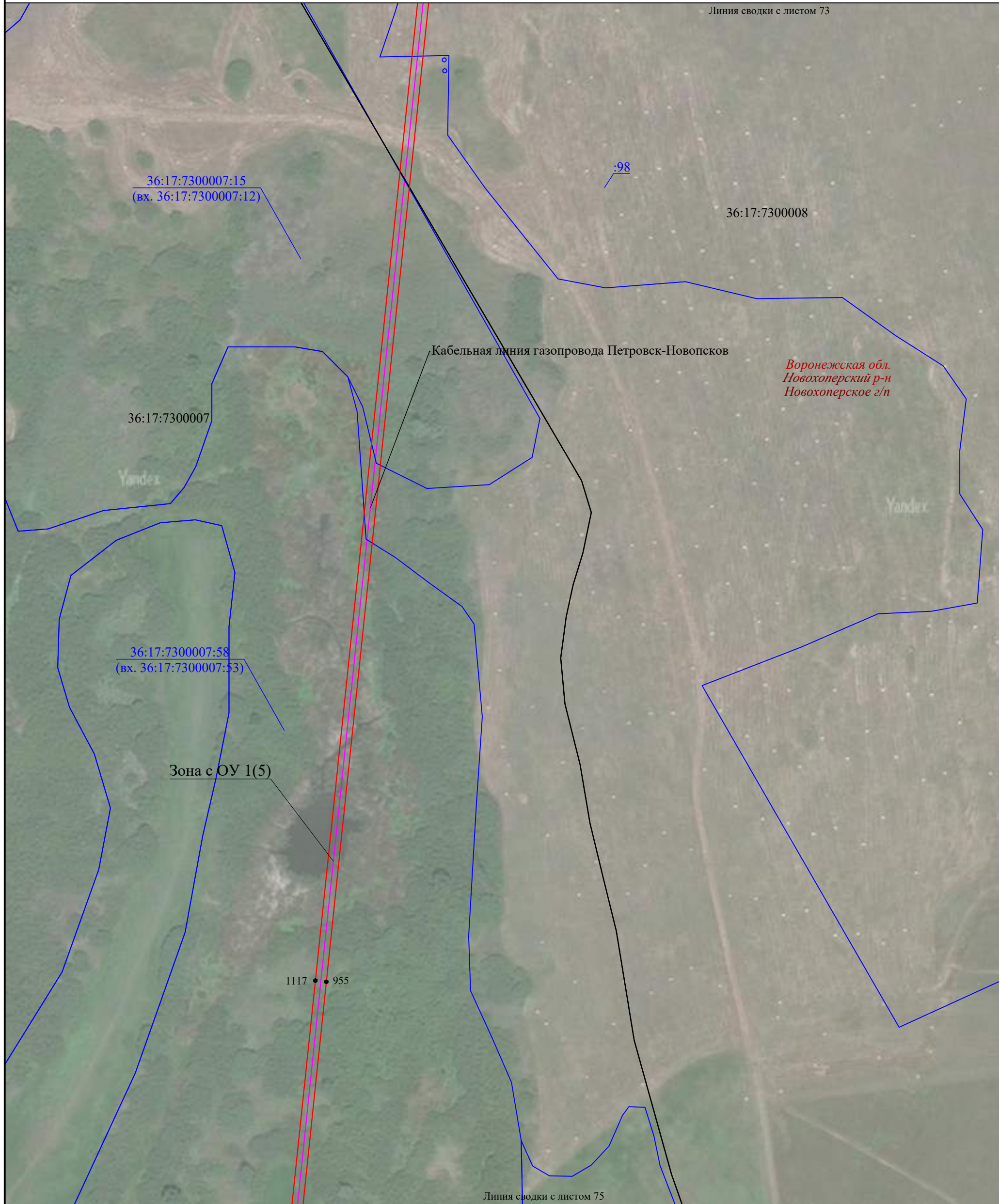
- | | |
|------------------|---|
| 36:09:0112004 | - граница, номер кадастрового квартала |
| :185 | - граница, номер земельного участка по сведениям ЕГРН |
| — | - установленная граница субъекта РФ |
| — | - установленная граница муниципального образования |
| — | - установленная граница населенных пунктов |
| — | - проектная граница публичного сервитута |
| ● 20 | - характерная точка границы публичного сервитута |
| Воронежская обл. | - наименование субъекта РФ, |
| Грибановский р-н | - наименование муниципального района |
| Грибановское г/п | - наименование муниципального образования |
| Зона с ОУ 1(1) | - зона с особыми условиями использования территории |
| — | - местоположение инженерного сооружения (линия связи кабельная) |

М 1:2000



Подпись

Дата "04" мая 2023 г.



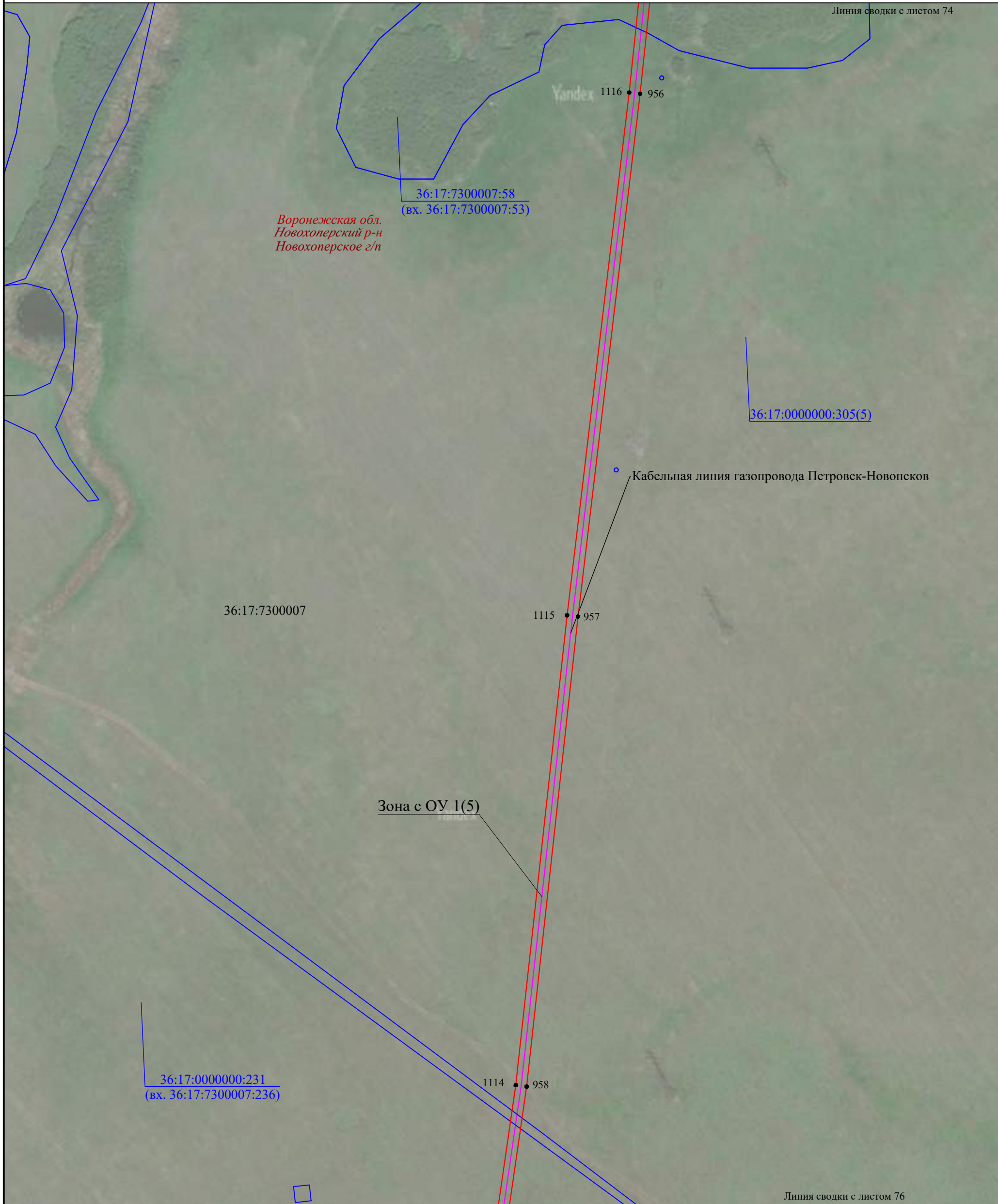
Используемые условные знаки и обозначения:

- | | |
|-------------------------|---|
| <u>36:09:0112004</u> | - граница, номер кадастрового квартала |
| <u>:185</u> | - граница, номер земельного участка по сведениям ЕГРН |
| | - установленная граница субъекта РФ |
| | - установленная граница муниципального образования |
| | - установленная граница населенных пунктов |
| | - проектная граница публичного сервитута |
| ● 20 | - характерная точка границы публичного сервитута |
| <i>Воронежская обл.</i> | - наименование субъекта РФ, |
| <i>Грибановский р-н</i> | - наименование муниципального района |
| <i>Грибановское г/п</i> | - наименование муниципального образования |
| Зона с ОУ 1(1) | - зона с особыми условиями использования территории |
| | - местоположение инженерного сооружения (линия связи кабельная) |

М 1:2000



Дата "04" мая 2023 г.



Используемые условные знаки и обозначения:

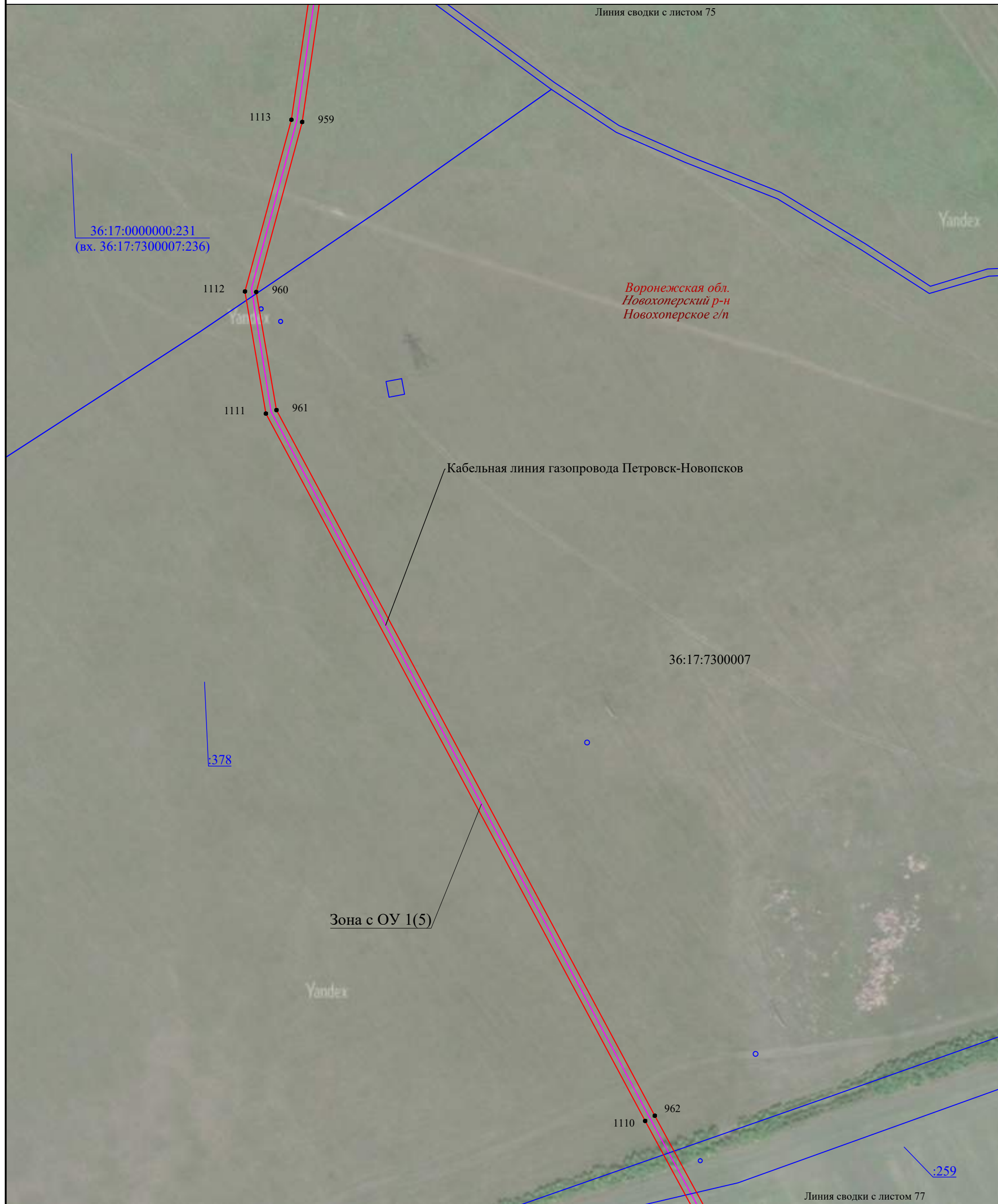
М 1:2000

- 36:09:0112004 - граница, номер кадастрового квартала
- :185 - граница, номер земельного участка по сведениям ЕГРН
- — — — — - установленная граница субъекта РФ
- — — — — - установленная граница муниципального образования
- — — — — - установленная граница населенных пунктов
- — — — — - проектная граница публичного сервитута
- 20 - характерная точка границы публичного сервитута
- Воронежская обл.* - наименование субъекта РФ,
- Грибановский р-н* - наименование муниципального района
- Грибановское г/п* - наименование муниципального образования
- Зона с ОУ 1(1) - зона с особыми условиями использования территории
- — — — — - местоположение инженерного сооружения (линия связи кабельная)



Дата "04" мая 2023 г.

Линия сводки с листом 75



Используемые условные знаки и обозначения:

- | | | |
|--|------------------|---|
| | 20 | - характеристическая точка границы публичного сервитута |
| | 36:09:0112004 | - граница, номер кадастрового квартала |
| | :185 | - граница, номер земельного участка по сведениям ЕГРН |
| | | - установленная граница субъекта РФ |
| | | - установленная граница муниципального образования |
| | | - установленная граница населенных пунктов |
| | | - проектная граница публичного сервитута |
| | Воронежская обл. | - наименование субъекта РФ, |
| | Грибановский р-н | - наименование муниципального района |
| | Грибановское г/п | - наименование муниципального образования |
| | Зона с ОУ 1(1) | - зона с особыми условиями использования территории |
| | | - местоположение инженерного сооружения (линия связи кабельная) |

М 1:2000



Дата "04" мая 2023 г.



Используемые условные знаки и обозначения:

М 1:2000

- | | | |
|--|------------------|---|
| | 20 | - характеристика точки границы публичного сервитута |
| | Воронежская обл. | - наименование субъекта РФ, |
| | Грибановский р-н | - наименование муниципального района |
| | Грибановское г/п | - наименование муниципального образования |
| | Зона с ОУ 1(1) | - зона с особыми условиями использования территории |
| | | - местоположение инженерного сооружения (линия связи кабельная) |
| | 36:09:0112004 | - граница, номер кадастрового квартала |
| | :185 | - граница, номер земельного участка по сведениям ЕГРН |
| | | - установленная граница субъекта РФ |
| | | - установленная граница муниципального образования |
| | | - установленная граница населенных пунктов |
| | | - проектная граница публичного сервитута |

Подпись  

Дата "04" мая 2023 г.

Линия сводки с листом 77

Воронежская обл.
Новохоперский р-н
Новохоперское г/п

:259

Зона с ОУ 1(5)

Кабельная линия газопровода Петровск-Новопсков

36:17:7300007

Yandex

Линия сводки с листом 79

:259

Используемые условные знаки и обозначения:

М 1:2000

- 36:09:0112004 - граница, номер кадастрового квартала
- :185 - граница, номер земельного участка по сведениям ЕГРН
- установленная граница субъекта РФ
- установленная граница муниципального образования
- установленная граница населенных пунктов
- проектная граница публичного сервитута
- 20 - характерная точка границы публичного сервитута
- Воронежская обл. - наименование субъекта РФ,
- Грибановский р-н - наименование муниципального района
- Грибановское г/п - наименование муниципального образования
- Зона с ОУ 1(1) - зона с особыми условиями использования территории
- местоположение инженерного сооружения (линия связи кабельная)



Дата "04" мая 2023 г.



Используемые условные знаки и обозначения:

М 1:2000

- 36:09:0112004 - граница, номер кадастрового квартала
- :185 - граница, номер земельного участка по сведениям ЕГРН
- установленная граница субъекта РФ
- установленная граница муниципального образования
- установленная граница населенных пунктов
- проектная граница публичного сервитута
- 20 - характеристическая точка границы публичного сервитута
- Воронежская обл. - наименование субъекта РФ,
- Грибановский р-н - наименование муниципального района
- Грибановское г/п - наименование муниципального образования
- Зона с ОУ 1(1) - зона с особыми условиями использования территории
- местоположение инженерного сооружения (линия связи кабельная)

Подпись

Место для отрыва листа (для склеивания листа, собственного издания, воспроизведения границы области)

Дата "04" мая 2023 г.



Используемые условные знаки и обозначения:

М 1:2000

- 36:09:0112004 - граница, номер кадастрового квартала
- :185 - граница, номер земельного участка по сведениям ЕГРН
- установленная граница субъекта РФ
- установленная граница муниципального образования
- установленная граница населенных пунктов
- проектная граница публичного сервитута
- 20 - характерная точка границы публичного сервитута
- Воронежская обл. - наименование субъекта РФ,
- Грибановский р-н - наименование муниципального района
- Грибановское г/п - наименование муниципального образования
- Зона с ОУ 1(1) - зона с особыми условиями использования территории
- местоположение инженерного сооружения (линия связи кабельная)



Дата "04" мая 2023 г.

Раздел 4. Схема расположения границ публичного сервитута

Выносной лист 82



М 1:2000

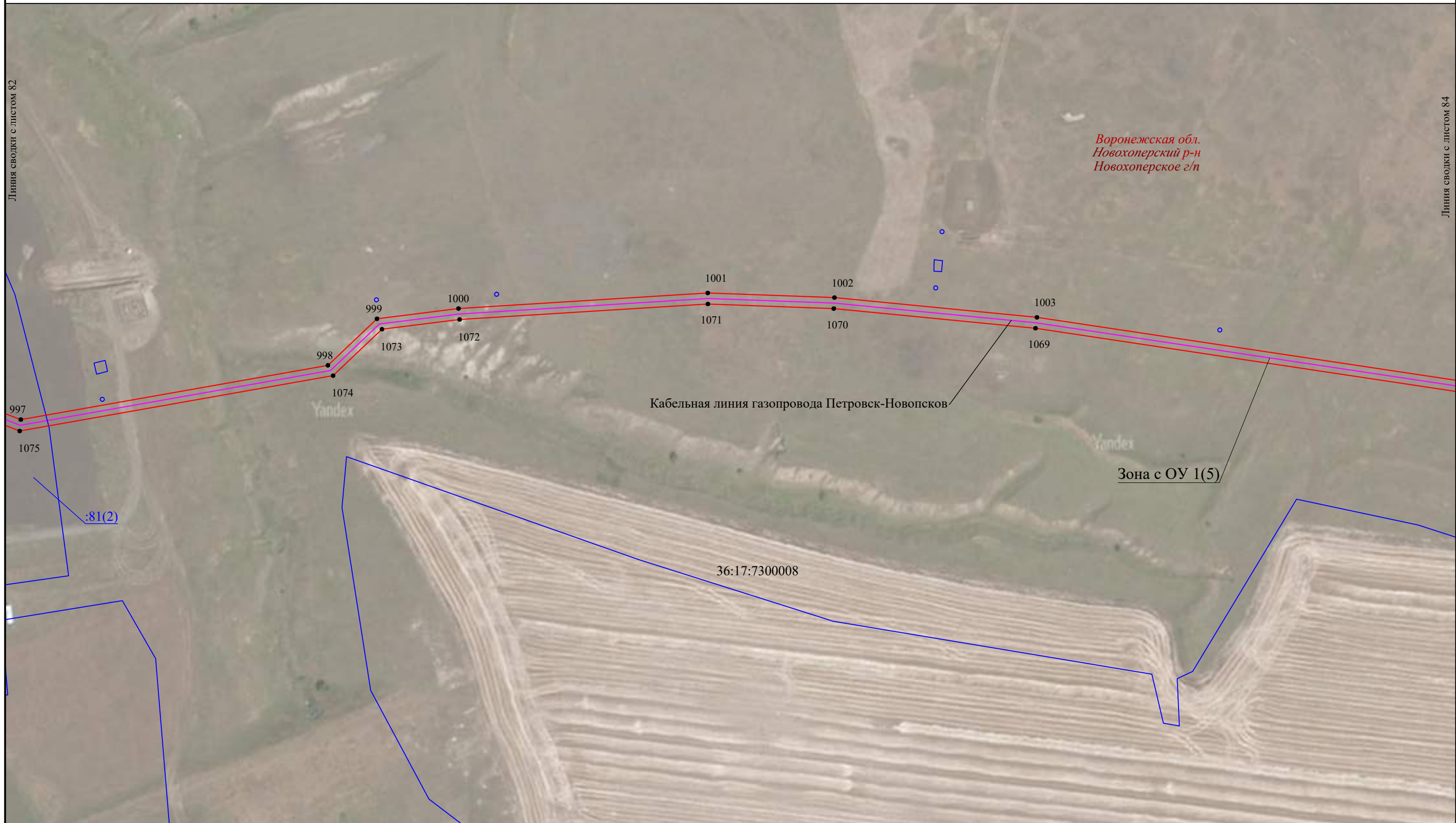
Используемые условные знаки и обозначения:

- 36:09:0112004 - граница, номер кадастрового квартала
- :185 - граница, номер земельного участка по сведениям ЕГРН
- — — — — - установленная граница субъекта РФ
- — — — — - установленная граница муниципального образования
- — — — — - установленная граница населенных пунктов
- — — — — - проектная граница публичного сервитута
- 20 - характерная точка границы публичного сервитута

- Воронежская обл.* - наименование субъекта РФ,
- Грибановский р-н* - наименование муниципального района
- Грибановское г/п* - наименование муниципального образования
- Зона с ОУ 1(1) - зона с особыми условиями использования территории
- — — — — - местоположение инженерного сооружения (линия связи кабельная)

Подпись  

Дата "04" мая 2023 г.



Линия сводки с листом 82

Линия сводки с листом 84

М 1:2000

Используемые условные знаки и обозначения:

- граница, номер кадастрового квартала
- граница, номер земельного участка по сведениям ЕГРН
- установленная граница субъекта РФ
- установленная граница муниципального образования
- установленная граница населенных пунктов
- проектная граница публичного сервитута
- характерная точка границы публичного сервитута

- Воронежская обл.* - наименование субъекта РФ,
- Грибановский р-н* - наименование муниципального района
- Грибановское г/п* - наименование муниципального образования
- Зона с ОУ 1(1)* - зона с особыми условиями использования территории
- местоположение инженерного сооружения (линия связи кабельная)

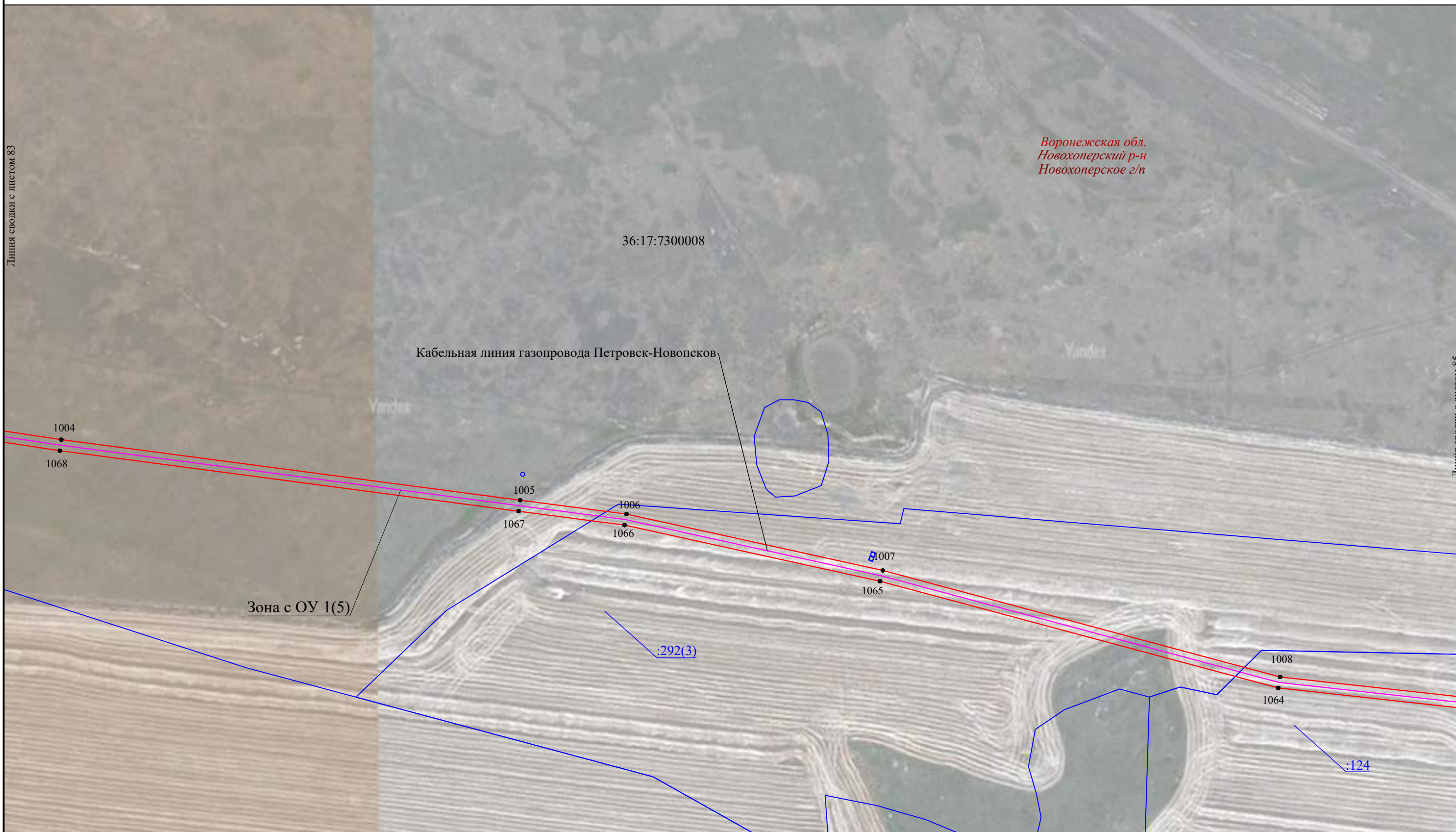
Подпись  

Место для оттиска печати (для выноса) листа, составленного по данным местоположения границ объектов

Дата "04" мая 2023 г.

Линия сводки с листом 83

Линия сводки с листом 85



Воронежская обл.
Новохоперский р-н
Новохоперское г/п

36:17:7300008

Кабельная линия газопровода Петровск-Новопсков

1004
1068

1005
1067

1006
1066

1007
1065

Зона с ОУ 1(5)

:292(3)

1008
1064

:124

М 1:2000

Используемые условные знаки и обозначения:

- 36:09:0112004 - граница, номер кадастрового квартала
- :185 - граница, номер земельного участка по сведениям ЕГРН
- установленная граница субъекта РФ
- установленная граница муниципального образования
- установленная граница населенных пунктов
- проектная граница публичного сервитута
- 20 - характерная точка границы публичного сервитута

- Воронежская обл.* - наименование субъекта РФ,
- Грибановский р-н* - наименование муниципального района
- Грибановское г/п* - наименование муниципального образования
- Зона с ОУ 1(1) - зона с особыми условиями использования территории
- местоположение инженерного сооружения (линия связи кабельная)



Дата "04" мая 2023 г.



М 1:2000

Используемые условные знаки и обозначения:

- 36:09:0112004 - граница, номер кадастрового квартала
- :185 - граница, номер земельного участка по сведениям ЕГРН
- установленная граница субъекта РФ
- установленная граница муниципального образования
- установленная граница населенных пунктов
- проектная граница публичного сервитута
- 20 - характерная точка границы публичного сервитута

- Воронежская обл. - наименование субъекта РФ,
- Грибановский р-н - наименование муниципального района
- Грибановское г/п - наименование муниципального образования
- Зона с ОУ 1(1) - зона с особыми условиями использования территории
- местоположение инженерного сооружения (линия связи кабельная)

Подпись 

Дата "04" мая 2023 г.



Линия сводки с листом 85

Линия сводки с листом 87

Используемые условные знаки и обозначения:

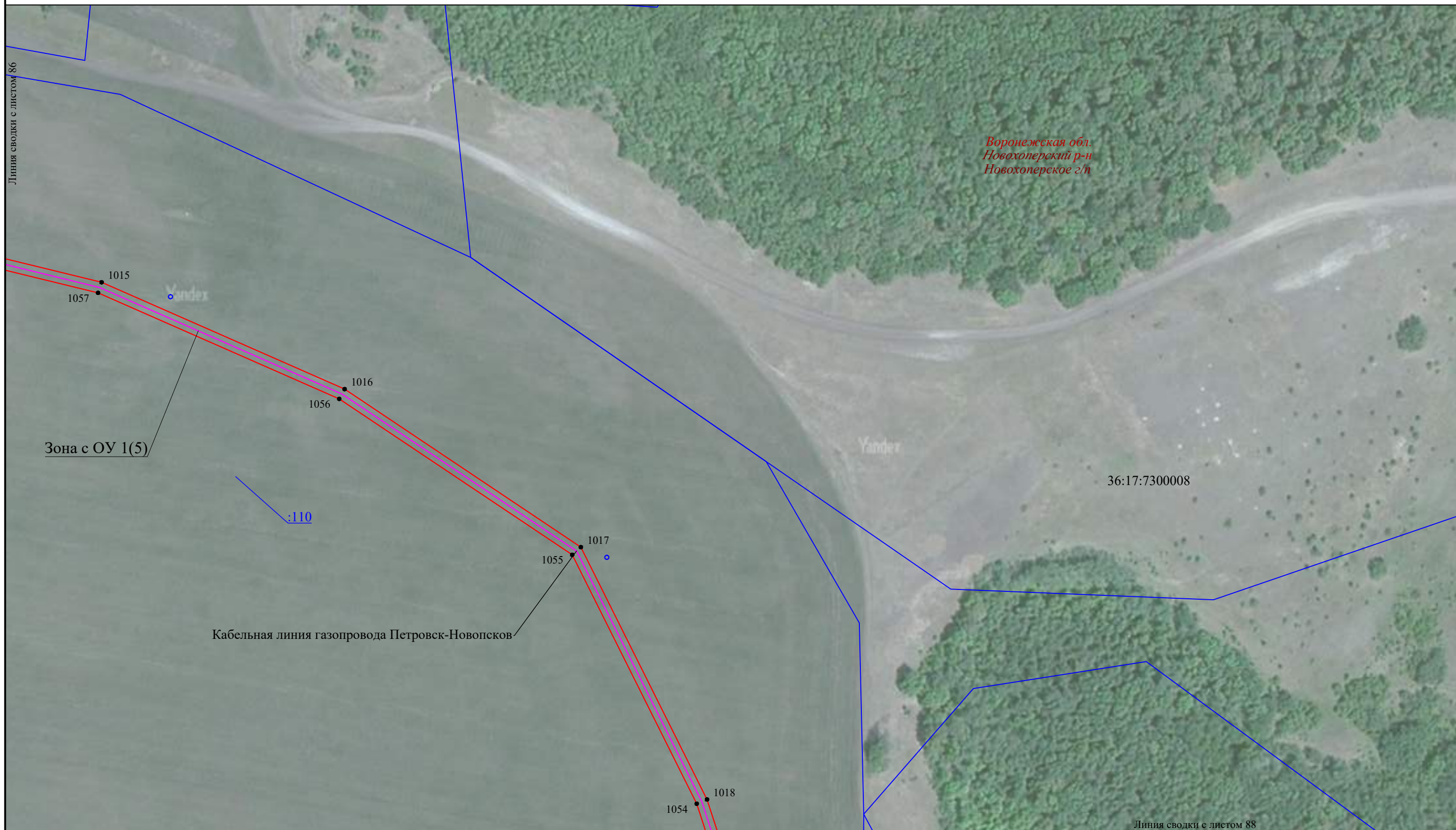
- 36:09:0112004 - граница, номер кадастрового квартала
- :185 - граница, номер земельного участка по сведениям ЕГРН
- установленная граница субъекта РФ
- установленная граница муниципального образования
- установленная граница населенных пунктов
- проектная граница публичного сервитута
- 20 - характерная точка границы публичного сервитута

- Воронежская обл.* - наименование субъекта РФ,
- Грибановский р-н* - наименование муниципального района
- Грибановское г/п* - наименование муниципального образования
- Зона с ОУ 1(1) - зона с особыми условиями использования территории
- местоположение инженерного сооружения (линия связи кабельная)

М 1:2000

Подпись  

Дата "04" мая 2023 г.



Линия сводки с листом 86

36:17:7300008

Линия сводки с листом 88

М 1:2000

Используемые условные знаки и обозначения:

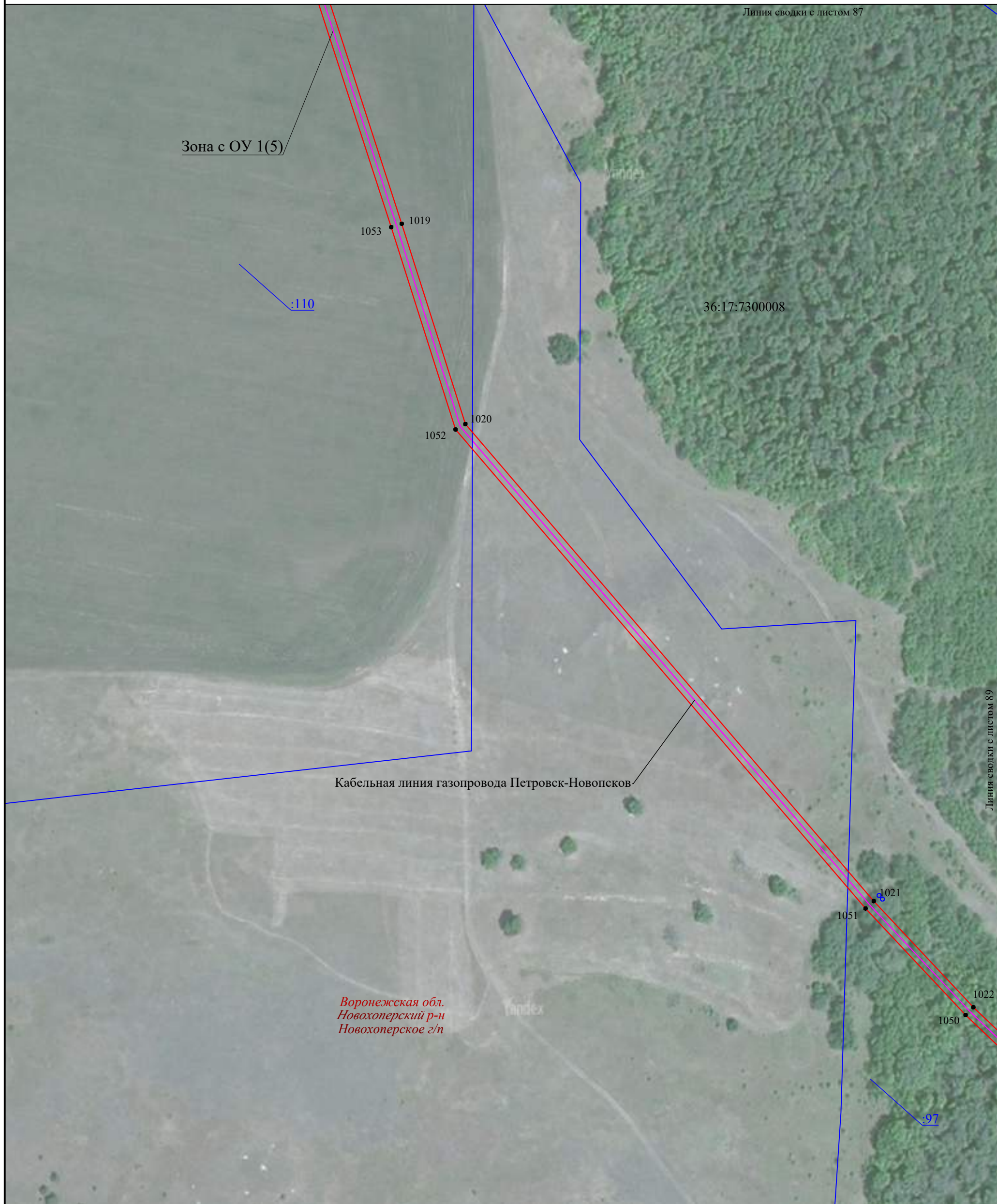
- 36:09:0112004 - граница, номер кадастрового квартала
- :185 - граница, номер земельного участка по сведениям ЕГРН
- — — — — - установленная граница субъекта РФ
- — — — — - установленная граница муниципального образования
- — — — — - установленная граница населенных пунктов
- — — — — - проектная граница публичного сервитута
- 20 - характерная точка границы публичного сервитута

- Воронежская обл.* - наименование субъекта РФ,
- Грибановский р-н* - наименование муниципального района
- Грибановское г/п* - наименование муниципального образования
- Зона с ОУ 1(1) - зона с особыми условиями использования территории
- — — — — - местоположение инженерного сооружения (линия связи кабельная)

Подпись

Место для отправки копии (для возврата) или, составленного по данному местоположению границ области

Дата "04" мая 2023 г.



Кабельная линия газопровода Петровск-Новопсков

Воронежская обл.
Новохоперский р-н
Новохоперское г/п

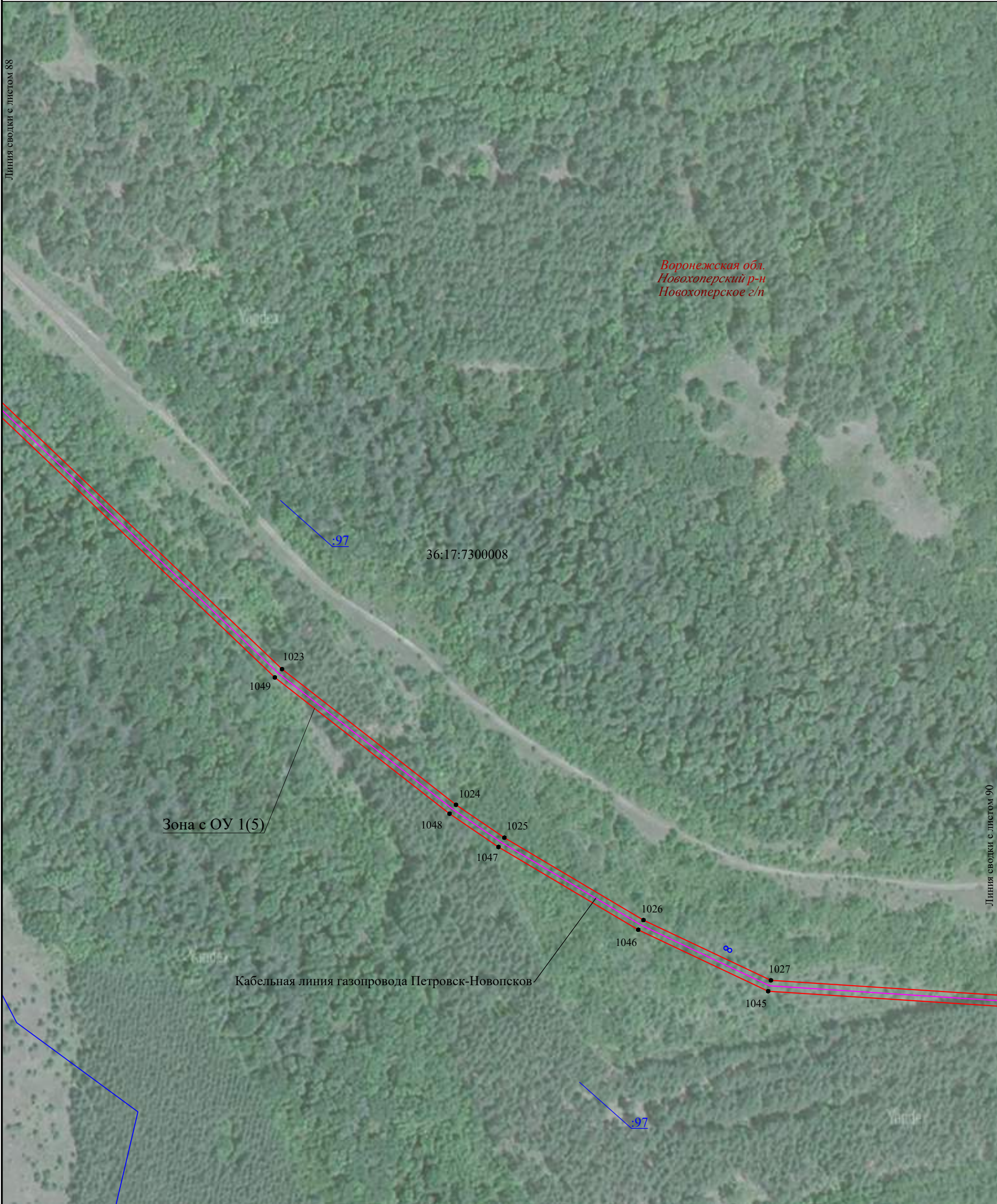
Используемые условные знаки и обозначения:

М 1:2000

- 36:09:0112004 - граница, номер кадастрового квартала
- :185 - граница, номер земельного участка по сведениям ЕГРН
- — — — — - установленная граница субъекта РФ
- — — — — - установленная граница муниципального образования
- — — — — - установленная граница населенных пунктов
- — — — — - проектная граница публичного сервитута
- 20 - характеристическая точка границы публичного сервитута
- Воронежская обл. - наименование субъекта РФ,
- Грибановский р-н - наименование муниципального района
- Грибановское г/п - наименование муниципального образования
- Зона с ОУ 1(1) - зона с особыми условиями использования территории
- — — — — - местоположение инженерного сооружения (линия связи кабельная)



Дата "04" мая 2023 г.



Используемые условные знаки и обозначения:

М 1:2000

- 36:09:0112004 - граница, номер кадастрового квартала
- :185 - граница, номер земельного участка по сведениям ЕГРН
- установленная граница субъекта РФ
- установленная граница муниципального образования
- установленная граница населенных пунктов
- проектная граница публичного сервитута
- 20 - характерная точка границы публичного сервитута
- Воронежская обл.* - наименование субъекта РФ,
- Грибановский р-н* - наименование муниципального района
- Грибановское г/п* - наименование муниципального образования
- Зона с ОУ 1(1) - зона с особыми условиями использования территории
- местоположение инженерного сооружения (линия связи кабельная)

Подпись  

Дата "04" мая 2023 г.

Линия сводки с листом 89



Воронежская обл.
Новохоперский р-н
Новохоперское г/п

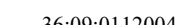






Зона с ОУ 1(5)


Кабельная линия газопровода Петровск-Новопсков

36:17:7300008

М 1:2000

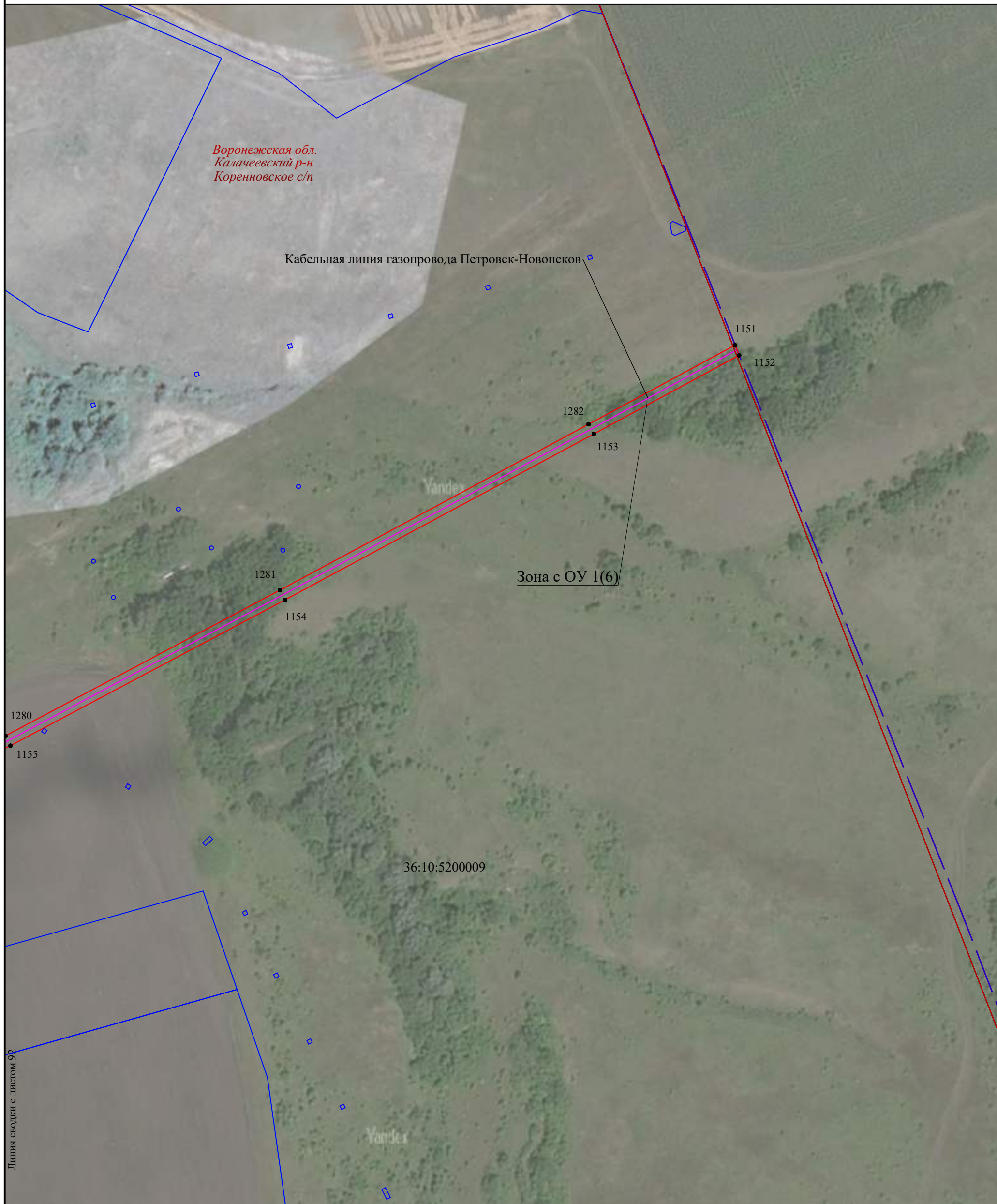
Используемые условные знаки и обозначения:

-  - граница, номер кадастрового квартала
-  - граница, номер земельного участка по сведениям ЕГРН
-  - установленная граница субъекта РФ
-  - установленная граница муниципального образования
-  - установленная граница населенных пунктов
-  - проектная граница публичного сервитута
-  20 - характерная точка границы публичного сервитута

- Воронежская обл.* - наименование субъекта РФ,
- Грибановский р-н* - наименование муниципального района
- Грибановское г/п* - наименование муниципального образования
- Зона с ОУ 1(1) - зона с особыми условиями использования территории
-  - местоположение инженерного сооружения (линия связи кабельная)



Дата "04" мая 2023 г.



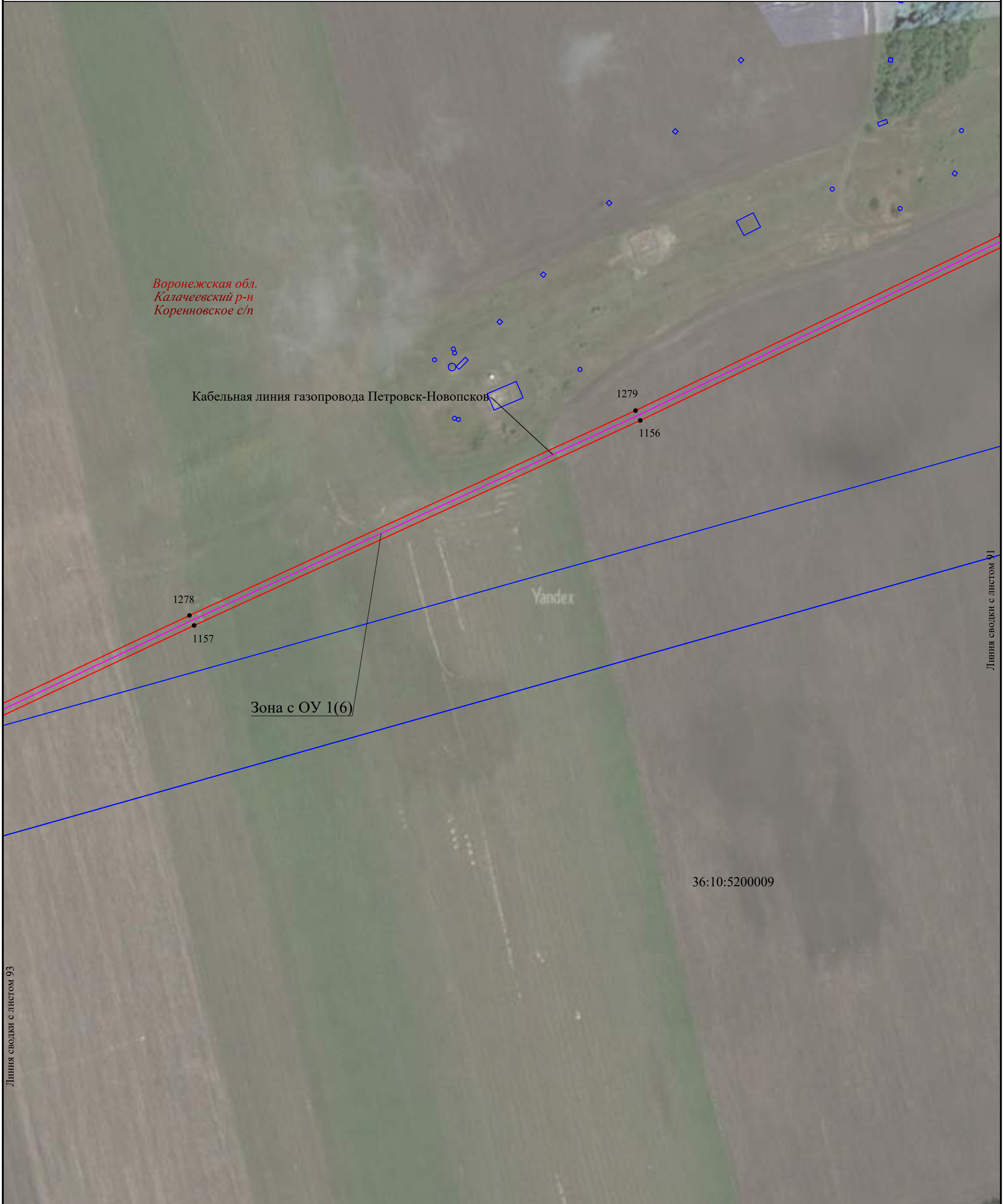
Используемые условные знаки и обозначения:

М 1:2000

- 36:09:0112004 - граница, номер кадастрового квартала
- :185 - граница, номер земельного участка по сведениям ЕГРН
- установленная граница субъекта РФ
- установленная граница муниципального образования
- установленная граница населенных пунктов
- проектная граница публичного сервитута
- 20 - характерная точка границы публичного сервитута
- Воронежская обл. - наименование субъекта РФ,
- Грибановский р-н - наименование муниципального района
- Грибановское г/п - наименование муниципального образования
- Зона с ОУ 1(1) - зона с особыми условиями использования территории
- местоположение инженерного сооружения (линия связи кабельная)



Дата "04" мая 2023 г.



Линия сводки с листом 93

Линия сводки с листом 91

Используемые условные знаки и обозначения:

М 1:2000

- 36:09:0112004 - граница, номер кадастрового квартала
- :185 - граница, номер земельного участка по сведениям ЕГРН
- установленная граница субъекта РФ
- установленная граница муниципального образования
- установленная граница населенных пунктов
- проектная граница публичного сервитута
- 20 - характерная точка границы публичного сервитута
- Воронежская обл. - наименование субъекта РФ,
- Грибановский р-н - наименование муниципального района
- Грибановское с/п - наименование муниципального образования
- Зона с ОУ 1(1) - зона с особыми условиями использования территории
- местоположение инженерного сооружения (линия связи кабельная)

Подпись

Место для отрыва печати (для копирования):
 официального обозначения местоположения границ области

Дата "04" мая 2023 г.



Линия сводки с листом 94

Линия сводки с листом 92

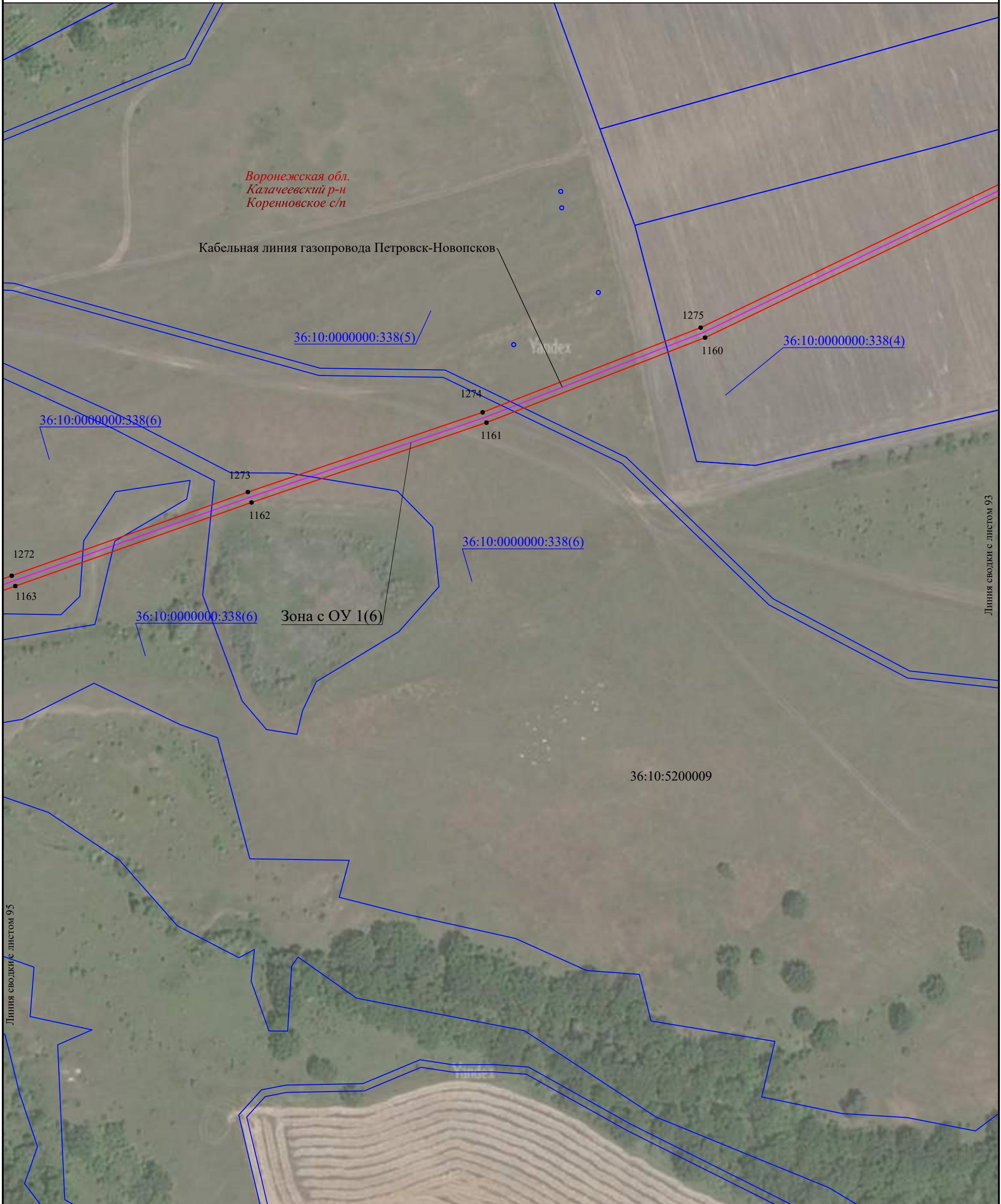
Используемые условные знаки и обозначения:

- 36:09:0112004 - граница, номер кадастрового квартала
- :185 - граница, номер земельного участка по сведениям ЕГРН
- установленная граница субъекта РФ
- установленная граница муниципального образования
- установленная граница населенных пунктов
- проектная граница публичного сервитута
- 20 - характерная точка границы публичного сервитута
- Воронежская обл. - наименование субъекта РФ,
- Грибановский р-н - наименование муниципального района
- Грибановское г/п - наименование муниципального образования
- Зона с ОУ 1(1) - зона с особыми условиями использования территории
- местоположение инженерного сооружения (линия связи кабельная)

М 1:2000



Дата "04" мая 2023 г.



Линия сводки с листом 95

Линия сводки с листом 93

Используемые условные знаки и обозначения:

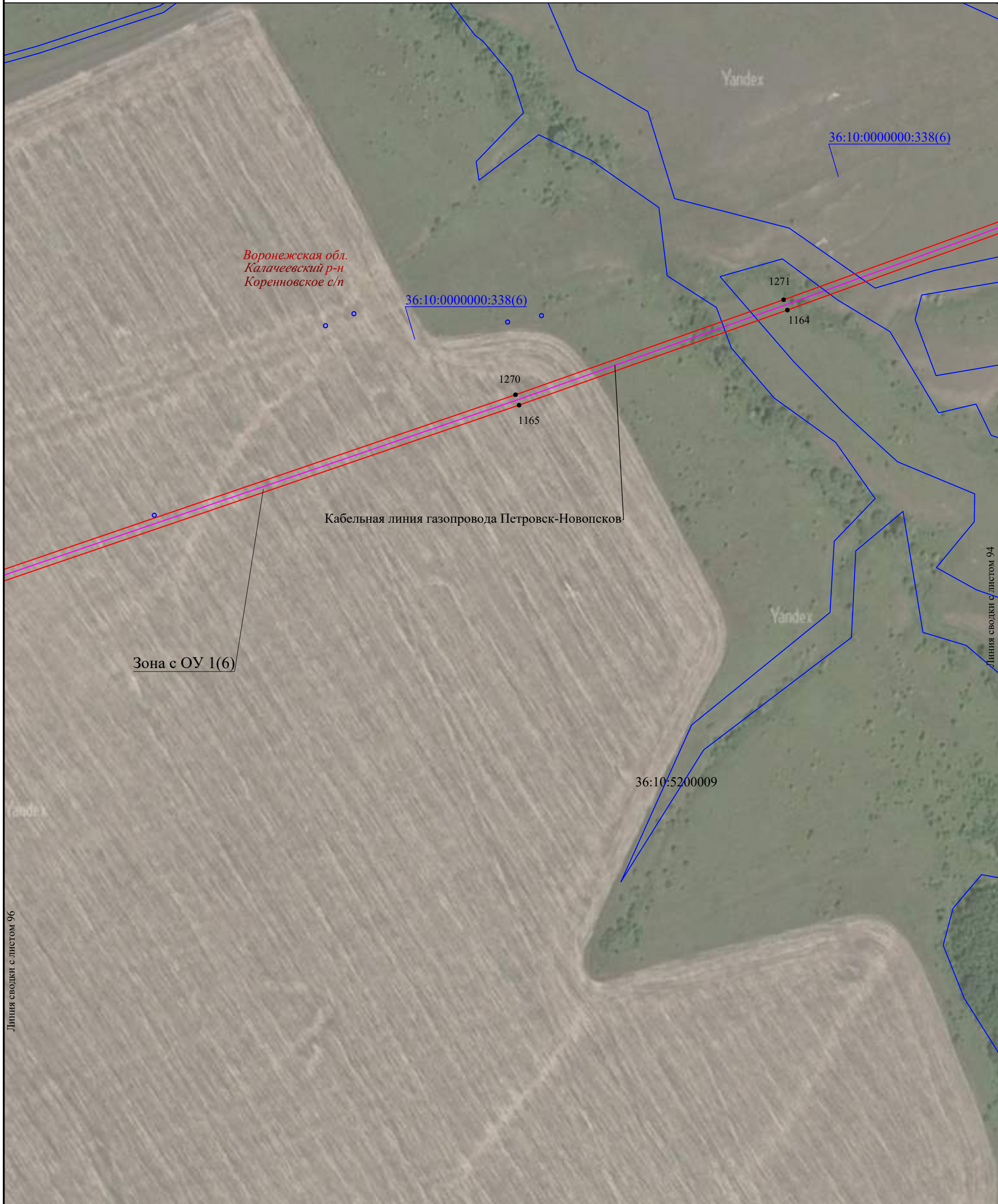
М 1:2000

- 36:09:0112004 - граница, номер кадастрового квартала
- :185 - граница, номер земельного участка по сведениям ЕГРН
- установленная граница субъекта РФ
- установленная граница муниципального образования
- установленная граница населенных пунктов
- проектная граница публичного сервитута
- 20 - характерная точка границы публичного сервитута
- Воронежская обл. - наименование субъекта РФ,
- Грибановский р-н - наименование муниципального района
- Грибановское г/п - наименование муниципального образования
- Зона с ОУ 1(1) - зона с особыми условиями использования территории
- местоположение инженерного сооружения (линия связи кабельная)

Подпись

Место для отрыва листа (для склеивания) листа.
Соблюдение порядка изготовления границ области.

Дата "04" мая 2023 г.



Линия сводки с листом 96

Линия сводки с листом 94

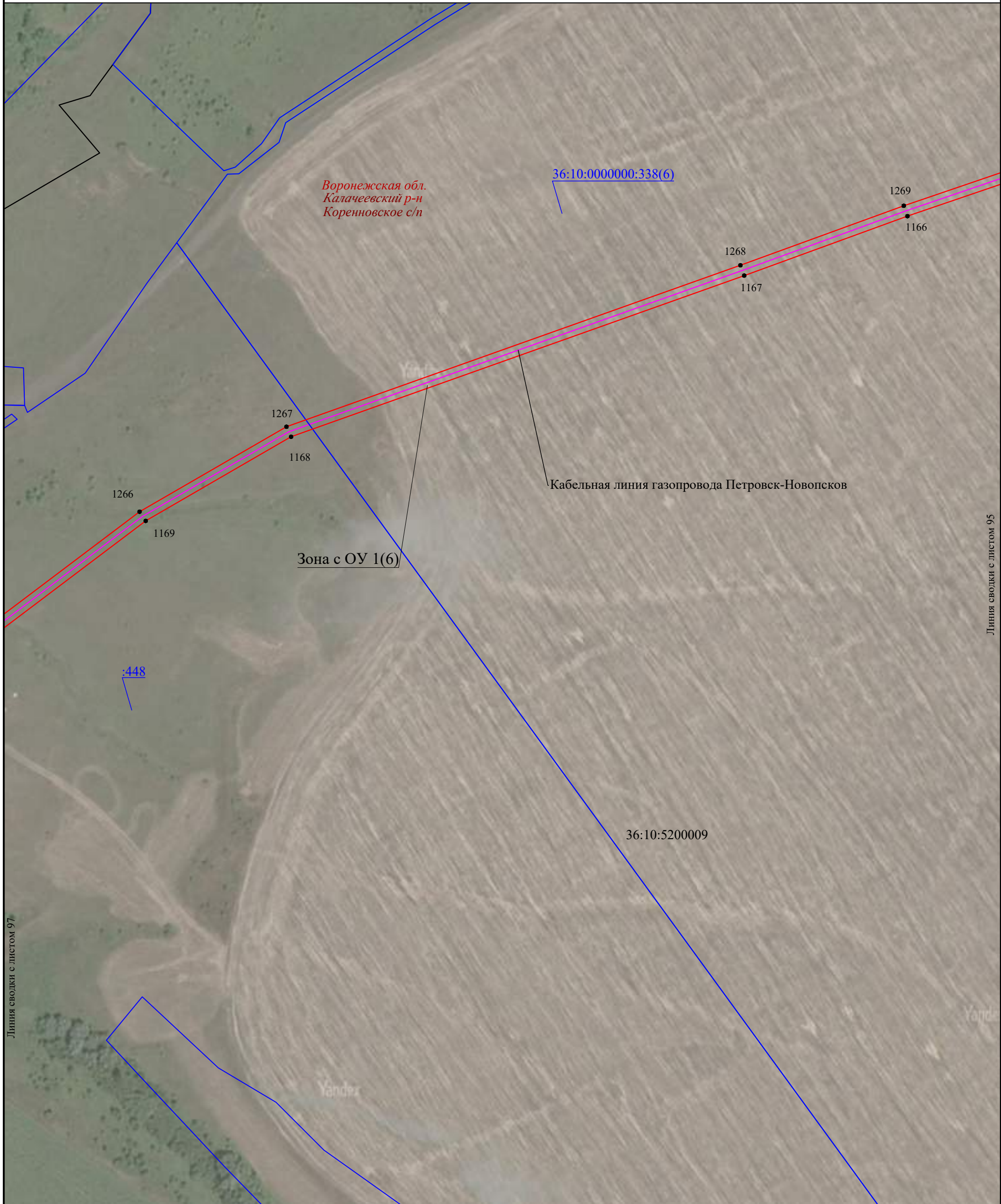
Используемые условные знаки и обозначения:

М 1:2000

- 36:09:0112004 - граница, номер кадастрового квартала
- :185 - граница, номер земельного участка по сведениям ЕГРН
- установленная граница субъекта РФ
- установленная граница муниципального образования
- установленная граница населенных пунктов
- проектная граница публичного сервитута
- 20 - характерная точка границы публичного сервитута
- Воронежская обл. - наименование субъекта РФ,
- Грибановский р-н - наименование муниципального района
- Грибановское г/п - наименование муниципального образования
- Зона с ОУ 1(1) - зона с особыми условиями использования территории
- местоположение инженерного сооружения (линия связи кабельная)



Дата "04" мая 2023 г.



Линия сводки с листом 97

Линия сводки с листом 95

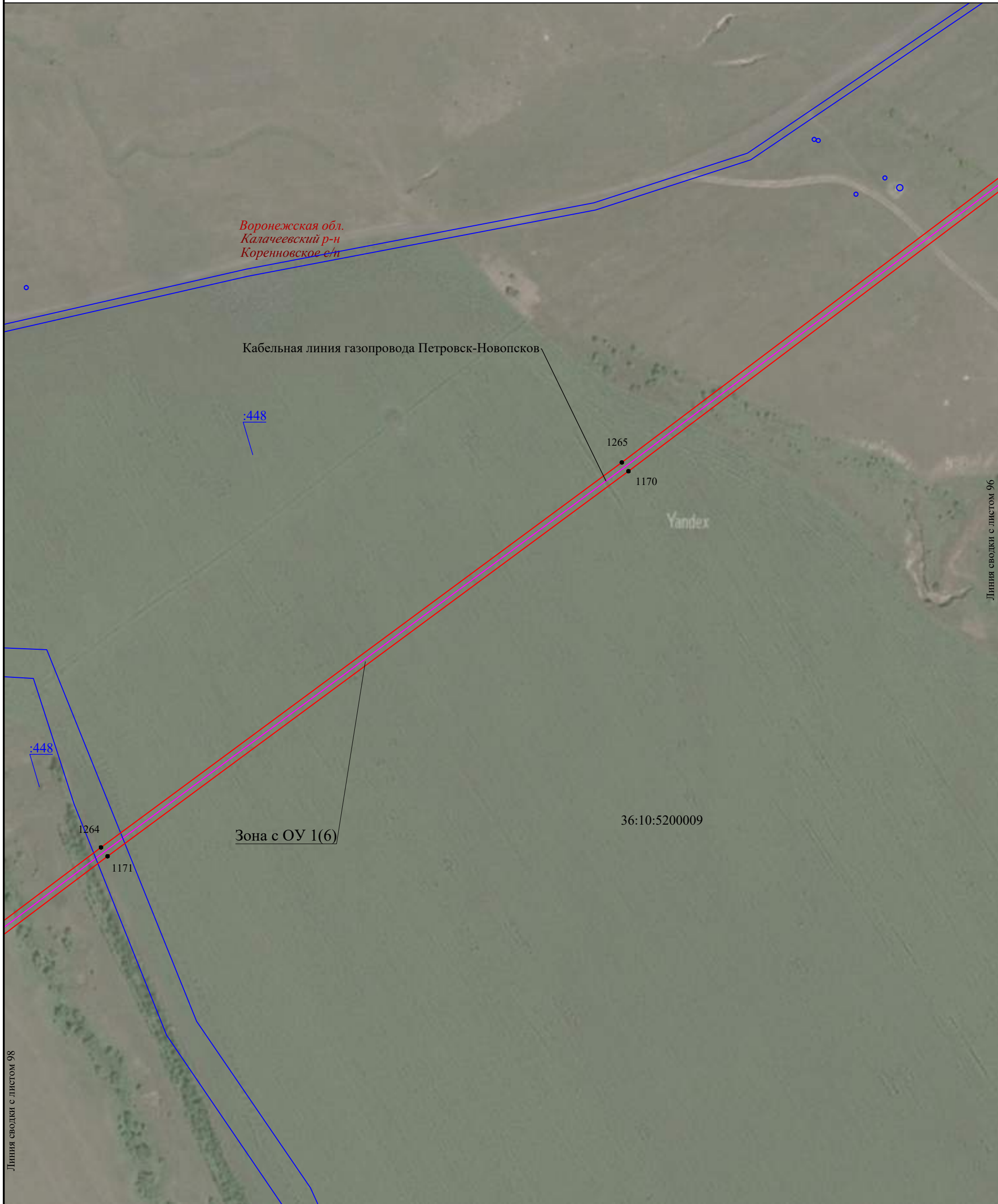
Используемые условные знаки и обозначения:

М 1:2000

- 36:09:0112004 - граница, номер кадастрового квартала
- :185 - граница, номер земельного участка по сведениям ЕГРН
- установленная граница субъекта РФ
- установленная граница муниципального образования
- установленная граница населенных пунктов
- проектная граница публичного сервитута
- 20 - характеристическая точка границы публичного сервитута
- Воронежская обл. - наименование субъекта РФ,
- Грибановский р-н - наименование муниципального района
- Грибановское г/п - наименование муниципального образования
- Зона с ОУ 1(1) - зона с особыми условиями использования территории
- местоположение инженерного сооружения (линия связи кабельная)

Подпись 

Дата "04" мая 2023 г.



Линия сводки с листом 98

Линия сводки с листом 96

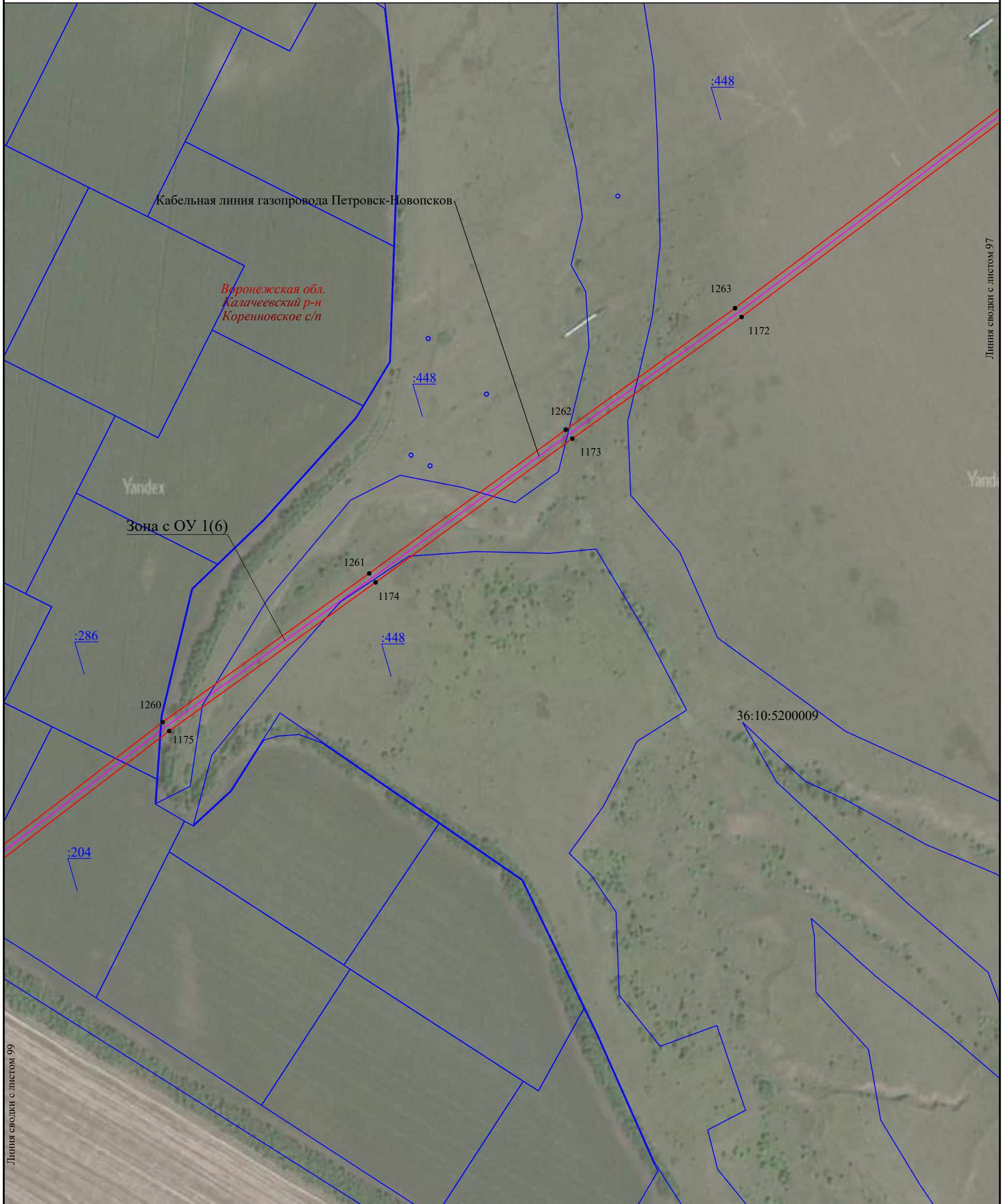
Используемые условные знаки и обозначения:

М 1:2000

- 36:09:0112004 - граница, номер кадастрового квартала
- :185 - граница, номер земельного участка по сведениям ЕГРН
- — — — — - установленная граница субъекта РФ
- — — — — - установленная граница муниципального образования
- — — — — - установленная граница населенных пунктов
- — — — — - проектная граница публичного сервитута
- 20 - характерная точка границы публичного сервитута
- Воронежская обл.* - наименование субъекта РФ,
- Грибановский р-н* - наименование муниципального района
- Грибановское г/п* - наименование муниципального образования
- Зона с ОУ 1(1) - зона с особыми условиями использования территории
- — — — — - местоположение инженерного сооружения (линия связи кабельная)



Дата "04" мая 2023 г.



Линия сводки с листом 99

Линия сводки с листом 97

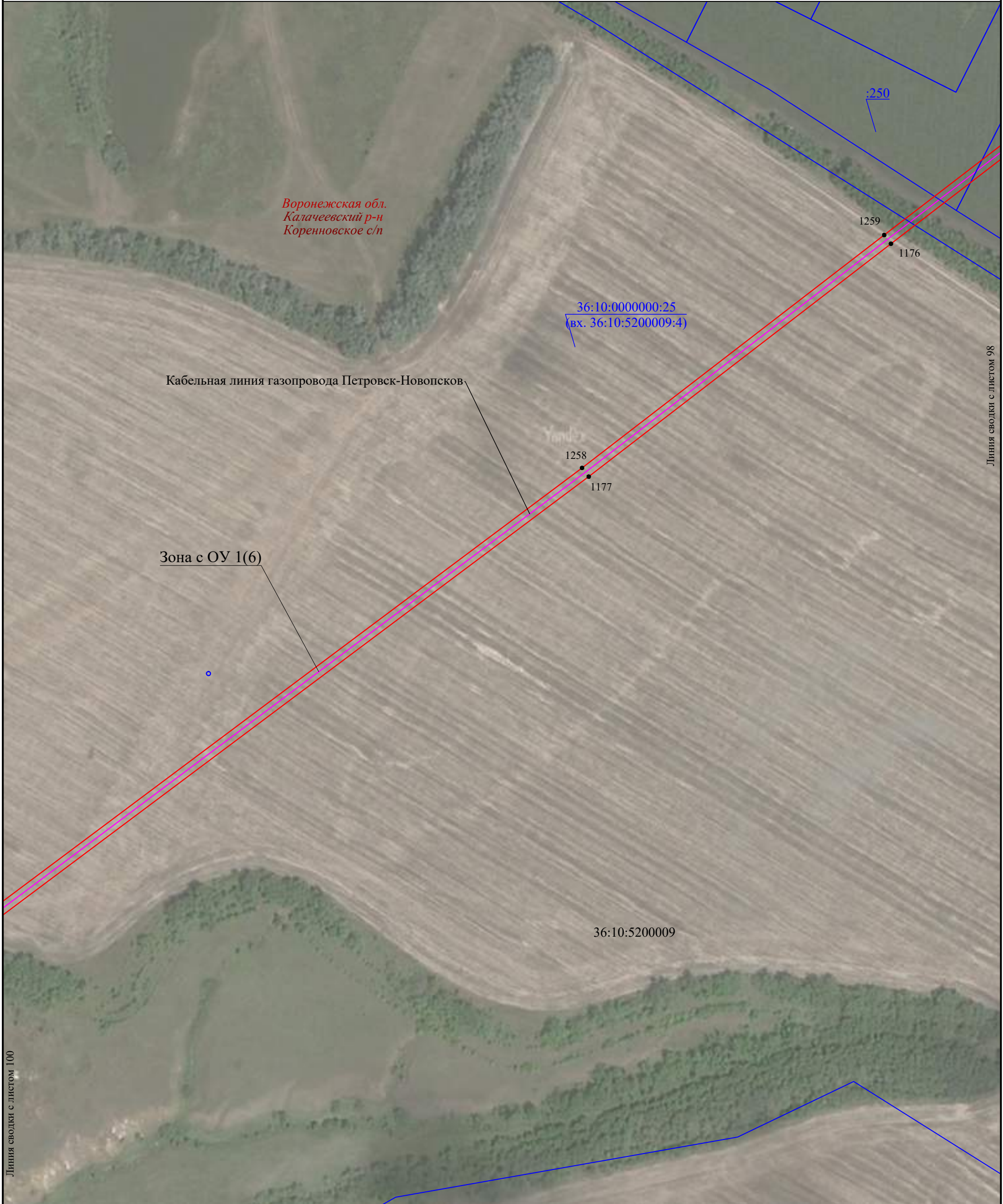
Используемые условные знаки и обозначения:

М 1:2000

- 36:09:0112004 - граница, номер кадастрового квартала
- :185 - граница, номер земельного участка по сведениям ЕГРН
- — — — — - установленная граница субъекта РФ
- — — — — - установленная граница муниципального образования
- — — — — - установленная граница населенных пунктов
- — — — — - проектная граница публичного сервитута
- 20 - характерная точка границы публичного сервитута
- Воронежская обл.* - наименование субъекта РФ,
- Грибановский р-н* - наименование муниципального района
- Грибановское г/п* - наименование муниципального образования
- Зона с ОУ 1(1) - зона с особыми условиями использования территории
- — — — — - местоположение инженерного сооружения (линия связи кабельная)



Дата "04" мая 2023 г.



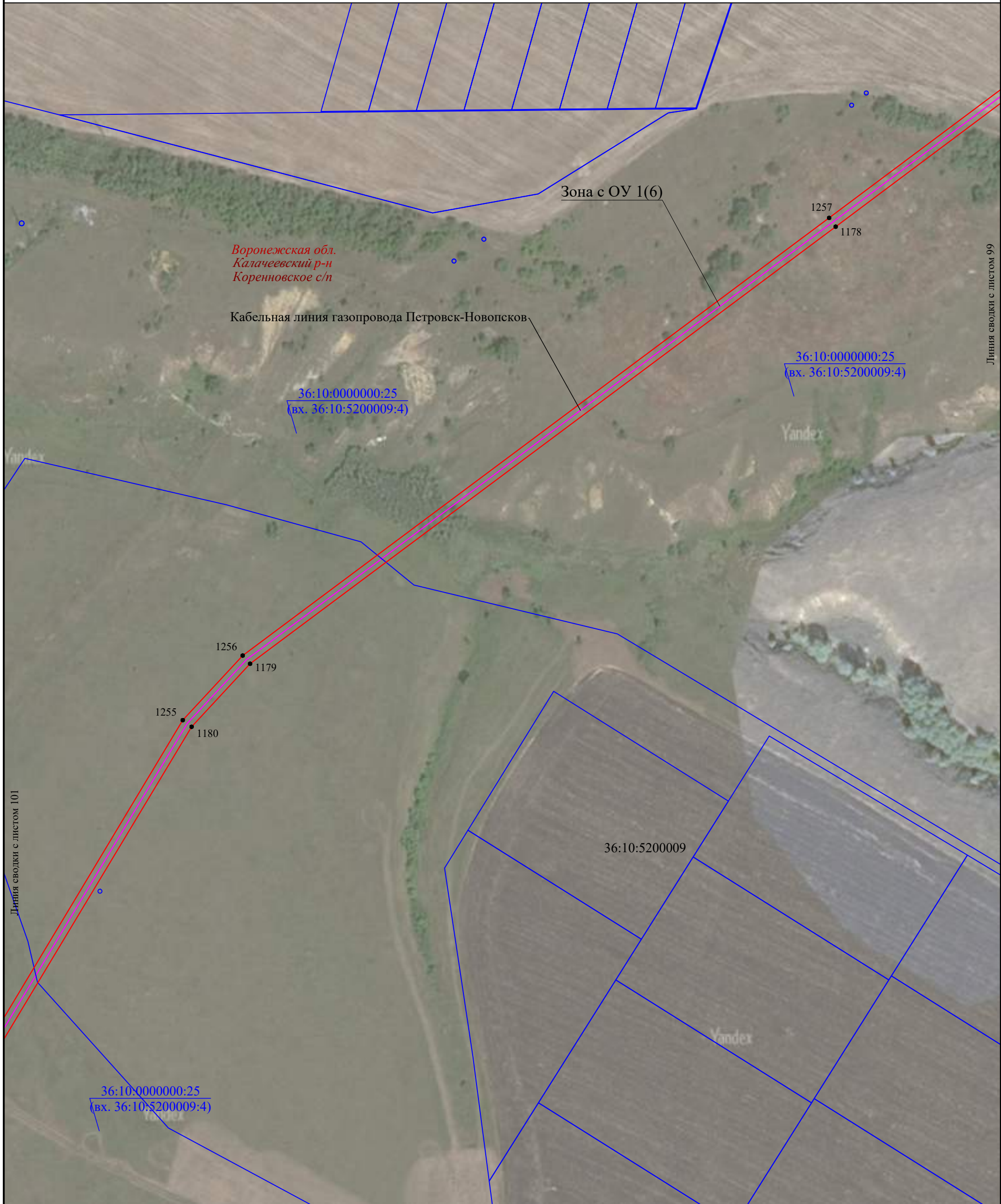
Используемые условные знаки и обозначения:

М 1:2000

- 36:09:0112004 - граница, номер кадастрового квартала
- :185 - граница, номер земельного участка по сведениям ЕГРН
- установленная граница субъекта РФ
- установленная граница муниципального образования
- установленная граница населенных пунктов
- проектная граница публичного сервитута
- 20 - характерная точка границы публичного сервитута
- Воронежская обл. - наименование субъекта РФ,
- Грибановский р-н - наименование муниципального района
- Грибановское г/п - наименование муниципального образования
- Зона с ОУ 1(1) - зона с особыми условиями использования территории
- местоположение инженерного сооружения (линия связи кабельная)

Подпись 

Дата "04" мая 2023 г.



Линия сводки с листом 99

Линия сводки с листом 101

Используемые условные знаки и обозначения:

М 1:2000

- 36:09:0112004 - граница, номер кадастрового квартала
- :185 - граница, номер земельного участка по сведениям ЕГРН
- установленная граница субъекта РФ
- установленная граница муниципального образования
- установленная граница населенных пунктов
- проектная граница публичного сервитута
- 20 - характерная точка границы публичного сервитута
- Воронежская обл. - наименование субъекта РФ,
- Грибановский р-н - наименование муниципального района
- Грибановское г/п - наименование муниципального образования
- Зона с ОУ 1(1) - зона с особыми условиями использования территории
- местоположение инженерного сооружения (линия связи кабельная)



Дата "04" мая 2023 г.



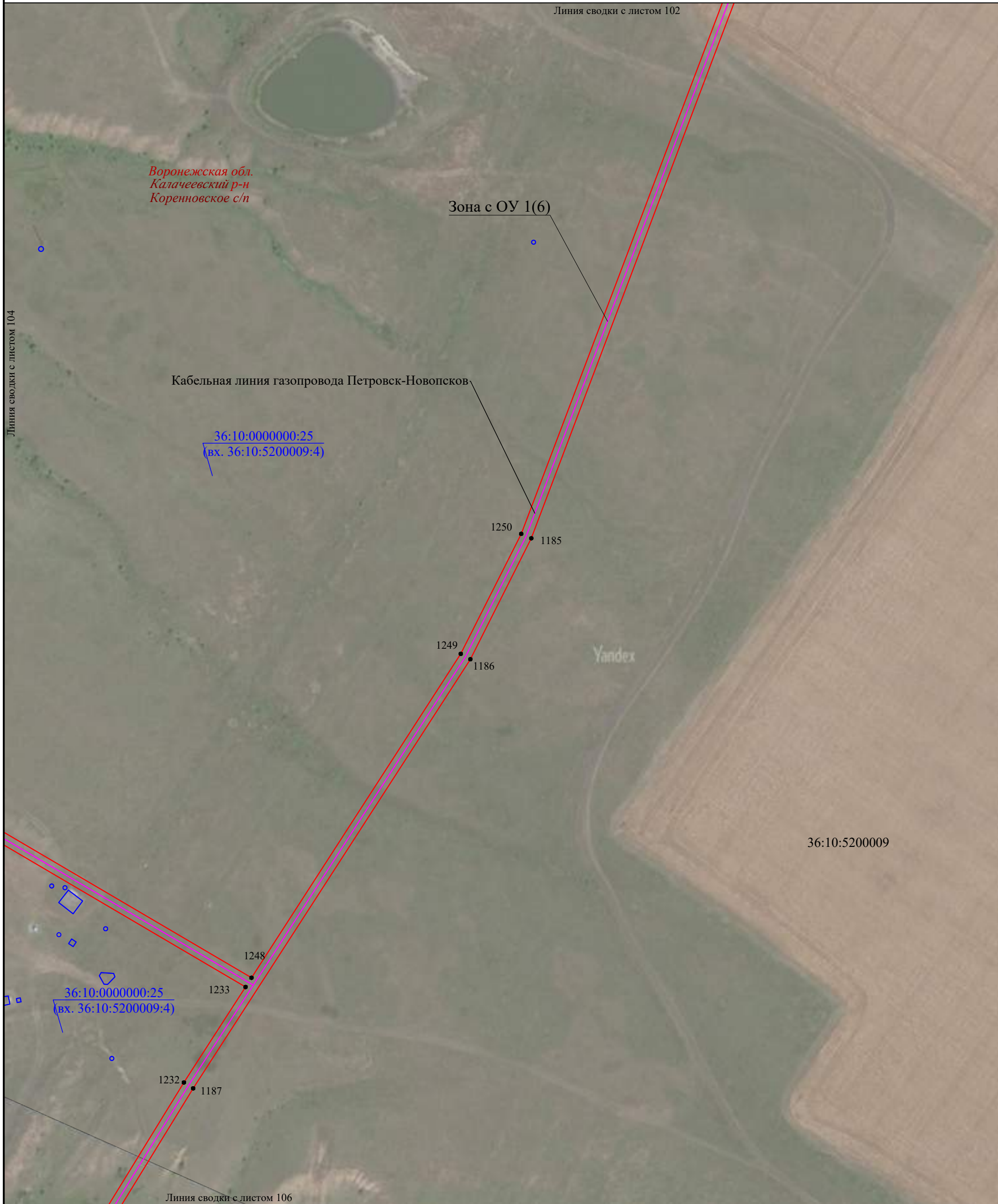
Используемые условные знаки и обозначения:

М 1:2000

- 36:09:0112004 - граница, номер кадастрового квартала
- :185 - граница, номер земельного участка по сведениям ЕГРН
- установленная граница субъекта РФ
- установленная граница муниципального образования
- установленная граница населенных пунктов
- проектная граница публичного сервитута
- 20 - характерная точка границы публичного сервитута
- Воронежская обл. - наименование субъекта РФ,
- Грибановский р-н - наименование муниципального района
- Грибановское г/п - наименование муниципального образования
- Зона с ОУ 1(1) - зона с особыми условиями использования территории
- местоположение инженерного сооружения (линия связи кабельная)



Дата "04" мая 2023 г.



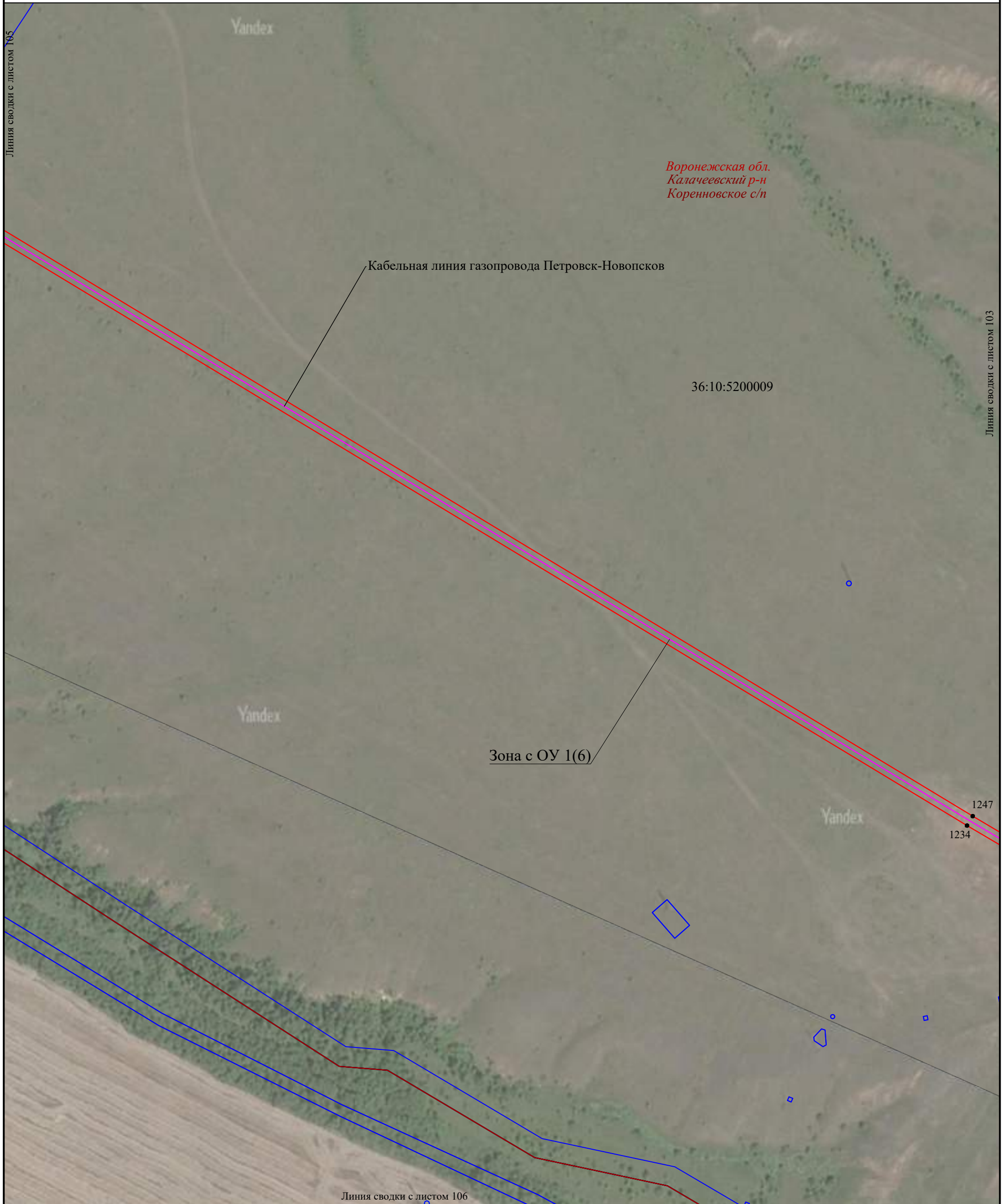
Используемые условные знаки и обозначения:

М 1:2000

- 36:09:0112004 - граница, номер кадастрового квартала
- :185 - граница, номер земельного участка по сведениям ЕГРН
- установленная граница субъекта РФ
- установленная граница муниципального образования
- установленная граница населенных пунктов
- проектная граница публичного сервитута
- 20 - характерная точка границы публичного сервитута
- Воронежская обл. - наименование субъекта РФ,
- Грибановский р-н - наименование муниципального района
- Грибановское г/п - наименование муниципального образования
- Зона с ОУ 1(1) - зона с особыми условиями использования территории
- местоположение инженерного сооружения (линия связи кабельная)



Дата "04" мая 2023 г.



Линия сводки с листом 105

Линия сводки с листом 103

Воронежская обл.
Калачеевский р-н
Коренновское с/п

Кабельная линия газопровода Петровск-Новопсков

36:10:5200009

Зона с ОУ 1(6)

1247
1234

Линия сводки с листом 106

Используемые условные знаки и обозначения:

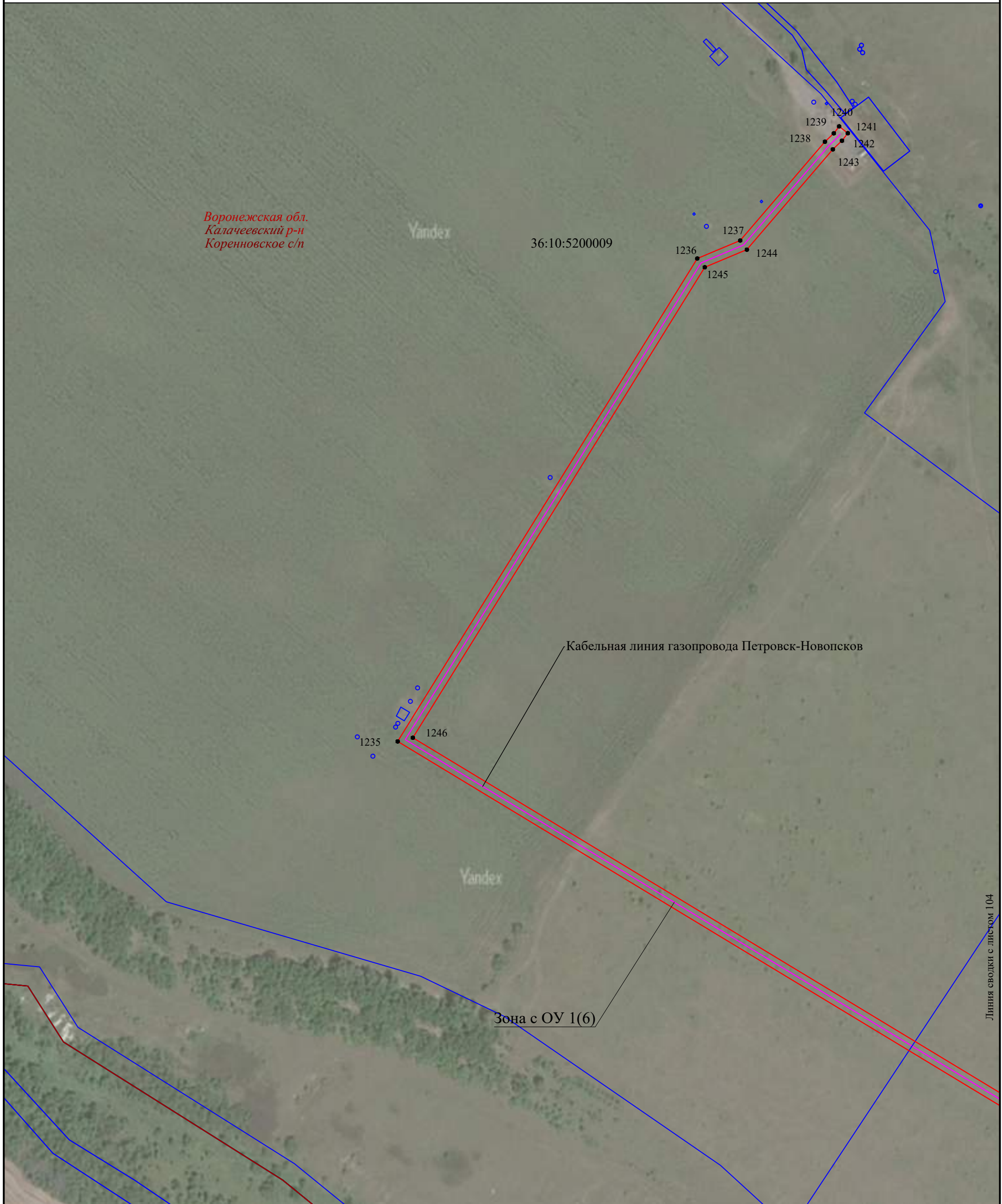
М 1:2000

- 36:09:0112004 - граница, номер кадастрового квартала
- :185 - граница, номер земельного участка по сведениям ЕГРН
- установленная граница субъекта РФ
- установленная граница муниципального образования
- установленная граница населенных пунктов
- проектная граница публичного сервитута
- 20 - характерная точка границы публичного сервитута
- Воронежская обл. - наименование субъекта РФ,
- Грибановский р-н - наименование муниципального района
- Грибановское с/п - наименование муниципального образования
- Зона с ОУ 1(1) - зона с особыми условиями использования территории
- местоположение инженерного сооружения (линия связи кабельная)

Подпись

Место для отрыва листа (для склеивания листа, осуществляемого органами государственной власти области)

Дата "04" мая 2023 г.



Воронежская обл.
Калачеевский р-н
Коренновское с/п

36:10:5200009

Кабельная линия газопровода Петровск-Новопсков

Зона с ОУ 1(6)

Линия сводки с листом 104

Используемые условные знаки и обозначения:

М 1:2000

- 36:09:0112004 - граница, номер кадастрового квартала
- :185 - граница, номер земельного участка по сведениям ЕГРН
- установленная граница субъекта РФ
- установленная граница муниципального образования
- установленная граница населенных пунктов
- проектная граница публичного сервитута
- 20 - характерная точка границы публичного сервитута
- Воронежская обл. - наименование субъекта РФ,
- Грибановский р-н - наименование муниципального района
- Грибановское г/п - наименование муниципального образования
- Зона с ОУ 1(1) - зона с особыми условиями использования территории
- местоположение инженерного сооружения (линия связи кабельная)



Дата "04" мая 2023 г.



Используемые условные знаки и обозначения:

М 1:2000

- 36:09:0112004 - граница, номер кадастрового квартала
- :185 - граница, номер земельного участка по сведениям ЕГРН
- — — — — - установленная граница субъекта РФ
- — — — — - установленная граница муниципального образования
- — — — — - установленная граница населенных пунктов
- — — — — - проектная граница публичного сервитута
- 20 - характерная точка границы публичного сервитута
- Воронежская обл.* - наименование субъекта РФ,
- Грибановский р-н* - наименование муниципального района
- Грибановское с/п* - наименование муниципального образования
- Зона с ОУ 1(1) - зона с особыми условиями использования территории
- — — — — - местоположение инженерного сооружения (линия связи кабельная)



Дата "04" мая 2023 г.



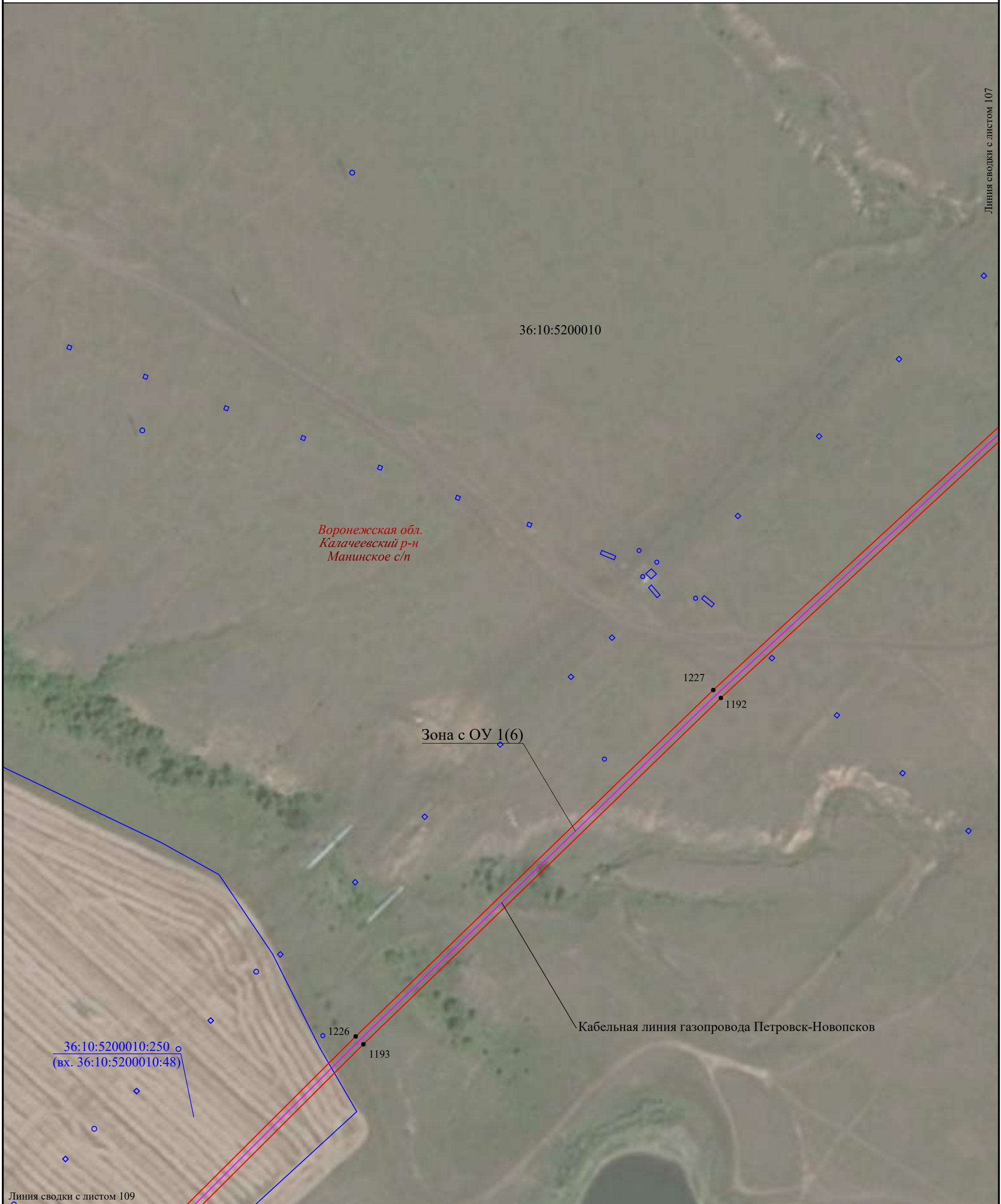
Используемые условные знаки и обозначения:

М 1:2000

- 36:09:0112004 - граница, номер кадастрового квартала
- :185 - граница, номер земельного участка по сведениям ЕГРН
- установленная граница субъекта РФ
- установленная граница муниципального образования
- установленная граница населенных пунктов
- проектная граница публичного сервитута
- 20 - характерная точка границы публичного сервитута
- Воронежская обл. - наименование субъекта РФ,
- Грибановский р-н - наименование муниципального района
- Грибановское г/п - наименование муниципального образования
- Зона с ОУ 1(1) - зона с особыми условиями использования территории
- местоположение инженерного сооружения (линия связи кабельная)



Дата "04" мая 2023 г.



Линия сводки с листом 107

Линия сводки с листом 109

Используемые условные знаки и обозначения:

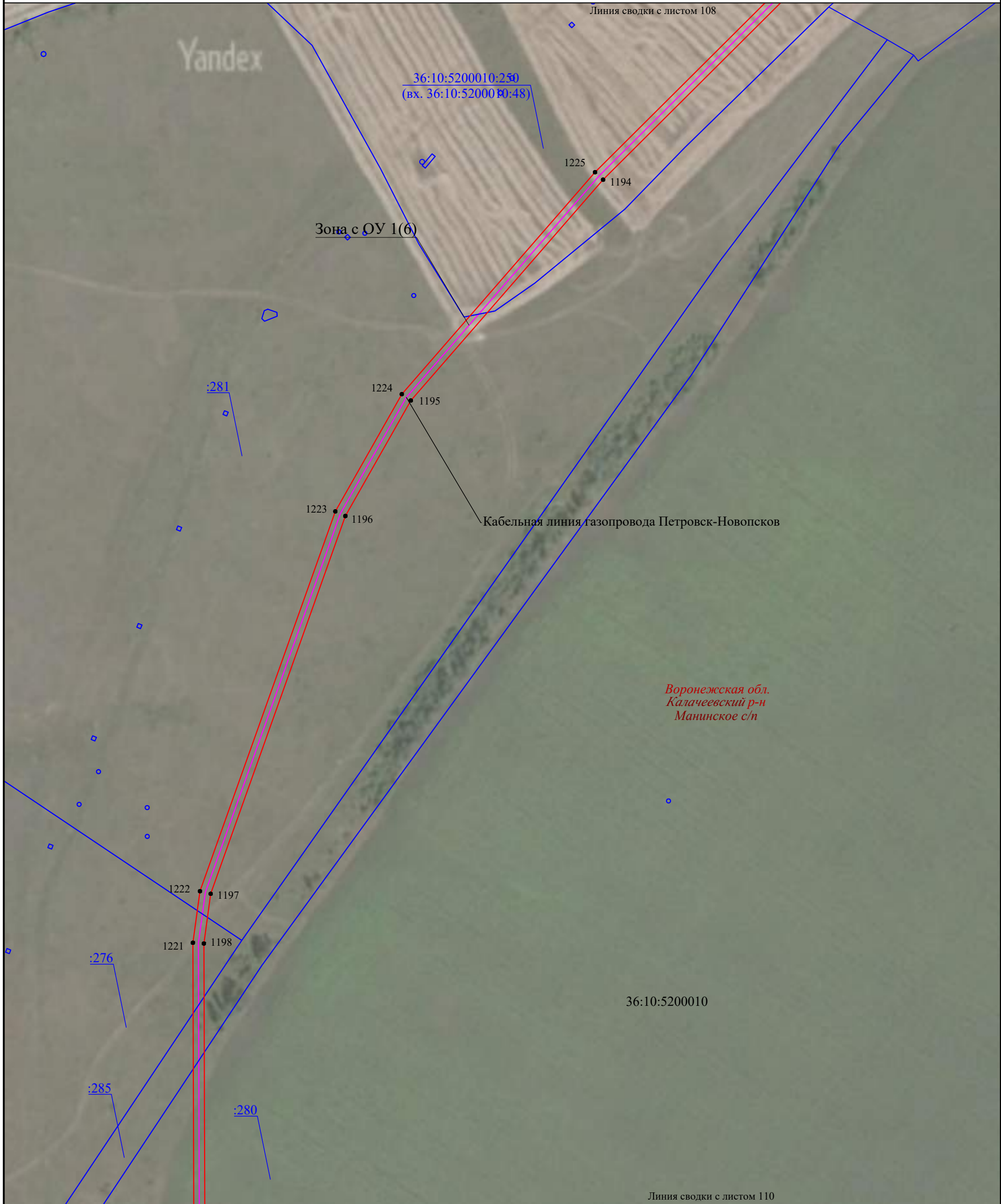
М 1:2000

- 36:09:0112004 - граница, номер кадастрового квартала
- :185 - граница, номер земельного участка по сведениям ЕГРН
- установленная граница субъекта РФ
- установленная граница муниципального образования
- установленная граница населенных пунктов
- проектная граница публичного сервитута
- 20 - характерная точка границы публичного сервитута
- Воронежская обл. - наименование субъекта РФ,
- Грибановский р-н - наименование муниципального района
- Грибановское г/п - наименование муниципального образования
- Зона с ОУ 1(1) - зона с особыми условиями использования территории
- местоположение инженерного сооружения (линия связи кабельная)

Подпись

Место для отрыва листа (для склеивания) листа, составляющего оригинал государственной границы области

Дата "04" мая 2023 г.



Воронежская обл.
Калачеевский р-н
Манинское с/п

36:10:5200010

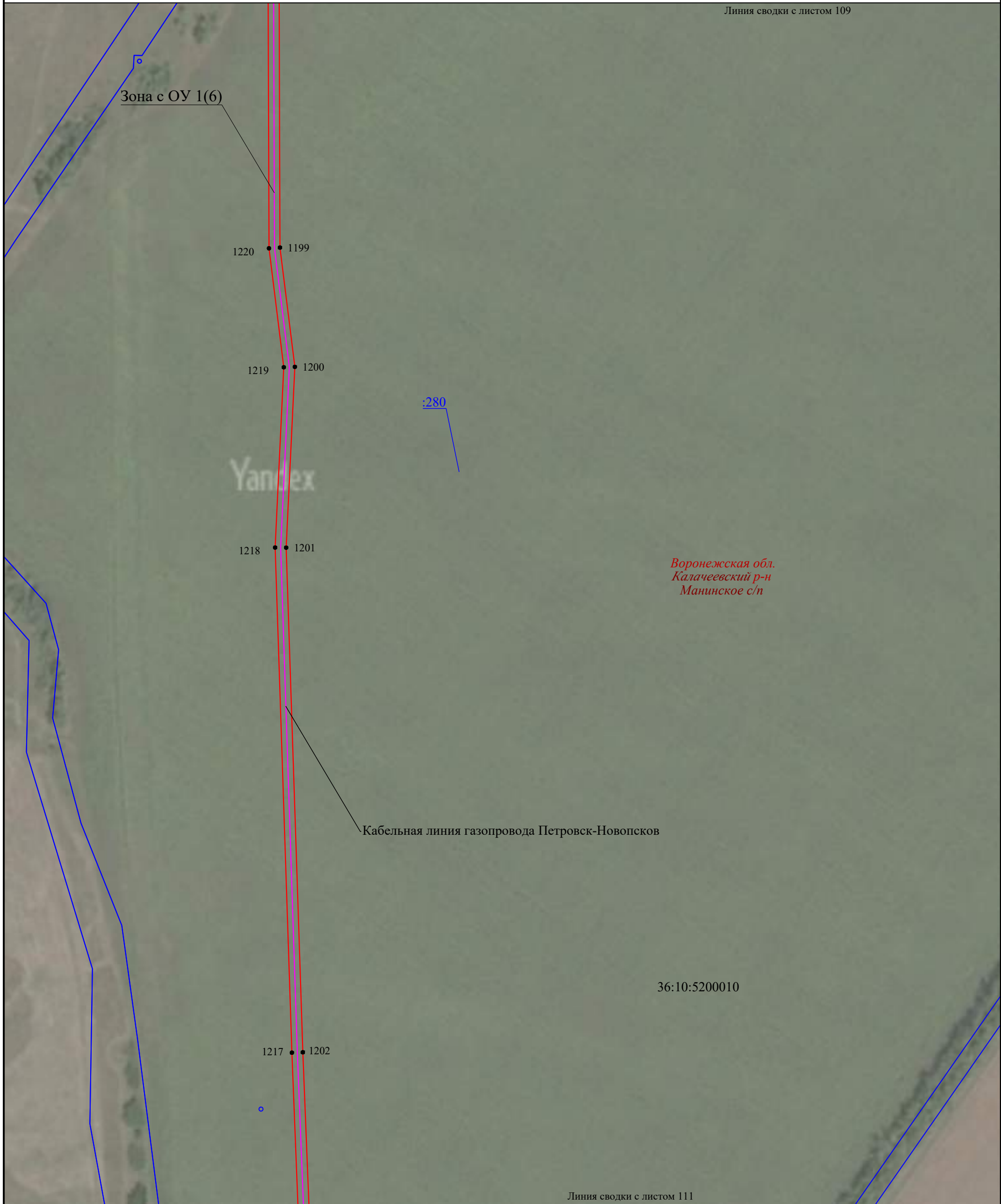
Используемые условные знаки и обозначения:

М 1:2000

- 36:09:0112004 - граница, номер кадастрового квартала
- :185 - граница, номер земельного участка по сведениям ЕГРН
- - установленная граница субъекта РФ
- - установленная граница муниципального образования
- - установленная граница населенных пунктов
- - проектная граница публичного сервитута
- 20 - характерная точка границы публичного сервитута
- Воронежская обл. - наименование субъекта РФ,
- Грибановский р-н - наименование муниципального района
- Грибановское г/п - наименование муниципального образования
- Зона с ОУ 1(1) - зона с особыми условиями использования территории
- - местоположение инженерного сооружения (линия связи кабельная)



Дата "04" мая 2023 г.



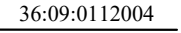











Воронежская обл.
Калачеевский р-н
Манинское с/п

Кабельная линия газопровода Петровск-Новопосков

36:10:5200010

Используемые условные знаки и обозначения:

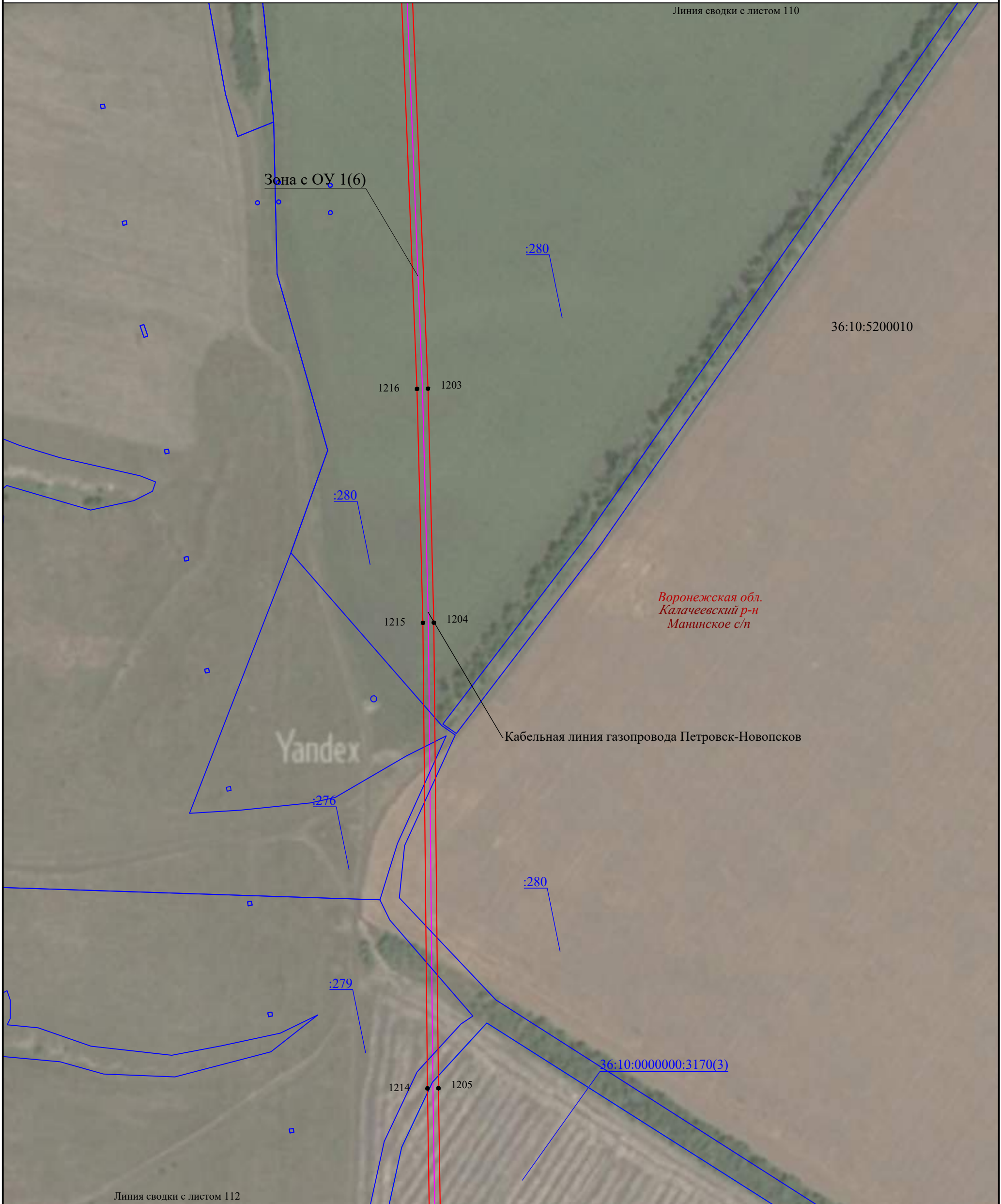
М 1:2000

-  - граница, номер кадастрового квартала
-  - граница, номер земельного участка по сведениям ЕГРН
-  - установленная граница субъекта РФ
-  - установленная граница муниципального образования
-  - установленная граница населенных пунктов
-  - проектная граница публичного сервитута
-  - характерная точка границы публичного сервитута
-  - наименование субъекта РФ,
-  - наименование муниципального района
-  - наименование муниципального образования
-  - зона с особыми условиями использования территории
-  - местоположение инженерного сооружения (линия связи кабельная)

Подпись  

Дата "04" мая 2023 г.

Линия сводки с листом 110



Линия сводки с листом 112

Используемые условные знаки и обозначения:

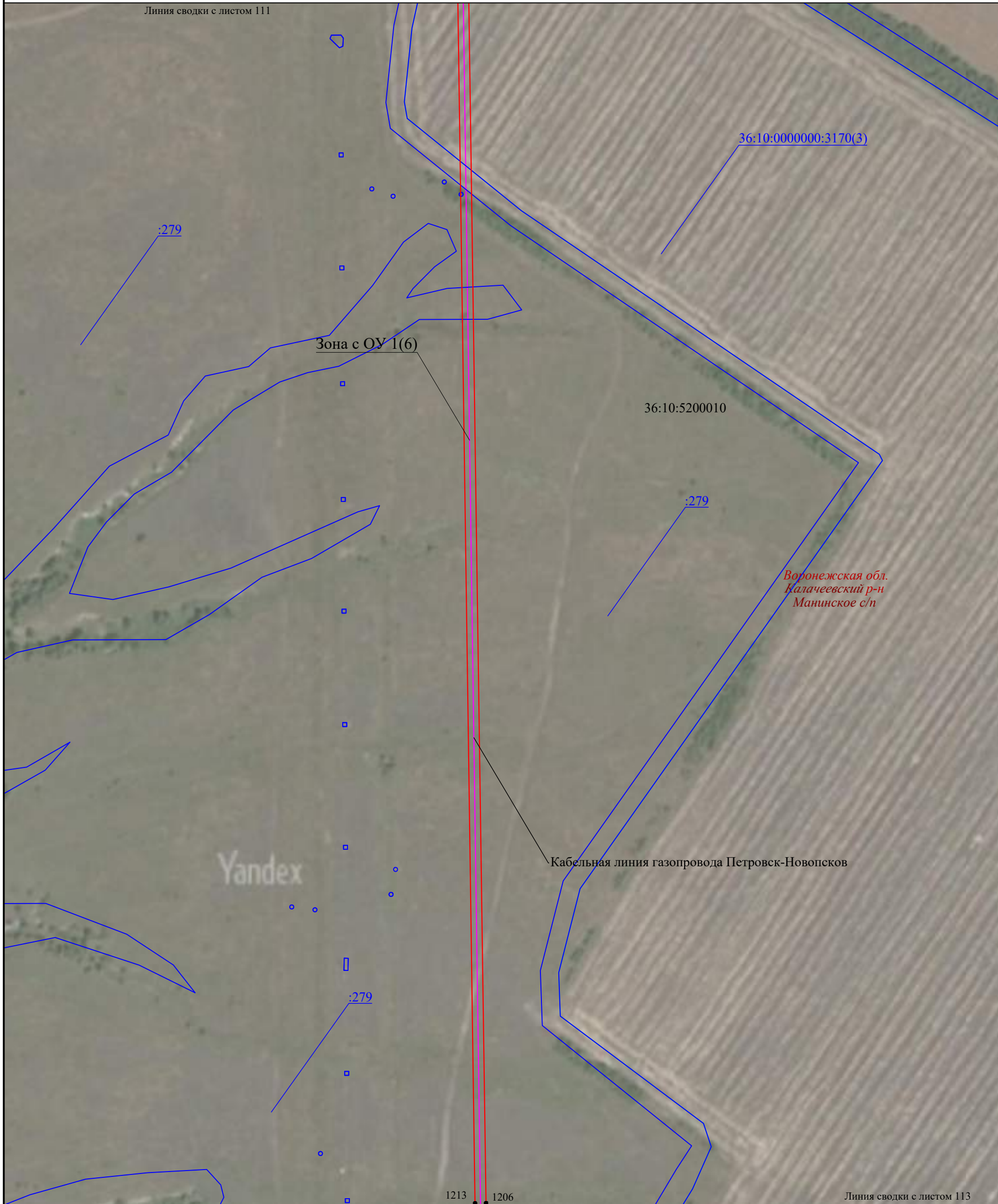
М 1:2000

- 36:09:0112004 - граница, номер кадастрового квартала
- :185 - граница, номер земельного участка по сведениям ЕГРН
- установленная граница субъекта РФ
- установленная граница муниципального образования
- установленная граница населенных пунктов
- проектная граница публичного сервитута
- 20 - характерная точка границы публичного сервитута
- Воронежская обл. - наименование субъекта РФ,
- Грибановский р-н - наименование муниципального района
- Грибановское г/п - наименование муниципального образования
- Зона с ОУ 1(1) - зона с особыми условиями использования территории
- местоположение инженерного сооружения (линия связи кабельная)

Подпись

Место для отрыва листа (для склеивания листа, собственного издания территориальной границы области)

Дата "04" мая 2023 г.



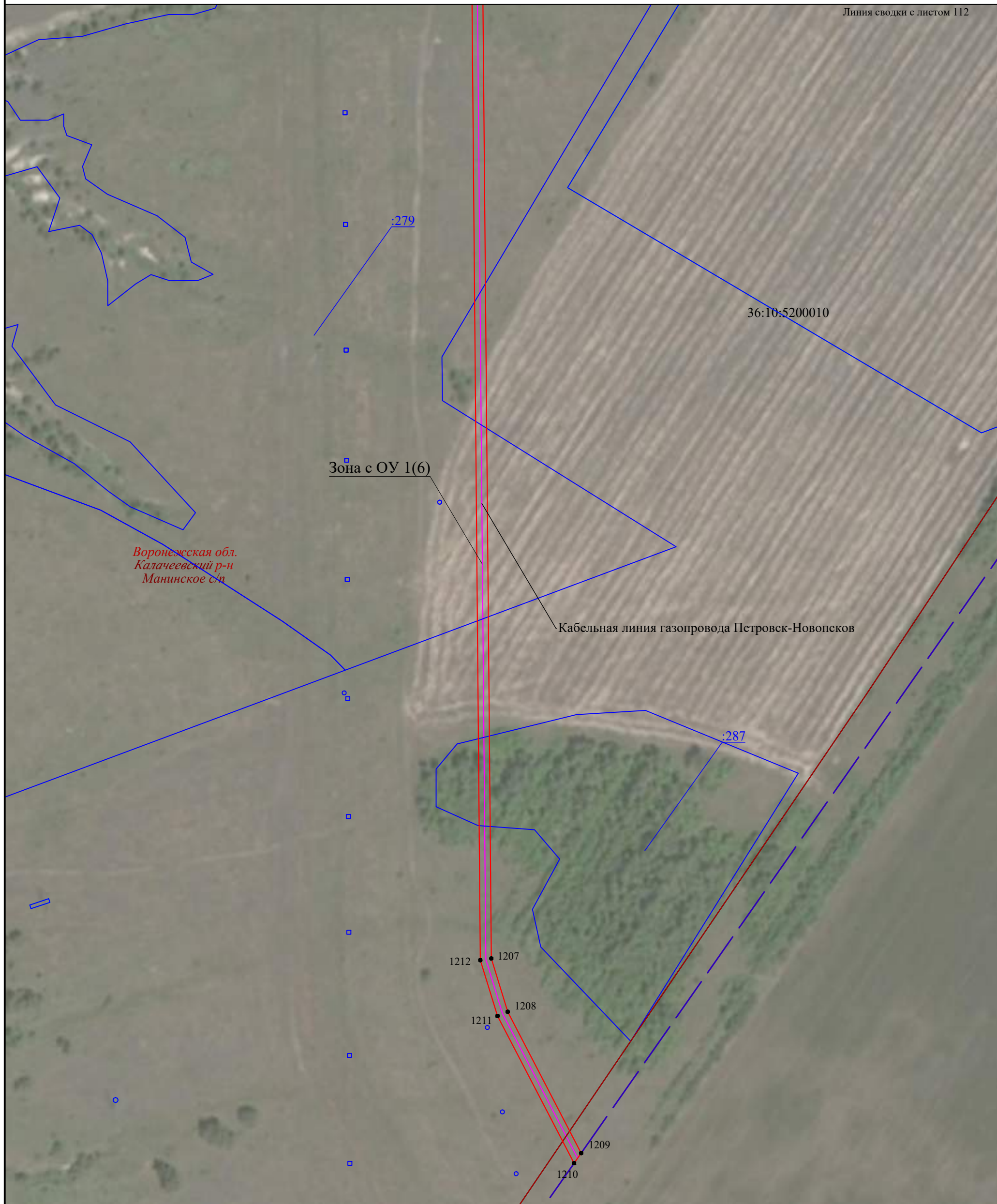
Используемые условные знаки и обозначения:

- | | |
|-------------------------|---|
| <u>36:09:0112004</u> | - граница, номер кадастрового квартала |
| <u>:185</u> | - граница, номер земельного участка по сведениям ЕГРН |
| | - установленная граница субъекта РФ |
| | - установленная граница муниципального образования |
| | - установленная граница населенных пунктов |
| | - проектная граница публичного сервитута |
| ● 20 | - характерная точка границы публичного сервитута |
| <i>Воронежская обл.</i> | - наименование субъекта РФ, |
| <i>Грибановский р-н</i> | - наименование муниципального района |
| <i>Грибановское г/п</i> | - наименование муниципального образования |
| Зона с ОУ 1(1) | - зона с особыми условиями использования территории |
| | - местоположение инженерного сооружения (линия связи кабельная) |

М 1:2000



Дата "04" мая 2023 г.



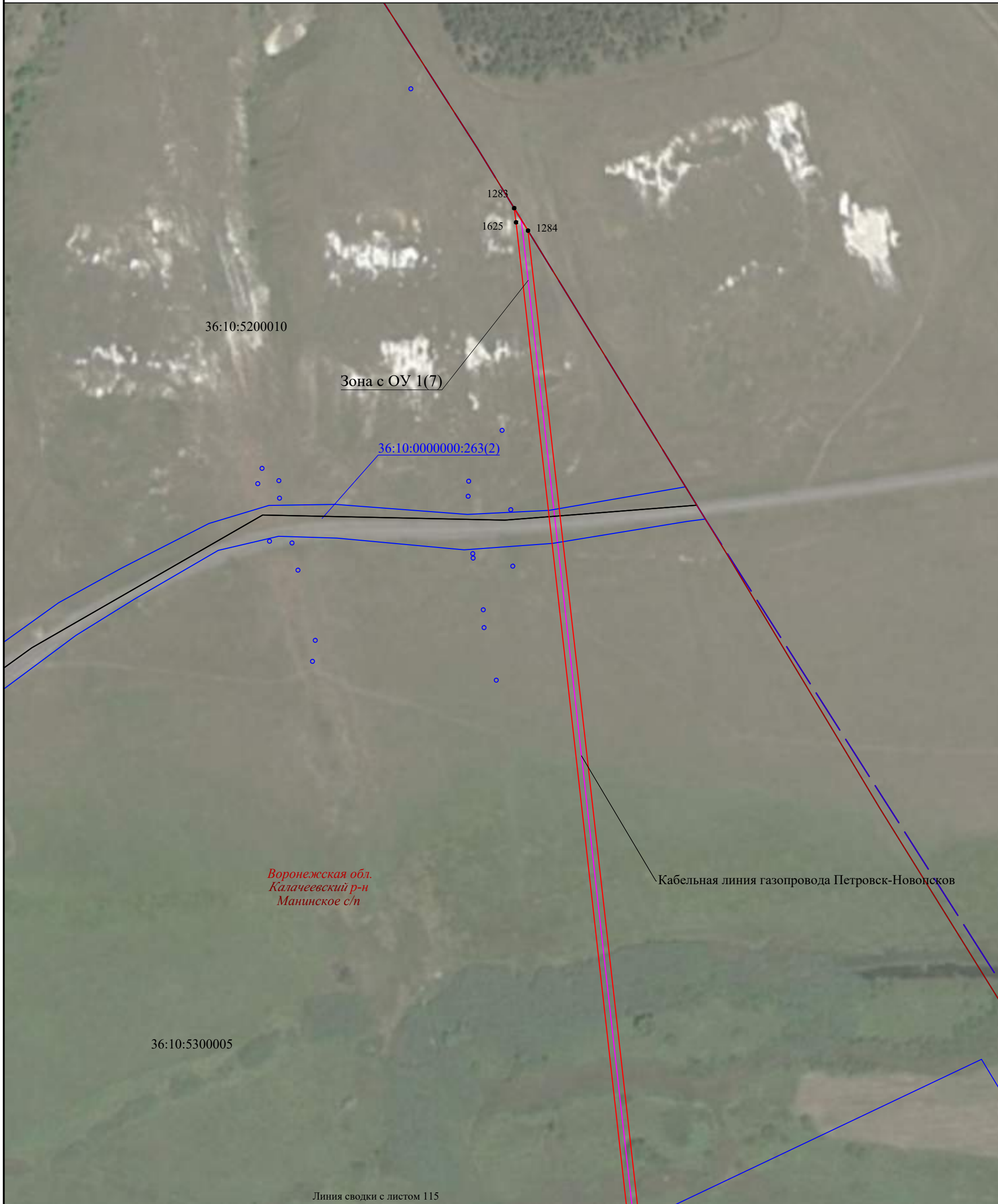
Используемые условные знаки и обозначения:

- | | |
|-------------------------|---|
| | - граница, номер кадастрового квартала |
| | - граница, номер земельного участка по сведениям ЕГРН |
| | - установленная граница субъекта РФ |
| | - установленная граница муниципального образования |
| | - установленная граница населенных пунктов |
| | - проектная граница публичного сервитута |
| | - характерная точка границы публичного сервитута |
| <i>Воронежская обл.</i> | - наименование субъекта РФ, |
| <i>Грибановский р-н</i> | - наименование муниципального района |
| <i>Грибановское г/п</i> | - наименование муниципального образования |
| Зона с ОУ 1(1) | - зона с особыми условиями использования территории |
| | - местоположение инженерного сооружения (линия связи кабельная) |

М 1:2000



Дата "04" мая 2023 г.



*Воронежская обл.
Калачеевский р-н
Манинское с/п*

Кабельная линия газопровода Петровск-Новоцков

Линия сводки с листом 115

Используемые условные знаки и обозначения:

М 1:2000

- 36:09:0112004 - граница, номер кадастрового квартала
- :185 - граница, номер земельного участка по сведениям ЕГРН
- установленная граница субъекта РФ
- установленная граница муниципального образования
- установленная граница населенных пунктов
- проектная граница публичного сервитута
- 20 - характеристическая точка границы публичного сервитута
- Воронежская обл.* - наименование субъекта РФ,
- Грибановский р-н* - наименование муниципального района
- Грибановское г/п* - наименование муниципального образования
- Зона с ОУ 1(1) - зона с особыми условиями использования территории
- местоположение инженерного сооружения (линия связи кабельная)



Дата "04" мая 2023 г.



Используемые условные знаки и обозначения:

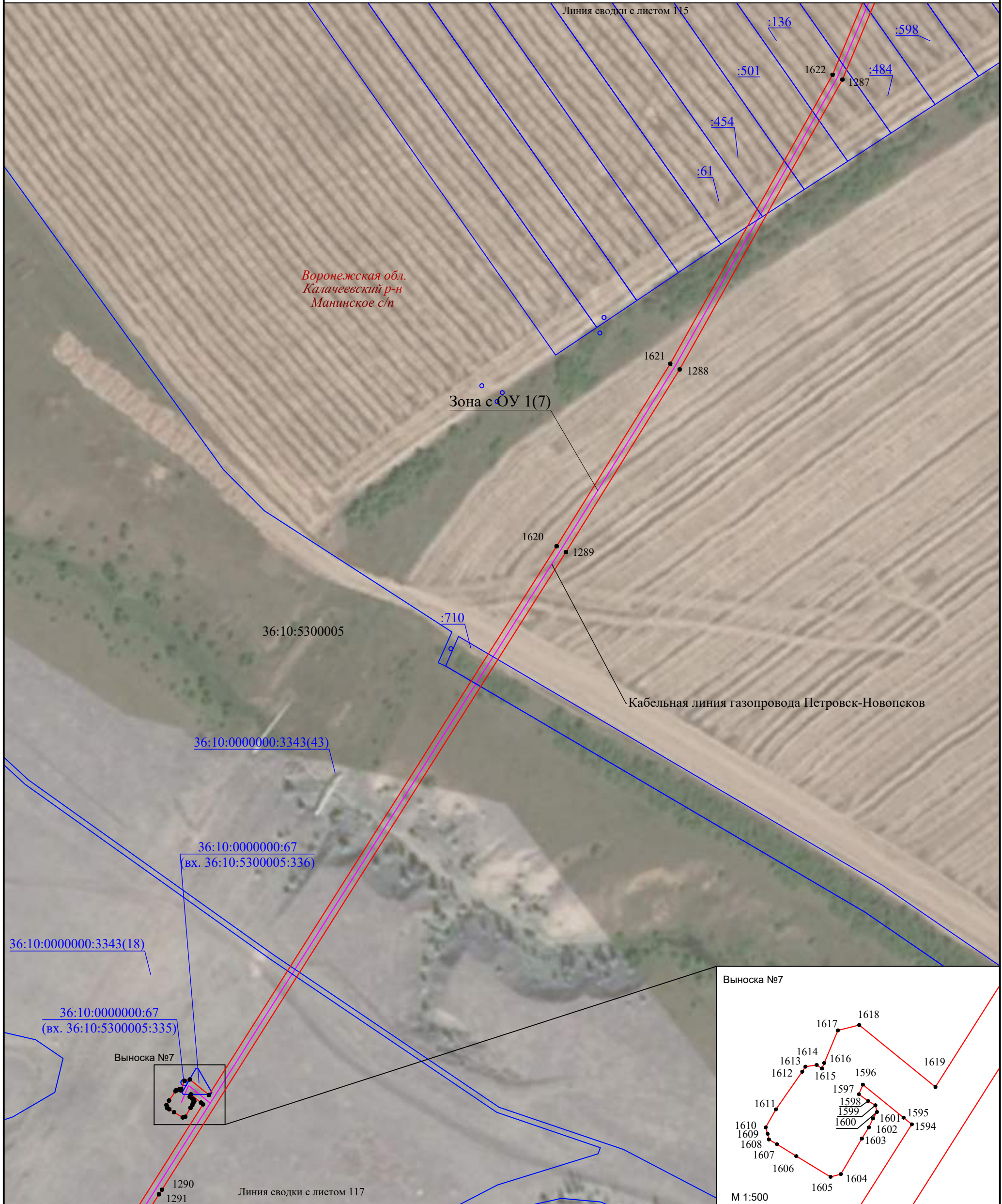
М 1:2000

- 36:09:0112004 - граница, номер кадастрового квартала
- :185 - граница, номер земельного участка по сведениям ЕГРН
- — — — — - установленная граница субъекта РФ
- — — — — - установленная граница муниципального образования
- — — — — - установленная граница населенных пунктов
- — — — — - проектная граница публичного сервитута
- 20 - характеристическая точка границы публичного сервитута
- Воронежская обл.* - наименование субъекта РФ,
- Грибановский р-н* - наименование муниципального района
- Грибановское г/п* - наименование муниципального образования
- Зона с ОУ 1(1) - зона с особыми условиями использования территории
- — — — — - местоположение инженерного сооружения (линия связи кабельная)

Подпись  

Место для отрыва листа (для склеивания) листа, содержащего описание местоположения границы области

Дата "04" мая 2023 г.



Используемые условные знаки и обозначения:

- 36:09:0112004 - граница, номер кадастрового квартала
- :185 - граница, номер земельного участка по сведениям ЕГРН
- установленная граница субъекта РФ
- установленная граница муниципального образования
- установленная граница населенных пунктов
- проектная граница публичного сервитута
- 20 - характерная точка границы публичного сервитута
- Воронежская обл. - наименование субъекта РФ,
- Грибановский р-н - наименование муниципального района
- Грибановское г/п - наименование муниципального образования
- Зона с ОУ 1(1) - зона с особыми условиями использования территории
- местоположение инженерного сооружения (линия связи кабельная)

М 1:2000

Подпись

Дата "04" мая 2023 г.



Линия сводки с листом 120

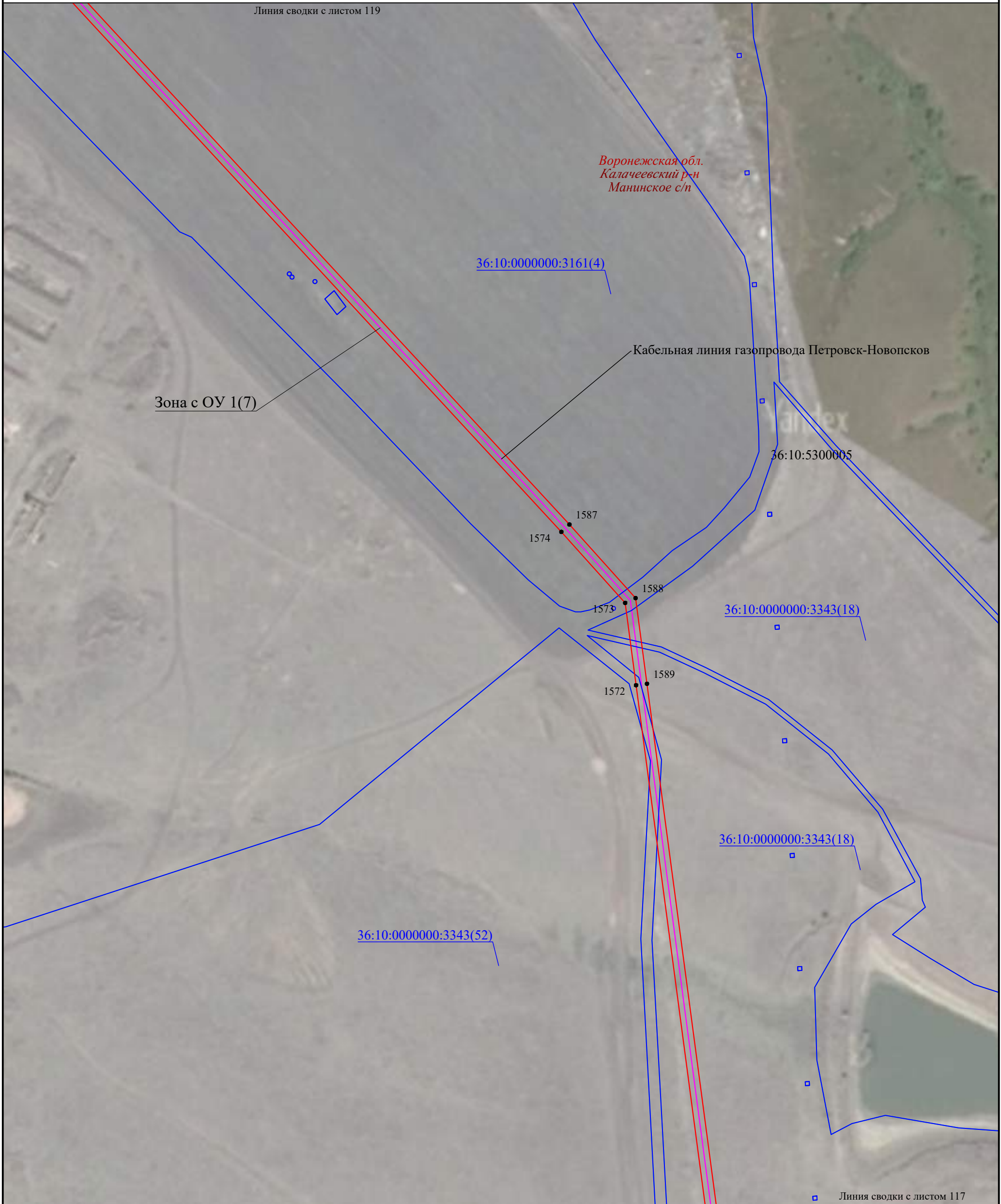
Используемые условные знаки и обозначения:

- 36:09:0112004 - граница, номер кадастрового квартала
- :185 - граница, номер земельного участка по сведениям ЕГРН
- установленная граница субъекта РФ
- установленная граница муниципального образования
- установленная граница населенных пунктов
- проектная граница публичного сервитута
- 20 - характеристическая точка границы публичного сервитута
- Воронежская обл. - наименование субъекта РФ,
- Грибановский р-н - наименование муниципального района
- Грибановское г/п - наименование муниципального образования
- Зона с ОУ 1(1) - зона с особыми условиями использования территории
- местоположение инженерного сооружения (линия связи кабельная)

М 1:2000

Подпись

Дата "04" мая 2023 г.



Используемые условные знаки и обозначения:

М 1:2000

- 36:09:0112004 - граница, номер кадастрового квартала
- :185 - граница, номер земельного участка по сведениям ЕГРН
- установленная граница субъекта РФ
- установленная граница муниципального образования
- установленная граница населенных пунктов
- проектная граница публичного сервитута
- 20 - характерная точка границы публичного сервитута
- Воронежская обл. - наименование субъекта РФ,
- Грибановский р-н - наименование муниципального района
- Грибановское г/п - наименование муниципального образования
- Зона с ОУ 1(1) - зона с особыми условиями использования территории
- местоположение инженерного сооружения (линия связи кабельная)

Подпись

Место для отрыва листа (для склеивания) листа, содержащего описание местоположения границ области

Дата "04" мая 2023 г.



Линия сводки с листом 118

Используемые условные знаки и обозначения:

М 1:2000

- 36:09:0112004 - граница, номер кадастрового квартала
- :185 - граница, номер земельного участка по сведениям ЕГРН
- установленная граница субъекта РФ
- установленная граница муниципального образования
- установленная граница населенных пунктов
- проектная граница публичного сервитута
- 20 - характерная точка границы публичного сервитута
- Воронежская обл. - наименование субъекта РФ,
- Грибановский р-н - наименование муниципального района
- Грибановское г/п - наименование муниципального образования
- Зона с ОУ 1(1) - зона с особыми условиями использования территории
- местоположение инженерного сооружения (линия связи кабельная)

Подпись

Место для отрыва листа (для склеивания листа, собственного издания, воспроизведения границы области)

Дата "04" мая 2023 г.



Линия сводки с листом 121

Линия сводки с листом 117

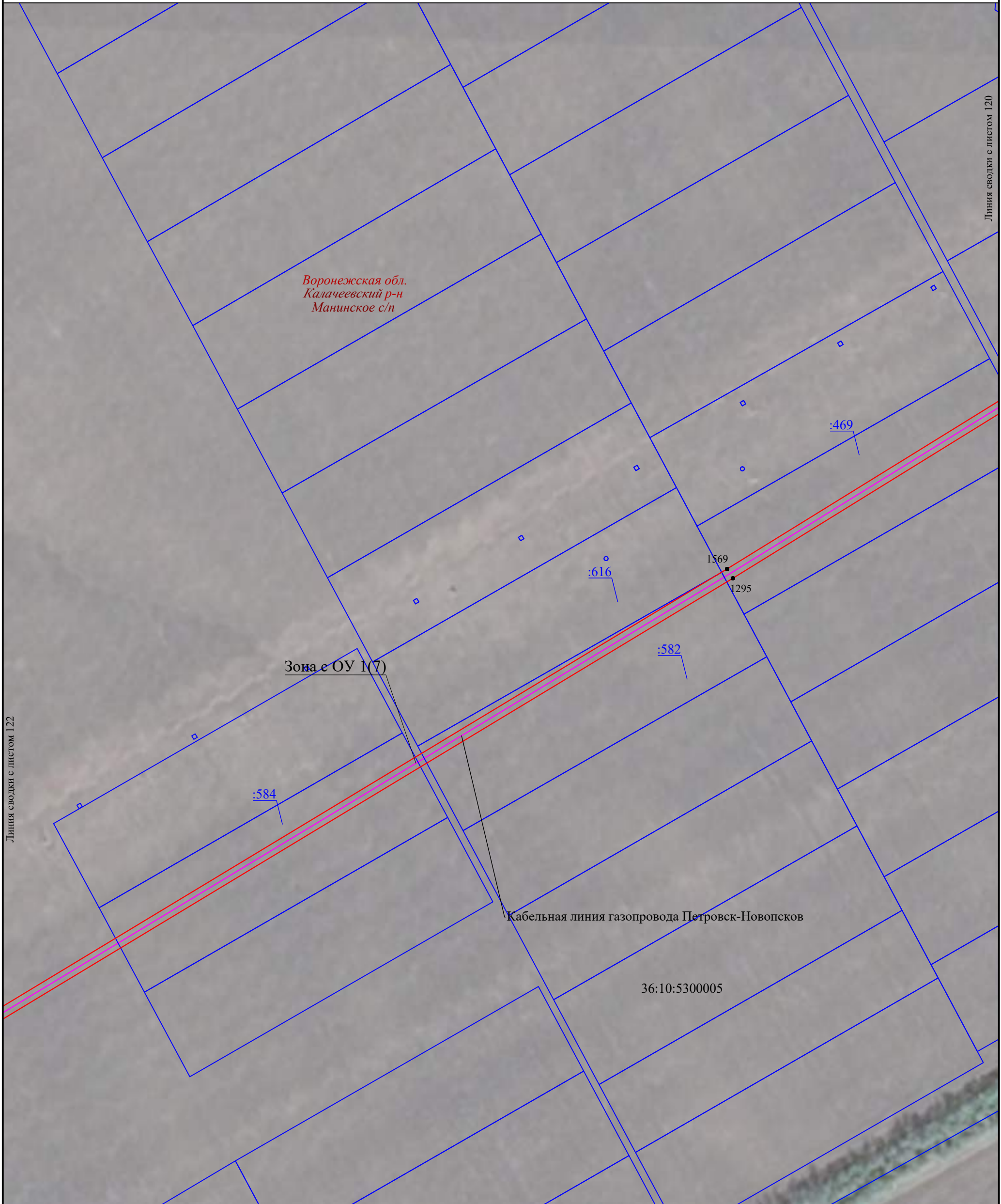
Используемые условные знаки и обозначения:

М 1:2000

- 36:09:0112004 - граница, номер кадастрового квартала
- :185 - граница, номер земельного участка по сведениям ЕГРН
- — — — — - установленная граница субъекта РФ
- — — — — - установленная граница муниципального образования
- — — — — - установленная граница населенных пунктов
- — — — — - проектная граница публичного сервитута
- 20 - характерная точка границы публичного сервитута
- Воронежская обл.* - наименование субъекта РФ,
- Грибановский р-н* - наименование муниципального района
- Грибановское г/п* - наименование муниципального образования
- Зона с ОУ 1(1) - зона с особыми условиями использования территории
- — — — — - местоположение инженерного сооружения (линия связи кабельная)

Подпись  

Дата "04" мая 2023 г.



Используемые условные знаки и обозначения:

М 1:2000

- 36:09:0112004 - граница, номер кадастрового квартала
- :185 - граница, номер земельного участка по сведениям ЕГРН
- установленная граница субъекта РФ
- установленная граница муниципального образования
- установленная граница населенных пунктов
- проектная граница публичного сервитута
- 20 - характерная точка границы публичного сервитута
- Воронежская обл. - наименование субъекта РФ,
- Грибановский р-н - наименование муниципального района
- Грибановское г/п - наименование муниципального образования
- Зона с ОУ 1(1) - зона с особыми условиями использования территории
- местоположение инженерного сооружения (линия связи кабельная)

Подпись

Место для отрыва листа (для склеивания) листа.
Соблюдение порядка изготовления границ области

Дата "04" мая 2023 г.



Линия сводки с листом 123

Линия сводки с листом 121

Используемые условные знаки и обозначения:

М 1:2000

- 36:09:0112004 - граница, номер кадастрового квартала
- :185 - граница, номер земельного участка по сведениям ЕГРН
- — — — — - установленная граница субъекта РФ
- — — — — - установленная граница муниципального образования
- — — — — - установленная граница населенных пунктов
- — — — — - проектная граница публичного сервитута
- 20 - характерная точка границы публичного сервитута
- Воронежская обл.* - наименование субъекта РФ,
- Грибановский р-н* - наименование муниципального района
- Грибановское г/п* - наименование муниципального образования
- Зона с ОУ 1(1) - зона с особыми условиями использования территории
- — — — — - местоположение инженерного сооружения (линия связи кабельная)

Подпись  

Дата "04" мая 2023 г.



Используемые условные знаки и обозначения:

- 36:09:0112004 - граница, номер кадастрового квартала
- :185 - граница, номер земельного участка по сведениям ЕГРН
- установленная граница субъекта РФ
- установленная граница муниципального образования
- установленная граница населенных пунктов
- проектная граница публичного сервитута
- 20 - характерная точка границы публичного сервитута
- Воронежская обл. - наименование субъекта РФ,
- Грибановский р-н - наименование муниципального района
- Грибановское г/п - наименование муниципального образования
- Зона с ОУ 1(1) - зона с особыми условиями использования территории
- местоположение инженерного сооружения (линия связи кабельная)

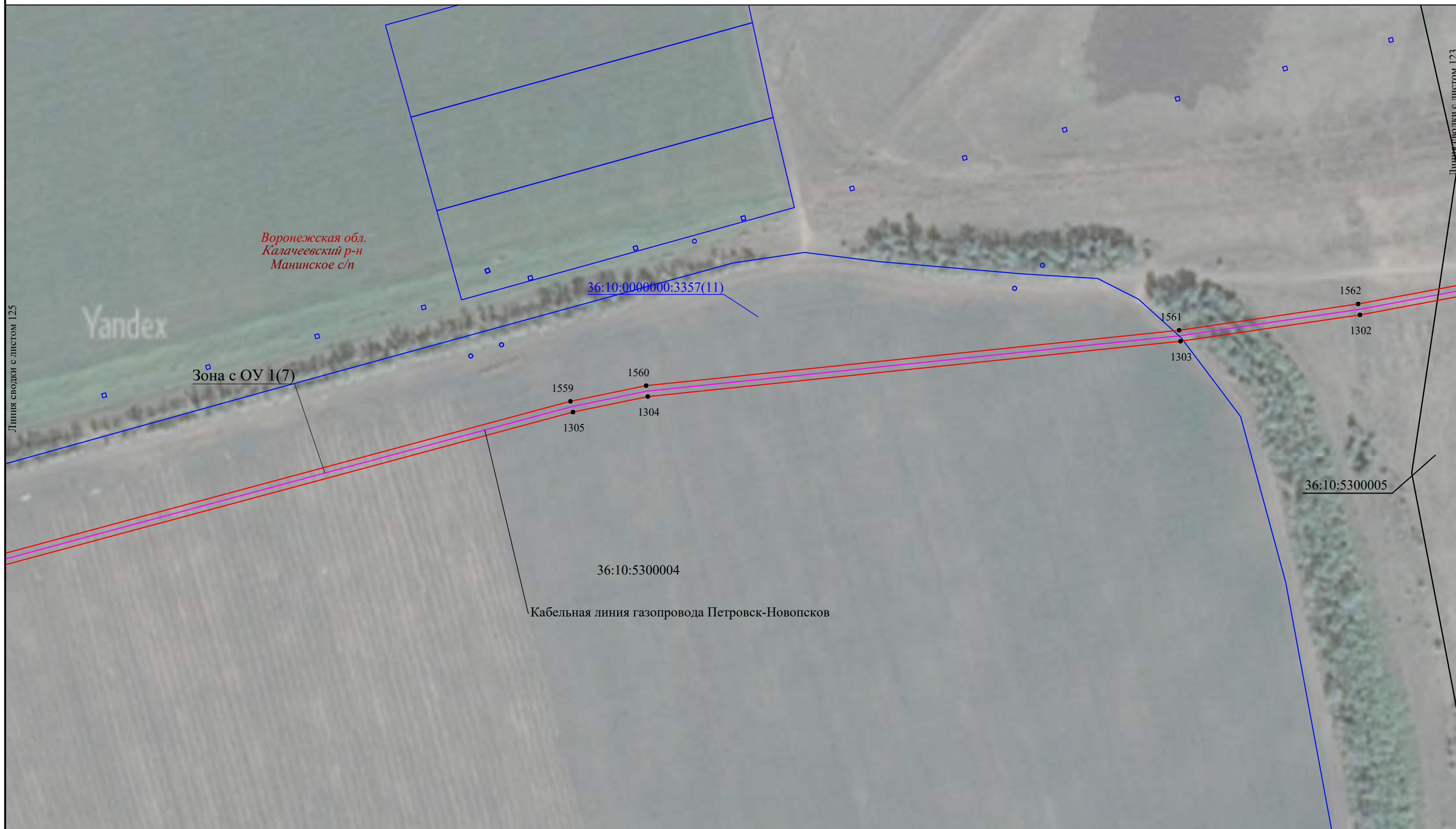
М 1:2000



Дата "04" мая 2023 г.








Раздел 4. Схема расположения границ публичного сервитута


Выносной лист 124



М 1:2000

Используемые условные знаки и обозначения:

-  - граница, номер кадастрового квартала
-  - граница, номер земельного участка по сведениям ЕГРН
-  - установленная граница субъекта РФ
-  - установленная граница муниципального образования
-  - установленная граница населенных пунктов
-  - проектная граница публичного сервитута
-  - характерная точка границы публичного сервитута

- Воронежская обл.* - наименование субъекта РФ,
- Грибановский р-н* - наименование муниципального района
- Грибановское г/п* - наименование муниципального образования
- Зона с ОУ 1(1) - зона с особыми условиями использования территории
-  - местоположение инженерного сооружения (линия связи кабельная)

Подпись  

Место для отправки копии (для заказчика) или,
оставленного по адресу местонахождения заказчика объекта

Дата "04" мая 2023 г.



Линия сводки с листом 126

Линия сводки с листом 124

М 1:2000

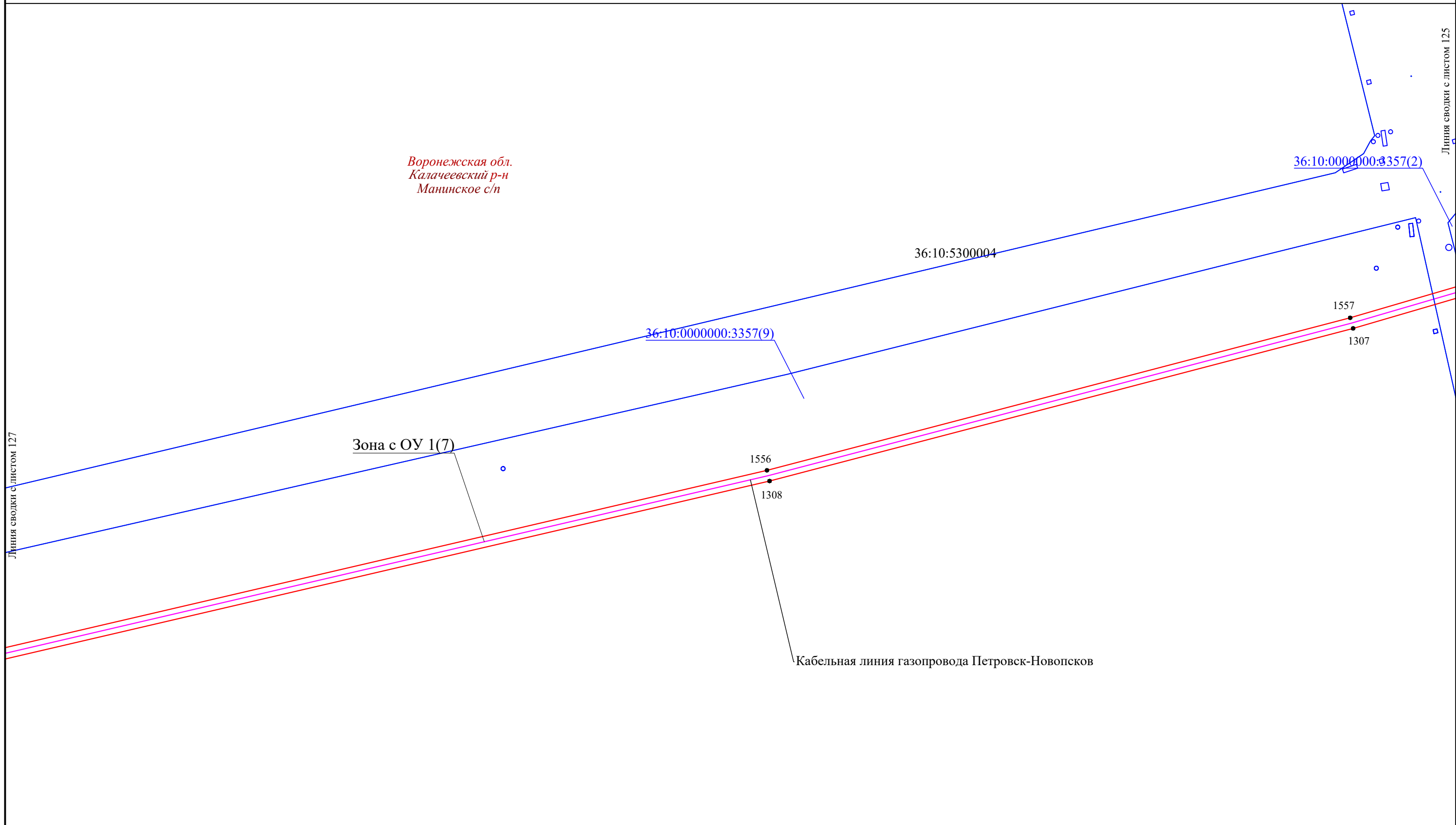
Используемые условные знаки и обозначения:

- 36:09:0112004 - граница, номер кадастрового квартала
- :185 - граница, номер земельного участка по сведениям ЕГРН
- установленная граница субъекта РФ
- установленная граница муниципального образования
- установленная граница населенных пунктов
- проектная граница публичного сервитута
- 20 - характерная точка границы публичного сервитута

- Воронежская обл.* - наименование субъекта РФ,
- Грибановский р-н* - наименование муниципального района
- Грибановское г/п* - наименование муниципального образования
- Зона с ОУ 1(1) - зона с особыми условиями использования территории
- местоположение инженерного сооружения (линия связи кабельная)

Подпись
 Место для оттиска печати (при наличии) или,
 составленного по форме местонахождения границ области

Дата "04" мая 2023 г.



Воронежская обл.
Калачеевский р-н
Манинское с/п

Зона с ОУ 1(7)

Кабельная линия газопровода Петровск-Новопсков

М 1:2000

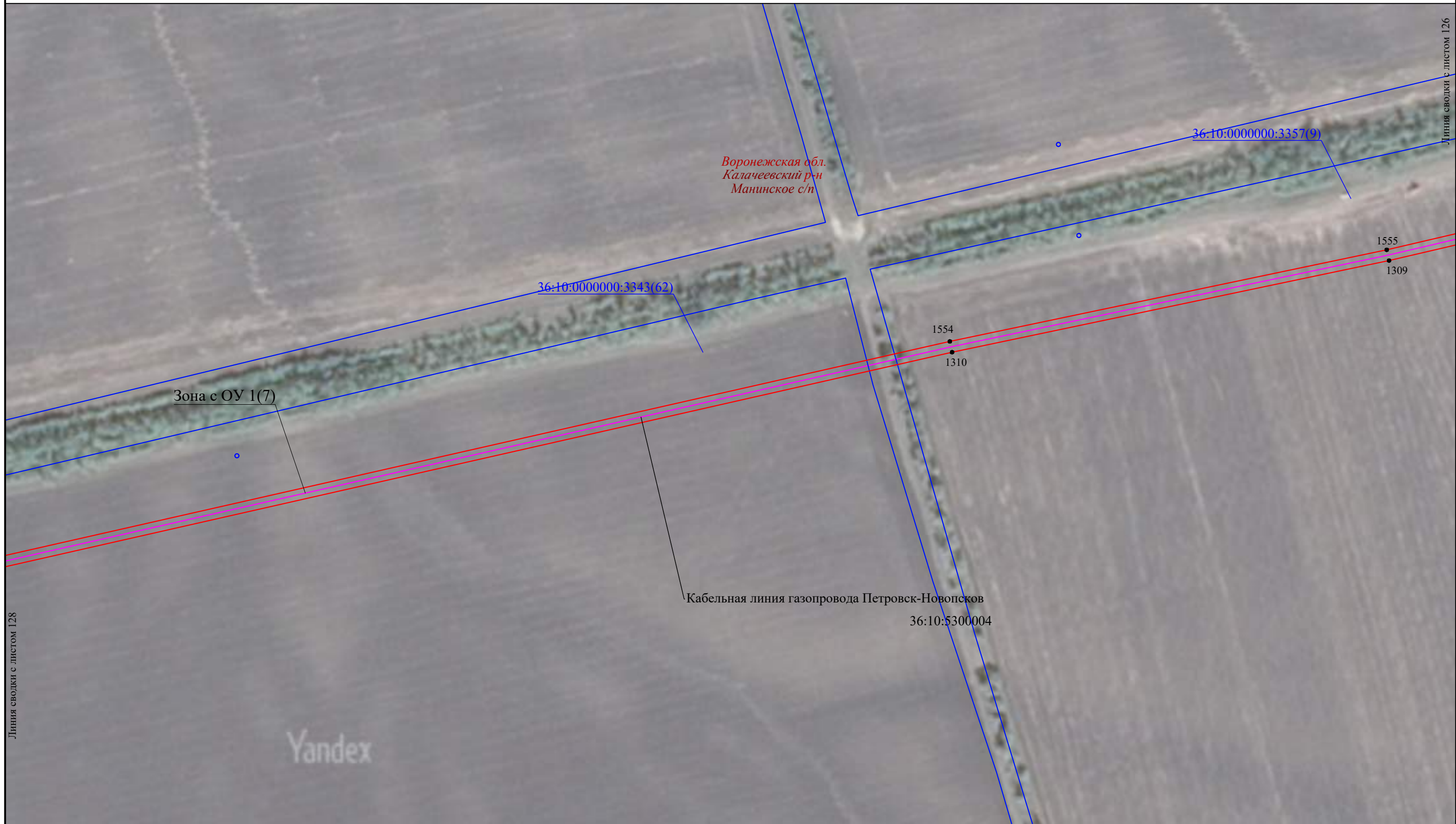
Используемые условные знаки и обозначения:

- 36:09:0112004 - граница, номер кадастрового квартала
- :185 - граница, номер земельного участка по сведениям ЕГРН
- установленная граница субъекта РФ
- установленная граница муниципального образования
- установленная граница населенных пунктов
- проектная граница публичного сервитута
- 20 - характерная точка границы публичного сервитута

- Воронежская обл.* - наименование субъекта РФ,
- Грибановский р-н* - наименование муниципального района
- Грибановское г/п* - наименование муниципального образования
- Зона с ОУ 1(1) - зона с особыми условиями использования территории
- местоположение инженерного сооружения (линия связи кабельная)



Дата "04" мая 2023 г.



Линия сводки с листом 128

Линия сводки с листом 126

Используемые условные знаки и обозначения:

- 36:09:0112004 - граница, номер кадастрового квартала
- :185 - граница, номер земельного участка по сведениям ЕГРН
- установленная граница субъекта РФ
- установленная граница муниципального образования
- установленная граница населенных пунктов
- проектная граница публичного сервитута
- 20 - характерная точка границы публичного сервитута

- Воронежская обл.* - наименование субъекта РФ,
- Грибановский р-н* - наименование муниципального района
- Грибановское г/п* - наименование муниципального образования
- Зона с ОУ 1(1) - зона с особыми условиями использования территории
- местоположение инженерного сооружения (линия связи кабельная)

М 1:2000

Подпись  

Дата "04" мая 2023 г.



Линия сводки с листом 129

Линия сводки с листом 127

М 1:2000

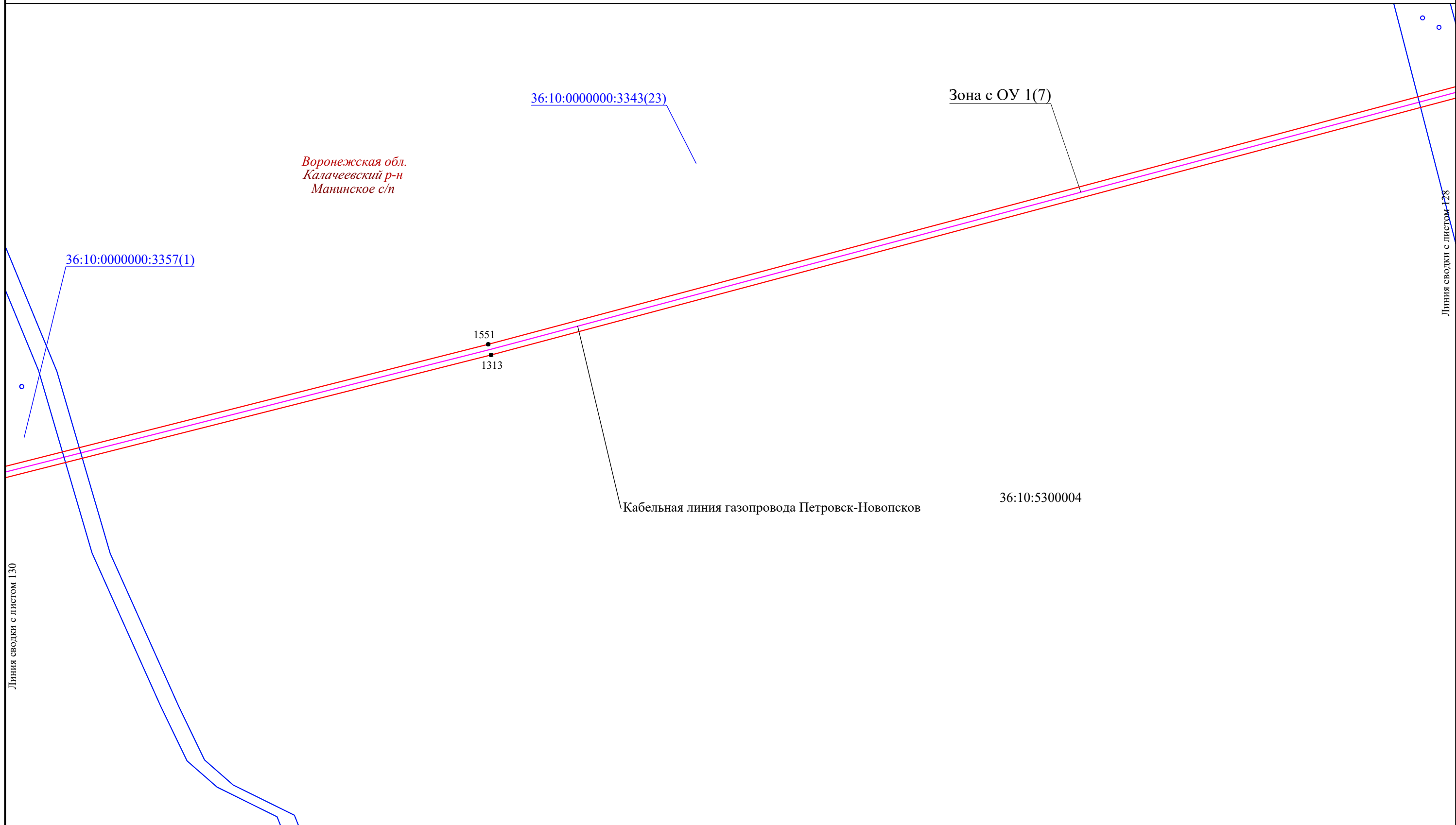
Используемые условные знаки и обозначения:

- 36:09:0112004 - граница, номер кадастрового квартала
- :185 - граница, номер земельного участка по сведениям ЕГРН
- установленная граница субъекта РФ
- установленная граница муниципального образования
- установленная граница населенных пунктов
- проектная граница публичного сервитута
- 20 - характерная точка границы публичного сервитута

- Воронежская обл.* - наименование субъекта РФ,
- Грибановский р-н* - наименование муниципального района
- Грибановское г/п* - наименование муниципального образования
- Зона с ОУ 1(1) - зона с особыми условиями использования территории
- местоположение инженерного сооружения (линия связи кабельная)

Подпись  

Дата "04" мая 2023 г.



Используемые условные знаки и обозначения:

М 1:2000

- 36:09:0112004 - граница, номер кадастрового квартала
- :185 - граница, номер земельного участка по сведениям ЕГРН
- — — — — - установленная граница субъекта РФ
- — — — — - установленная граница муниципального образования
- — — — — - установленная граница населенных пунктов
- — — — — - проектная граница публичного сервитута
- 20 - характерная точка границы публичного сервитута

- Воронежская обл.* - наименование субъекта РФ,
- Грибановский р-н* - наименование муниципального района
- Грибановское г/п* - наименование муниципального образования
- Зона с ОУ 1(1) - зона с особыми условиями использования территории
- — — — — - местоположение инженерного сооружения (линия связи кабельная)



Дата "04" мая 2023 г.



Линия сводки с листом 131

Линия сводки с листом 129

Используемые условные знаки и обозначения:

- 36:09:0112004 - граница, номер кадастрового квартала
- :185 - граница, номер земельного участка по сведениям ЕГРН
- установленная граница субъекта РФ
- установленная граница муниципального образования
- установленная граница населенных пунктов
- проектная граница публичного сервитута
- 20 - характерная точка границы публичного сервитута

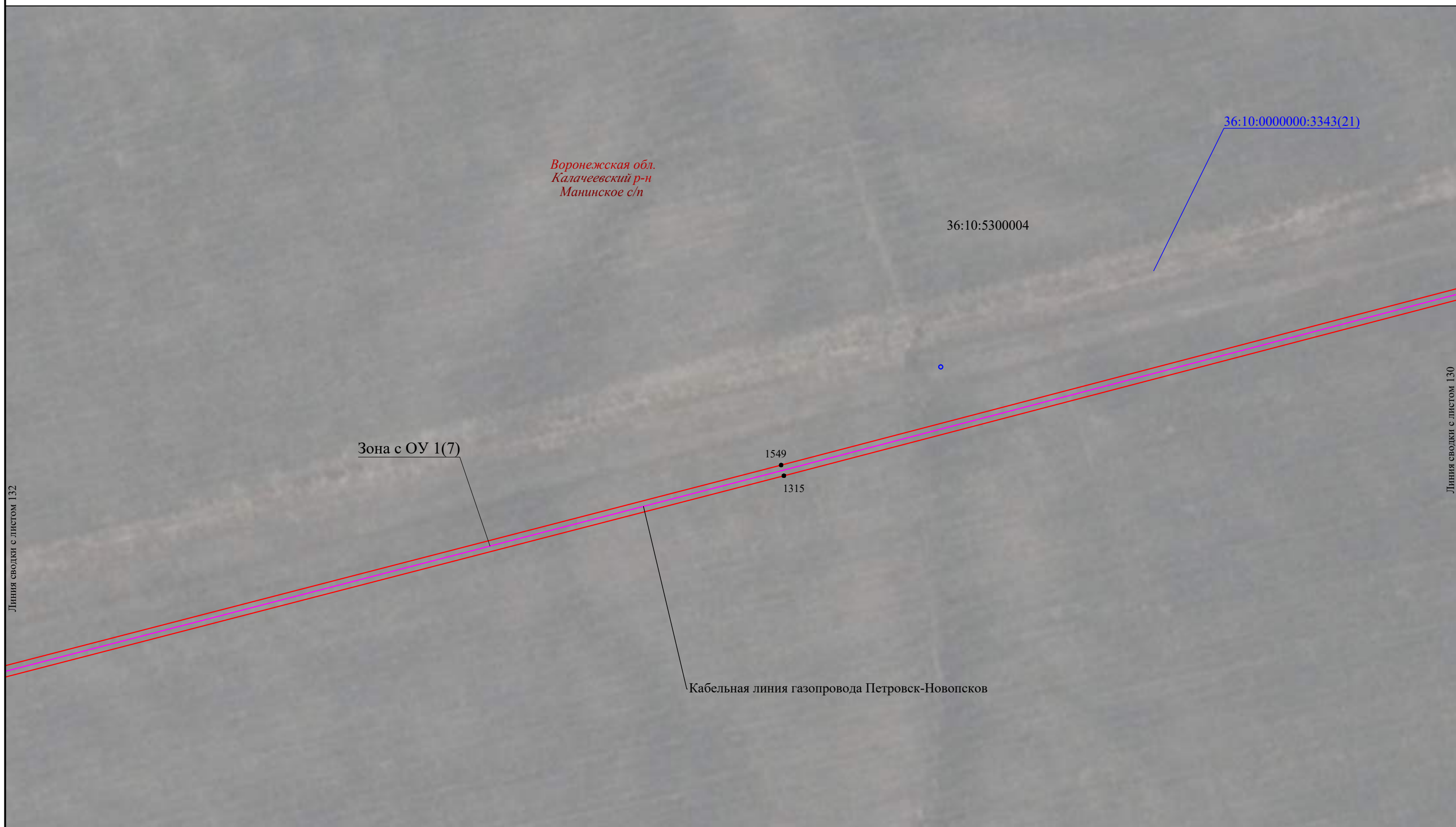
- Воронежская обл.* - наименование субъекта РФ,
- Грибановский р-н* - наименование муниципального района
- Грибановское г/п* - наименование муниципального образования
- Зона с ОУ 1(1) - зона с особыми условиями использования территории
- местоположение инженерного сооружения (линия связи кабельная)

М 1:2000

Подпись  

Дата "04" мая 2023 г.

Место для оттиска печати (при наличии) лица, составившего документ: местоположение границ объекта



Воронежская обл.
Калачеевский р-н
Манинское с/п

36:10:5300004

36:10:0000000:3343(21)

Зона с ОУ 1(7)


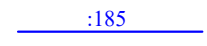





1549
1315


Кабельная линия газопровода Петровск-Новопсков

Линия сводки с листом 132

Линия сводки с листом 130

Используемые условные знаки и обозначения:

-  36:09:0112004 - граница, номер кадастрового квартала
-  :185 - граница, номер земельного участка по сведениям ЕГРН
-  - установленная граница субъекта РФ
-  - установленная граница муниципального образования
-  - установленная граница населенных пунктов
-  - проектная граница публичного сервитута
-  20 - характерная точка границы публичного сервитута

- Воронежская обл.* - наименование субъекта РФ,
- Грибановский р-н* - наименование муниципального района
- Грибановское г/п* - наименование муниципального образования
- Зона с ОУ 1(1) - зона с особыми условиями использования территории
-  - местоположение инженерного сооружения (линия связи кабельная)

М 1:2000

Подпись  

Место для оттиска печати (при наличии) лица, составившего проект: местоположении границ объекта

Дата "04" мая 2023 г.



Линия сводки с листом 133

Линия сводки с листом 131

Используемые условные знаки и обозначения:

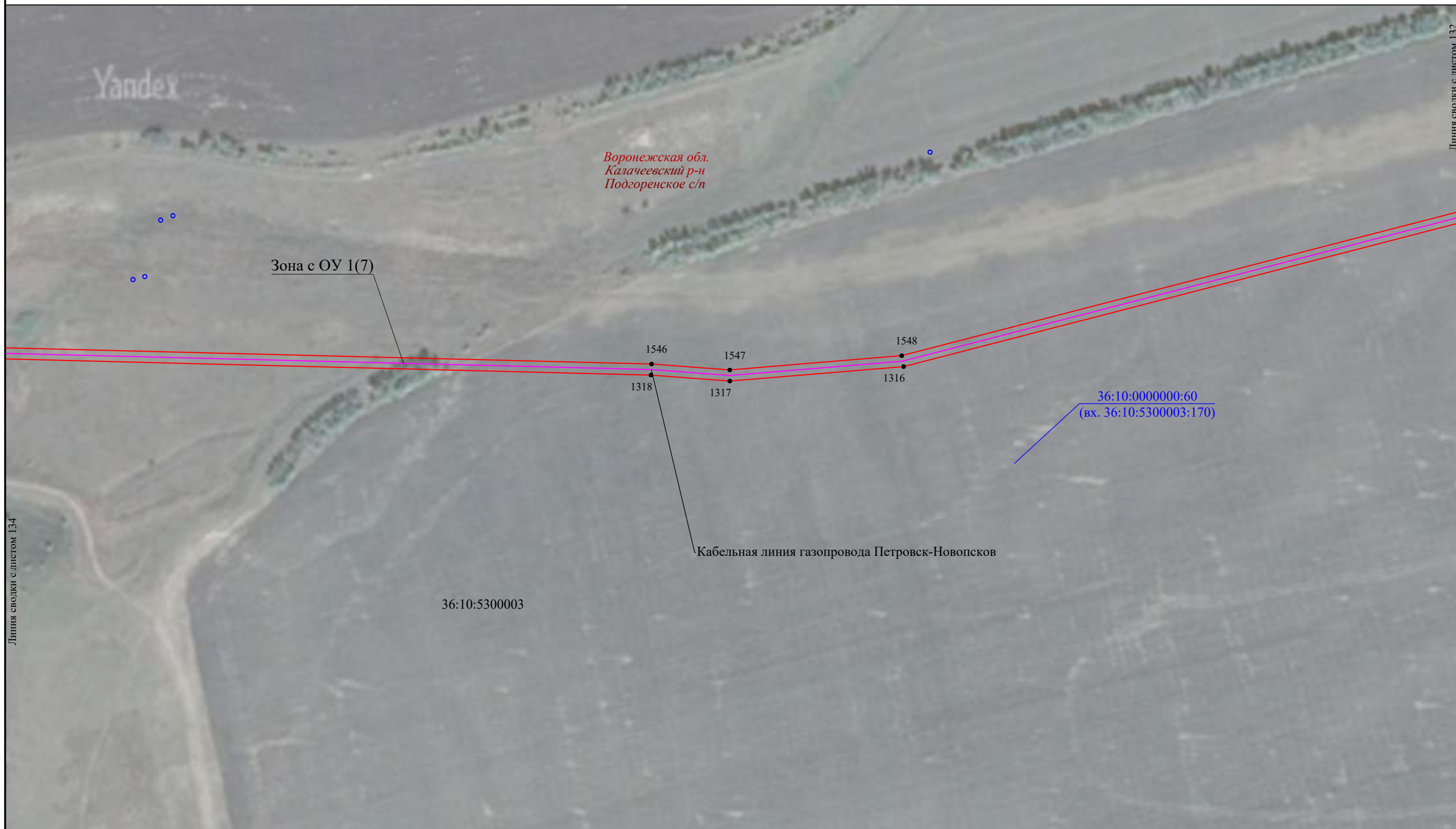
- 36:09:0112004 - граница, номер кадастрового квартала
- :185 - граница, номер земельного участка по сведениям ЕГРН
- установленная граница субъекта РФ
- установленная граница муниципального образования
- установленная граница населенных пунктов
- проектная граница публичного сервитута
- 20 - характерная точка границы публичного сервитута

- Воронежская обл. - наименование субъекта РФ,
- Грибановский р-н - наименование муниципального района
- Грибановское г/п - наименование муниципального образования
- Зона с ОУ 1(1) - зона с особыми условиями использования территории
- местоположение инженерного сооружения (линия связи кабельная)

М 1:2000

Подпись  

Дата "04" мая 2023 г.



М 1:2000

Используемые условные знаки и обозначения:

- 36:09:0112004 - граница, номер кадастрового квартала
- :185 - граница, номер земельного участка по сведениям ЕГРН
- установленная граница субъекта РФ
- установленная граница муниципального образования
- установленная граница населенных пунктов
- проектная граница публичногo сервитута
- характерная точка границы публичногo сервитута

- Воронежская обл.* - наименование субъекта РФ,
- Грибановский р-н* - наименование муниципального района
- Грибановское г/п* - наименование муниципального образования
- Зона с ОУ 1(1) - зона с особыми условиями использования территории
- местоположение инженерного сооружения (линия связи кабельная)

Подпись  

Дата "04" мая 2023 г.



Линия сводки с листом 133

Линия сводки с листом 135

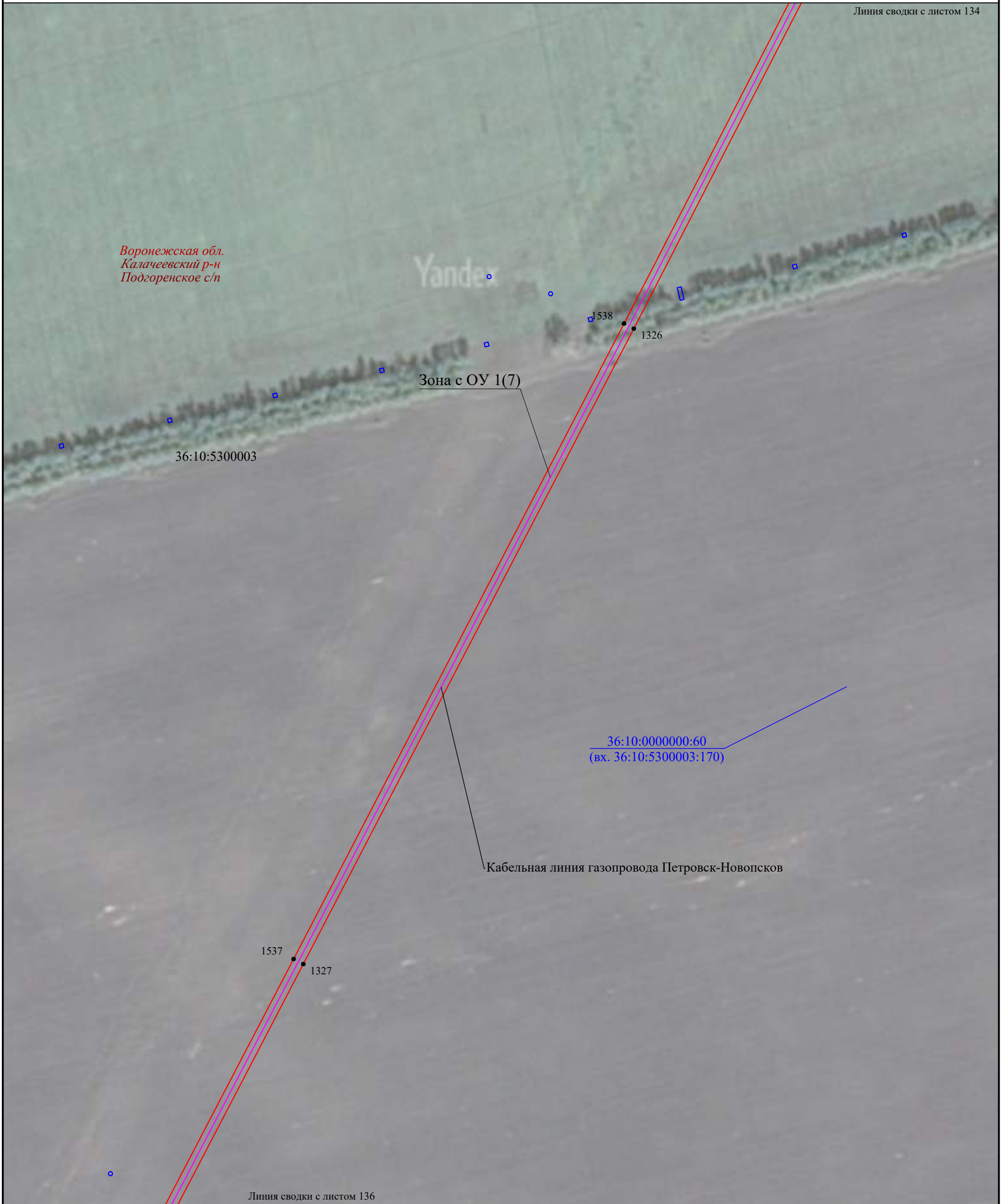
Используемые условные знаки и обозначения:

М 1:2000

- 36:09:0112004 - граница, номер кадастрового квартала
- :185 - граница, номер земельного участка по сведениям ЕГРН
- установленная граница субъекта РФ
- установленная граница муниципального образования
- установленная граница населенных пунктов
- проектная граница публичного сервитута
- 20 - характерная точка границы публичного сервитута
- Воронежская обл.* - наименование субъекта РФ,
- Грибановский р-н* - наименование муниципального района
- Грибановское г/п* - наименование муниципального образования
- Зона с ОУ 1(1) - зона с особыми условиями использования территории
- местоположение инженерного сооружения (линия связи кабельная)



Дата "04" мая 2023 г.



Используемые условные знаки и обозначения:

М 1:2000

- 36:09:0112004 - граница, номер кадастрового квартала
- :185 - граница, номер земельного участка по сведениям ЕГРН
- установленная граница субъекта РФ
- установленная граница муниципального образования
- установленная граница населенных пунктов
- проектная граница публичного сервитута
- 20 - характерная точка границы публичного сервитута
- Воронежская обл. - наименование субъекта РФ,
- Грибановский р-н - наименование муниципального района
- Грибановское г/п - наименование муниципального образования
- Зона с ОУ 1(1) - зона с особыми условиями использования территории
- местоположение инженерного сооружения (линия связи кабельная)



Дата "04" мая 2023 г.



Используемые условные знаки и обозначения:

М 1:2000

- 36:09:0112004 - граница, номер кадастрового квартала
- :185 - граница, номер земельного участка по сведениям ЕГРН
- установленная граница субъекта РФ
- установленная граница муниципального образования
- установленная граница населенных пунктов
- проектная граница публичного сервитута
- 20 - характерная точка границы публичного сервитута
- Воронежская обл. - наименование субъекта РФ,
- Грибановский р-н - наименование муниципального района
- Грибановское г/п - наименование муниципального образования
- Зона с ОУ 1(1) - зона с особыми условиями использования территории
- местоположение инженерного сооружения (линия связи кабельная)



Дата "04" мая 2023 г.

Воронежская обл.
Калачеевский р-н
Подгоренское с/п

Линия сводки с листом 136



Линия сводки с листом 138

Используемые условные знаки и обозначения:

М 1:2000

- 36:09:0112004 - граница, номер кадастрового квартала
- :185 - граница, номер земельного участка по сведениям ЕГРН
- установленная граница субъекта РФ
- установленная граница муниципального образования
- установленная граница населенных пунктов
- проектная граница публичного сервитута
- 20 - характерная точка границы публичного сервитута
- Воронежская обл. - наименование субъекта РФ,
- Грибановский р-н - наименование муниципального района
- Грибановское с/п - наименование муниципального образования
- Зона с ОУ 1(1) - зона с особыми условиями использования территории
- местоположение инженерного сооружения (линия связи кабельная)



Дата "04" мая 2023 г.

Линия сводки с листом 137

Воронежская обл.
Калачеевский р-н
Подгоренское с/п

1532
1332

Кабельная линия газопровода Петровск-Новопсков

Зона с ОУ 1(7)

36:10:0000000:60
(вх. 36:10:5300003:170)

36:10:5300003

Линия сводки с листом 139

Используемые условные знаки и обозначения:

М 1:2000

- 36:09:0112004 - граница, номер кадастрового квартала
- :185 - граница, номер земельного участка по сведениям ЕГРН
- — — — — - установленная граница субъекта РФ
- — — — — - установленная граница муниципального образования
- — — — — - установленная граница населенных пунктов
- — — — — - проектная граница публичного сервитута
- 20 - характерная точка границы публичного сервитута
- Воронежская обл. - наименование субъекта РФ,
- Грибановский р-н - наименование муниципального района
- Грибановское г/п - наименование муниципального образования
- Зона с ОУ 1(1) - зона с особыми условиями использования территории
- — — — — - местоположение инженерного сооружения (линия связи кабельная)



Дата "04" мая 2023 г.



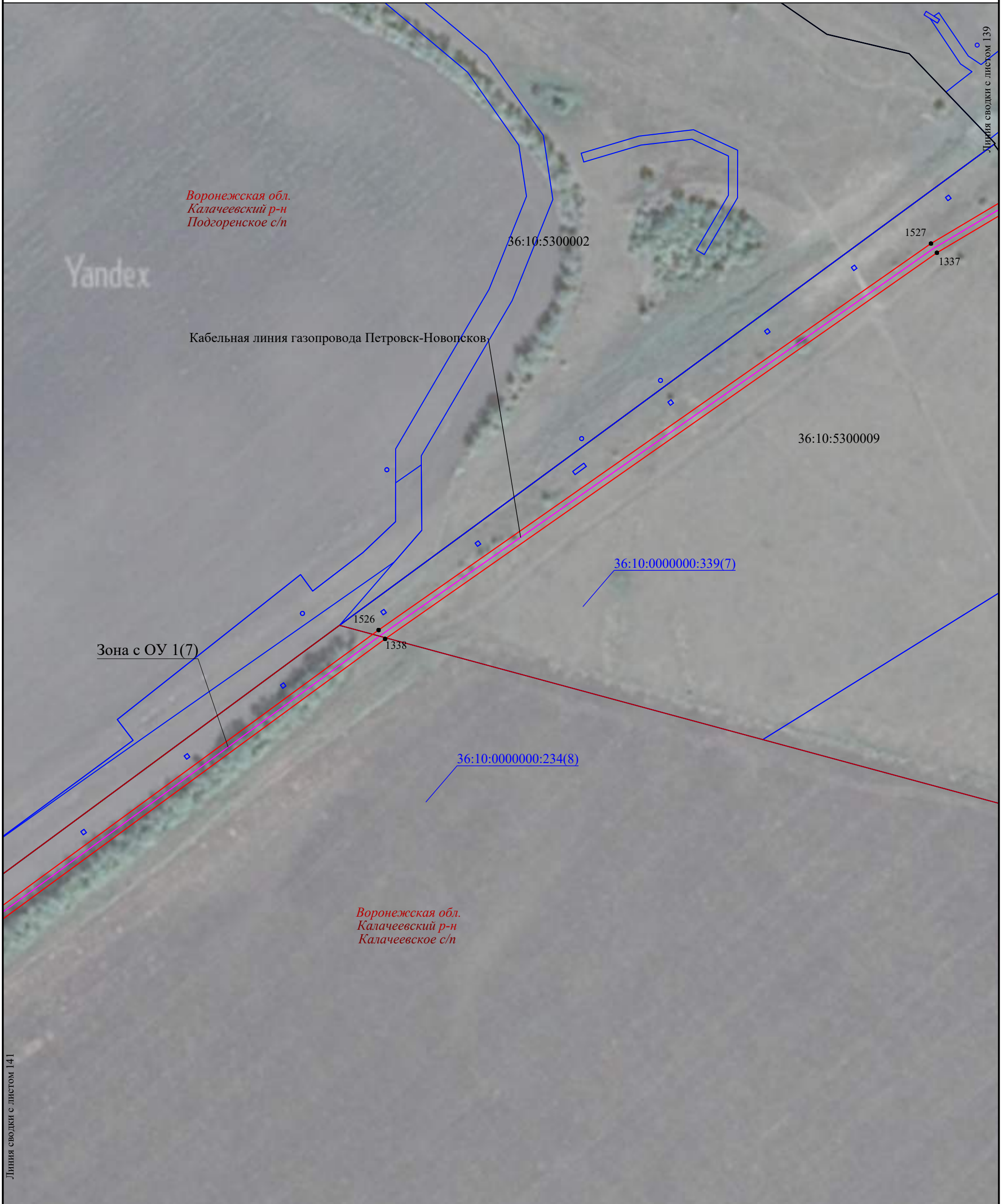
Используемые условные знаки и обозначения:

М 1:2000

- 36:09:0112004 - граница, номер кадастрового квартала
- :185 - граница, номер земельного участка по сведениям ЕГРН
- — — — — - установленная граница субъекта РФ
- — — — — - установленная граница муниципального образования
- — — — — - установленная граница населенных пунктов
- — — — — - проектная граница публичного сервитута
- 20 - характерная точка границы публичного сервитута
- Воронежская обл.* - наименование субъекта РФ,
- Грибановский р-н* - наименование муниципального района
- Грибановское г/п* - наименование муниципального образования
- Зона с ОУ 1(1) - зона с особыми условиями использования территории
- — — — — - местоположение инженерного сооружения (линия связи кабельная)

Подпись  

Дата "04" мая 2023 г.



Используемые условные знаки и обозначения:

М 1:2000

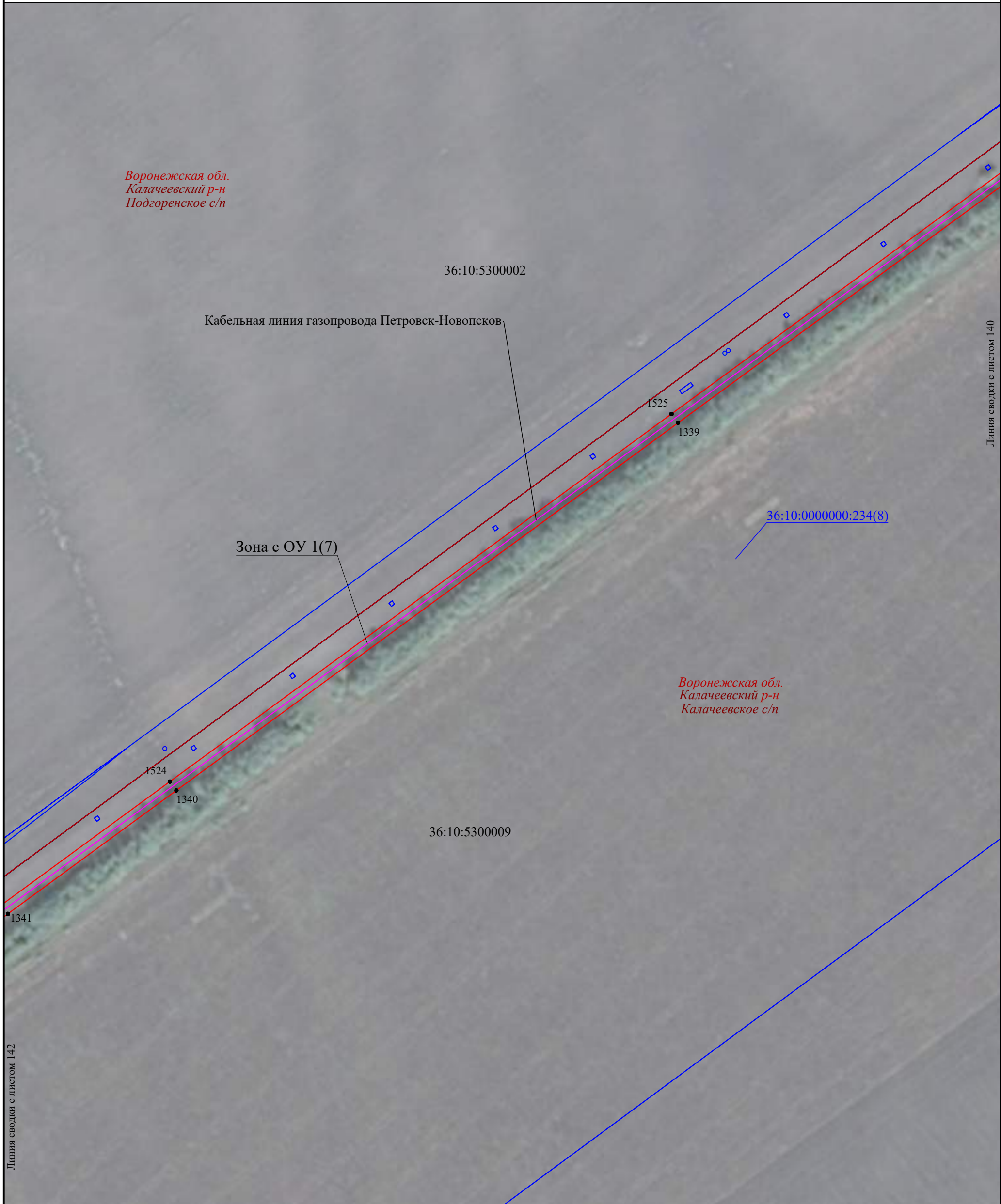
- 36:09:0112004 - граница, номер кадастрового квартала
- :185 - граница, номер земельного участка по сведениям ЕГРН
- установленная граница субъекта РФ
- установленная граница муниципального образования
- установленная граница населенных пунктов
- проектная граница публичного сервитута
- 20 - характерная точка границы публичного сервитута
- Воронежская обл. - наименование субъекта РФ,
- Грибановский р-н - наименование муниципального района
- Грибановское г/п - наименование муниципального образования
- Зона с ОУ 1(1) - зона с особыми условиями использования территории
- местоположение инженерного сооружения (линия связи кабельная)

Подпись 

Дата "04" мая 2023 г.

Линия сводки с листом 141

Линия сводки с листом 139



Используемые условные знаки и обозначения:

- | | | |
|--|------------------|---|
| | 20 | - характеристическая точка границы публичного сервитута |
| | Воронежская обл. | - наименование субъекта РФ, |
| | Грибановский р-н | - наименование муниципального района |
| | Грибановское г/п | - наименование муниципального образования |
| | Зона с ОУ 1(1) | - зона с особыми условиями использования территории |
| | | - местоположение инженерного сооружения (линия связи кабельная) |
| | 36:09:0112004 | - граница, номер кадастрового квартала |
| | :185 | - граница, номер земельного участка по сведениям ЕГРН |
| | | - установленная граница субъекта РФ |
| | | - установленная граница муниципального образования |
| | | - установленная граница населенных пунктов |
| | | - проектная граница публичного сервитута |

М 1:2000



Дата "04" мая 2023 г.



Воронежская обл.
Калачеевский р-н
Подгоренское с/п

Зона с ОУ 1(7)

Кабельная линия газопровода Петровск-Новопсков

36:10:5300002

36:10:0000000:234(8)

Линия сводки с листом 141

36:10:5300009

:264

Воронежская обл.
Калачеевский р-н
Калачеевское с/п

:18

Линия сводки с листом 143

Используемые условные знаки и обозначения:

М 1:2000

- 36:09:0112004 - граница, номер кадастрового квартала
- :185 - граница, номер земельного участка по сведениям ЕГРН
- установленная граница субъекта РФ
- установленная граница муниципального образования
- установленная граница населенных пунктов
- проектная граница публичного сервитута
- 20 - характерная точка границы публичного сервитута
- Воронежская обл.* - наименование субъекта РФ,
- Грибановский р-н* - наименование муниципального района
- Грибановское г/п* - наименование муниципального образования
- Зона с ОУ 1(1)** - зона с особыми условиями использования территории
- местоположение инженерного сооружения (линия связи кабельная)

Подпись  

Дата "04" мая 2023 г.



Линия сводки с листом 144

Линия сводки с листом 142

Используемые условные знаки и обозначения:

М 1:2000

- 36:09:0112004 - граница, номер кадастрового квартала
- :185 - граница, номер земельного участка по сведениям ЕГРН
- установленная граница субъекта РФ
- установленная граница муниципального образования
- установленная граница населенных пунктов
- проектная граница публичного сервитута
- 20 - характерная точка границы публичного сервитута
- Воронежская обл. - наименование субъекта РФ,
- Грибановский р-н - наименование муниципального района
- Грибановское г/п - наименование муниципального образования
- Зона с ОУ 1(1) - зона с особыми условиями использования территории
- местоположение инженерного сооружения (линия связи кабельная)

Подпись 

Дата "04" мая 2023 г.



Используемые условные знаки и обозначения:

M 1:2000

- граница, номер кадастрового квартала
- граница, номер земельного участка по сведениям ЕГРН
- установленная граница субъекта РФ
- установленная граница муниципального образования
- установленная граница населенных пунктов
- проектная граница публичного сервитута
- характеристическая точка границы публичного сервитута
- наименование субъекта РФ,
- наименование муниципального района
- наименование муниципального образования
- зона с особыми условиями использования территории
- местоположение инженерного сооружения (линия связи кабельная)





Линия сводки с листом 146

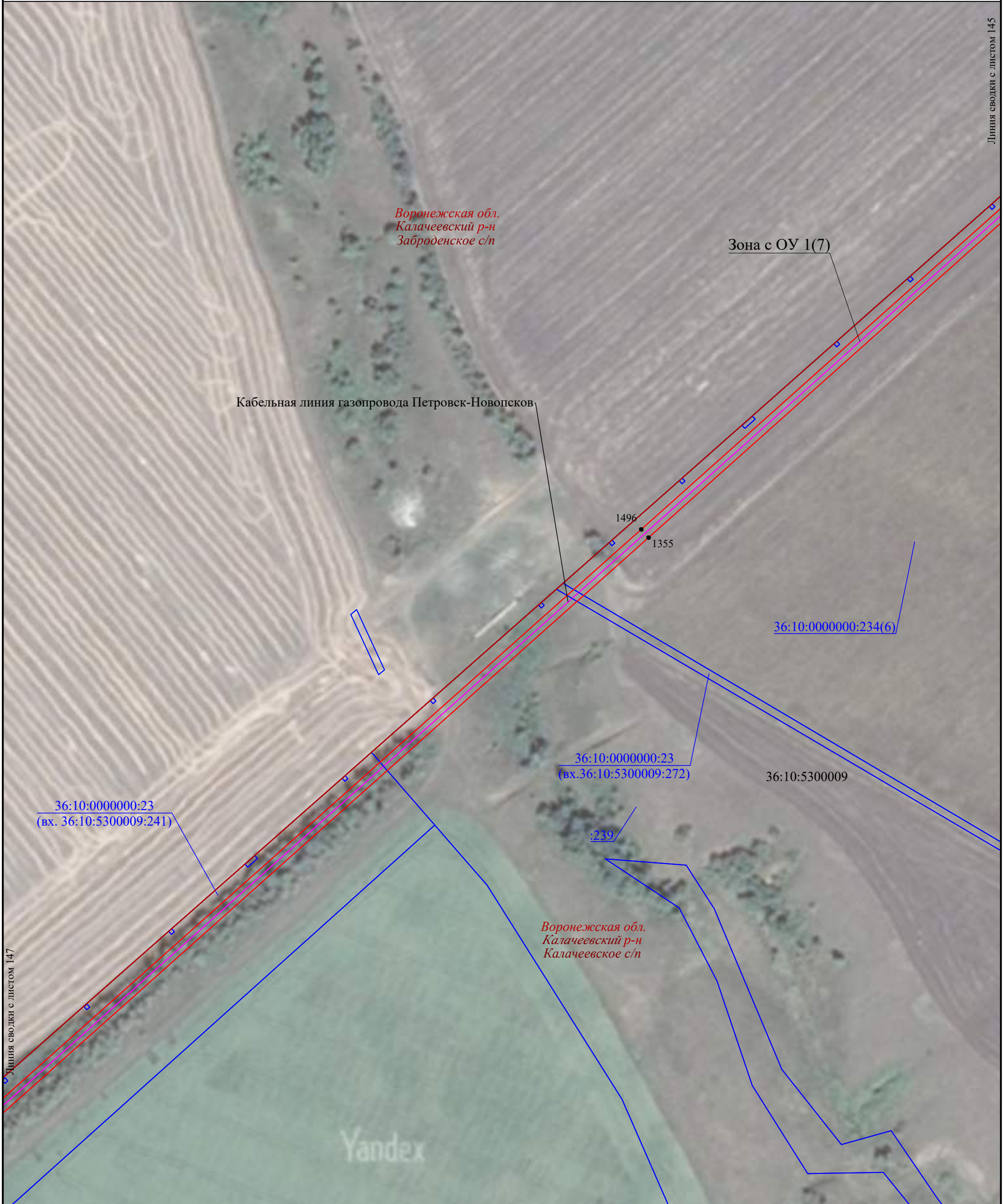
Используемые условные знаки и обозначения:

М 1:2000

- 36:09:0112004 - граница, номер кадастрового квартала
- :185 - граница, номер земельного участка по сведениям ЕГРН
- - установленная граница субъекта РФ
- - установленная граница муниципального образования
- - установленная граница населенных пунктов
- - проектная граница публичного сервитута
- 20 - характерная точка границы публичного сервитута
- Воронежская обл.* - наименование субъекта РФ,
- Грибановский р-н* - наименование муниципального района
- Грибановское г/п* - наименование муниципального образования
- Зона с ОУ 1(1) - зона с особыми условиями использования территории
- - местоположение инженерного сооружения (линия связи кабельная)

Подпись  

Дата "04" мая 2023 г.



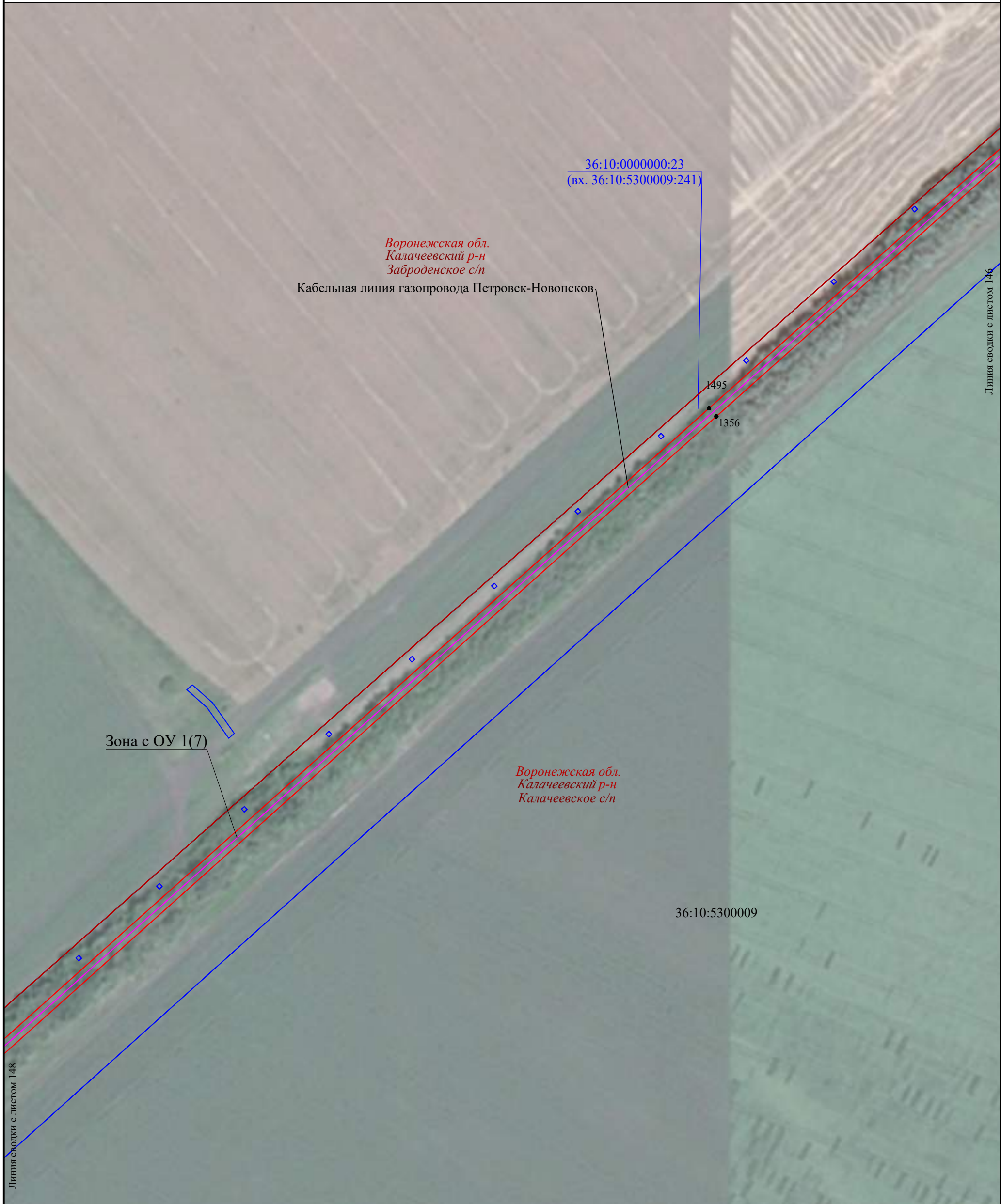
Используемые условные знаки и обозначения:

М 1:2000

- 36:09:0112004 - граница, номер кадастрового квартала
- :185 - граница, номер земельного участка по сведениям ЕГРН
- — — — — - установленная граница субъекта РФ
- — — — — - установленная граница муниципального образования
- — — — — - установленная граница населенных пунктов
- — — — — - проектная граница публичного сервитута
- 20 - характерная точка границы публичного сервитута
- Воронежская обл.* - наименование субъекта РФ,
- Грибановский р-н* - наименование муниципального района
- Грибановское г/п* - наименование муниципального образования
- Зона с ОУ 1(1) - зона с особыми условиями использования территории
- — — — — - местоположение инженерного сооружения (линия связи кабельная)

Подпись  

Дата "04" мая 2023 г.



Линия сводки с листом 148

Линия сводки с листом 146

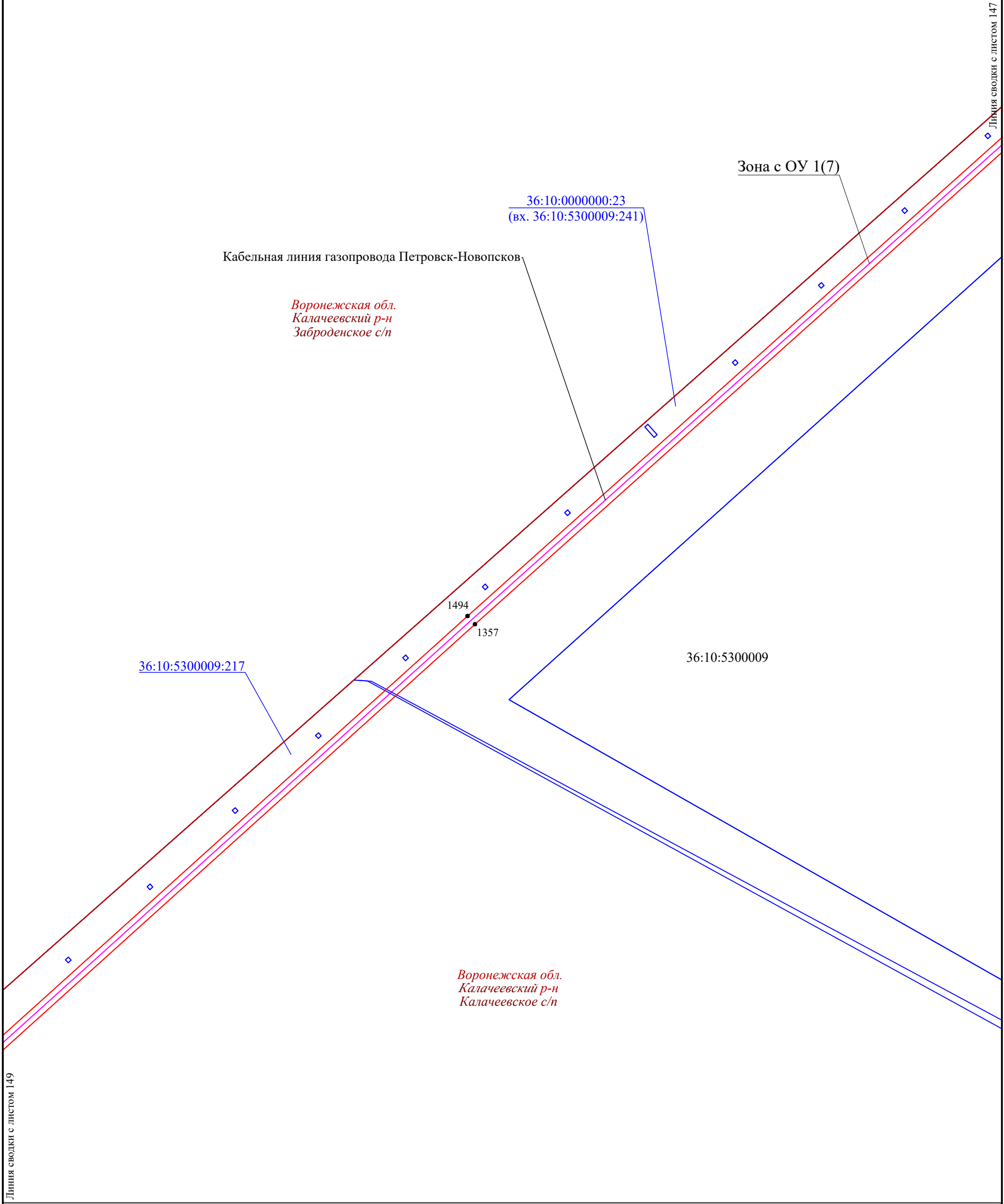
Используемые условные знаки и обозначения:

М 1:2000

- 36:09:0112004 - граница, номер кадастрового квартала
- :185 - граница, номер земельного участка по сведениям ЕГРН
- — — — — - установленная граница субъекта РФ
- — — — — - установленная граница муниципального образования
- — — — — - установленная граница населенных пунктов
- — — — — - проектная граница публичного сервитута
- 20 - характеристическая точка границы публичного сервитута
- Воронежская обл.* - наименование субъекта РФ,
- Грибановский р-н* - наименование муниципального района
- Грибановское г/п* - наименование муниципального образования
- Зона с ОУ 1(1) - зона с особыми условиями использования территории
- — — — — - местоположение инженерного сооружения (линия связи кабельная)

Подпись  

Дата "04" мая 2023 г.



Линия сводки с листом 149

Линия сводки с листом 147

Используемые условные знаки и обозначения:

М 1:2000

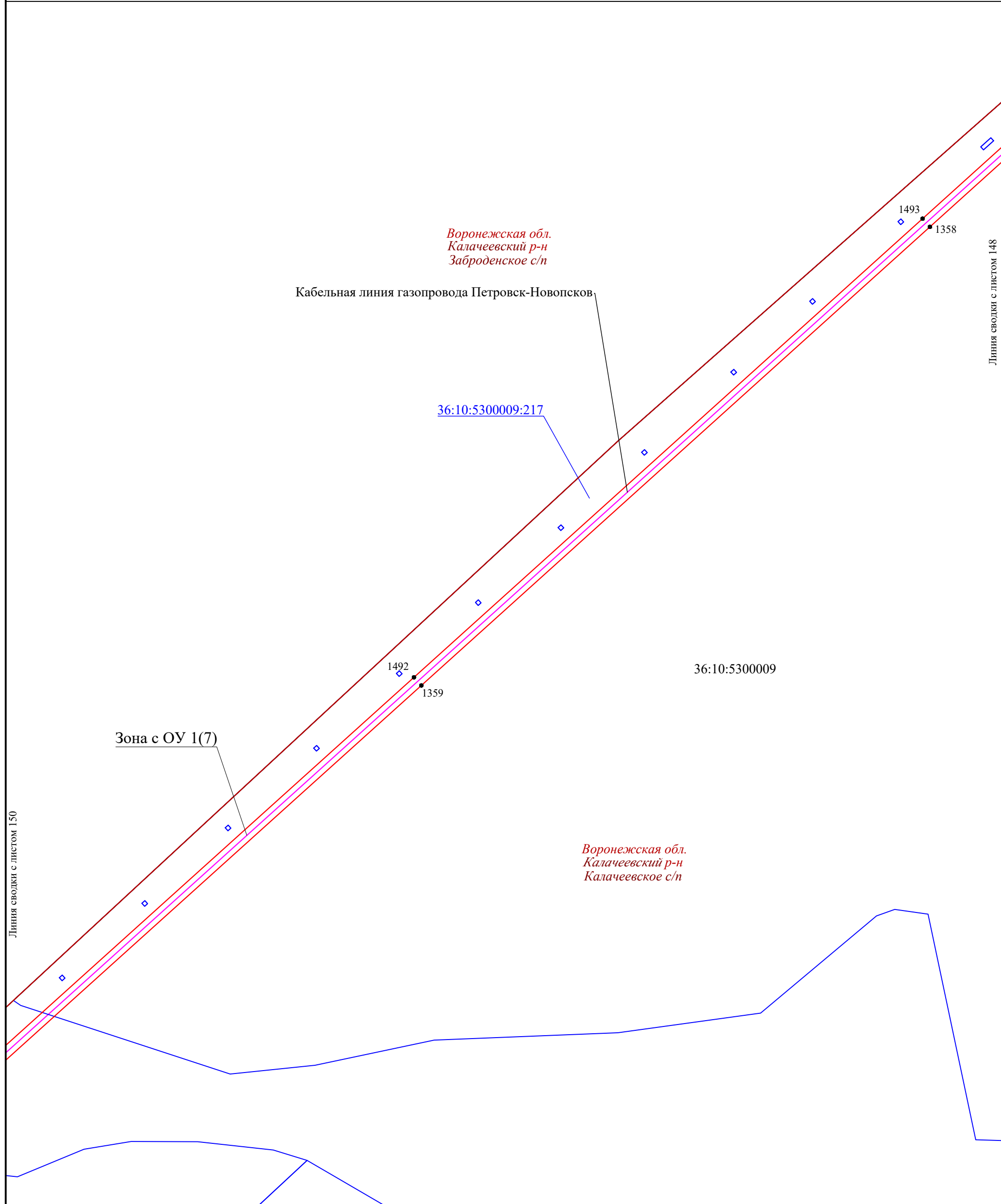
- 36:09:0112004 - граница, номер кадастрового квартала
- :185 - граница, номер земельного участка по сведениям ЕГРН
- — — — — - установленная граница субъекта РФ
- — — — — - установленная граница муниципального образования
- — — — — - установленная граница населенных пунктов
- — — — — - проектная граница публичного сервитута
- 20 - характерная точка границы публичного сервитута
- Воронежская обл.* - наименование субъекта РФ,
- Грибановский р-н* - наименование муниципального района
- Грибановское г/п* - наименование муниципального образования
- Зона с ОУ 1(1) - зона с особыми условиями использования территории
- — — — — - местоположение инженерного сооружения (линия связи кабельная)

Подпись 



Место для отрыва листа (для возврата) листа.
Соблюдение порядка использования границ области.

Дата "04" мая 2023 г.



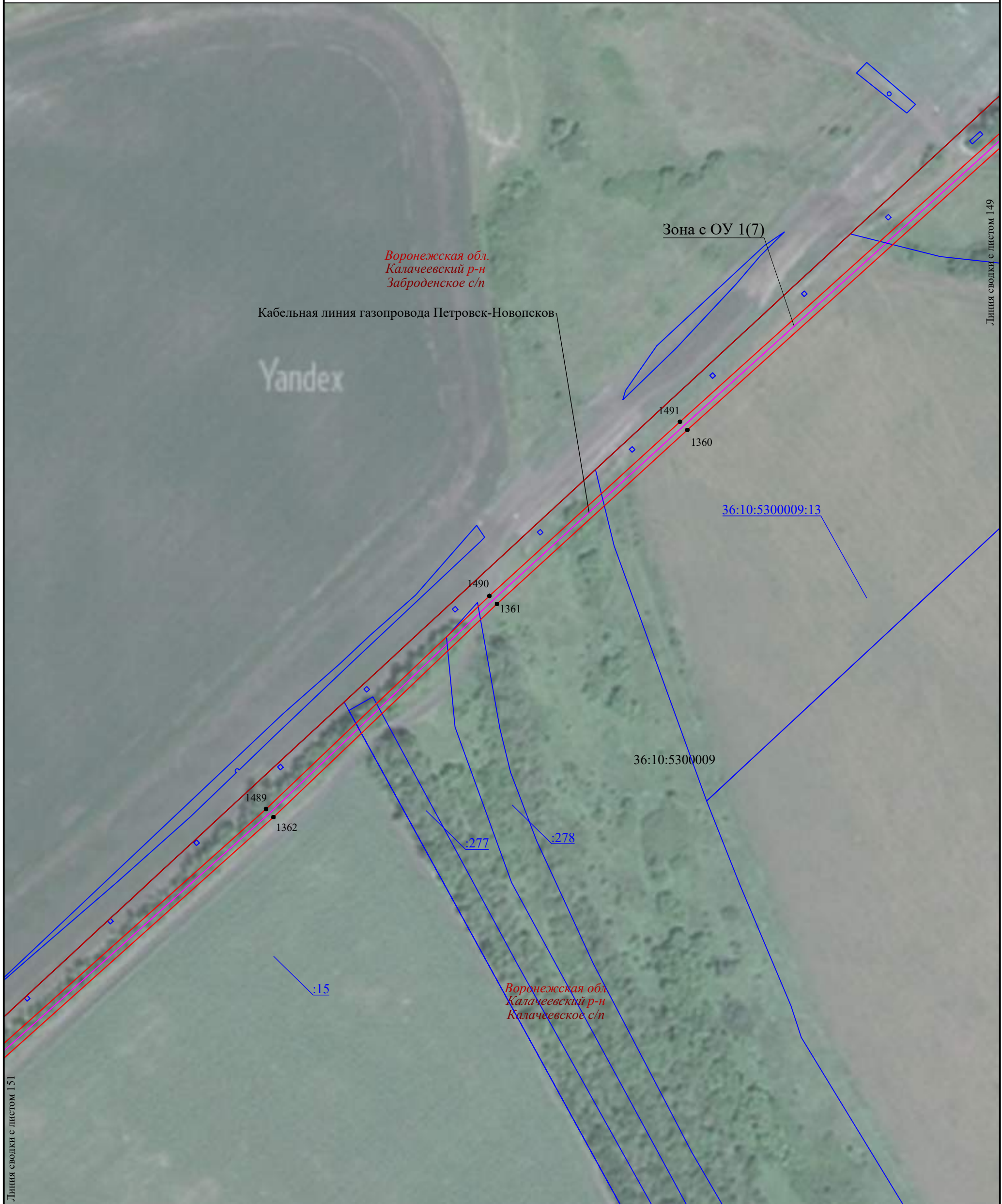
Используемые условные знаки и обозначения:

М 1:2000

- 36:09:0112004 - граница, номер кадастрового квартала
- :185 - граница, номер земельного участка по сведениям ЕГРН
- установленная граница субъекта РФ
- установленная граница муниципального образования
- установленная граница населенных пунктов
- проектная граница публичного сервитута
- 20 - характерная точка границы публичного сервитута
- Воронежская обл. - наименование субъекта РФ,
- Грибановский р-н - наименование муниципального района
- Грибановское г/п - наименование муниципального образования
- Зона с ОУ 1(1) - зона с особыми условиями использования территории
- местоположение инженерного сооружения (линия связи кабельная)



Дата "04" мая 2023 г.



Линия сводки с листом 151

Линия сводки с листом 149

Используемые условные знаки и обозначения:

М 1:2000

- 36:09:0112004 - граница, номер кадастрового квартала
- :185 - граница, номер земельного участка по сведениям ЕГРН
- установленная граница субъекта РФ
- установленная граница муниципального образования
- установленная граница населенных пунктов
- проектная граница публичного сервитута
- 20 - характерная точка границы публичного сервитута
- Воронежская обл. - наименование субъекта РФ,
- Грибановский р-н - наименование муниципального района
- Грибановское г/п - наименование муниципального образования
- Зона с ОУ 1(1) - зона с особыми условиями использования территории
- местоположение инженерного сооружения (линия связи кабельная)

Подпись

Место для отрыва листа (для склеивания) листа, содержащего описание местоположения границ объекта

Дата "04" мая 2023 г.



Линия сводки с листом 152

Линия сводки с листом 150

Используемые условные знаки и обозначения:

М 1:2000

- 36:09:0112004 - граница, номер кадастрового квартала
- :185 - граница, номер земельного участка по сведениям ЕГРН
- установленная граница субъекта РФ
- установленная граница муниципального образования
- установленная граница населенных пунктов
- проектная граница публичного сервитута
- 20 - характерная точка границы публичного сервитута
- Воронежская обл. - наименование субъекта РФ,
- Грибановский р-н - наименование муниципального района
- Грибановское г/п - наименование муниципального образования
- Зона с ОУ 1(1) - зона с особыми условиями использования территории
- местоположение инженерного сооружения (линия связи кабельная)

Подпись

Место для отрыва листа (для склеивания) листа, составляющего единый документ по границе области

Дата "04" мая 2023 г.



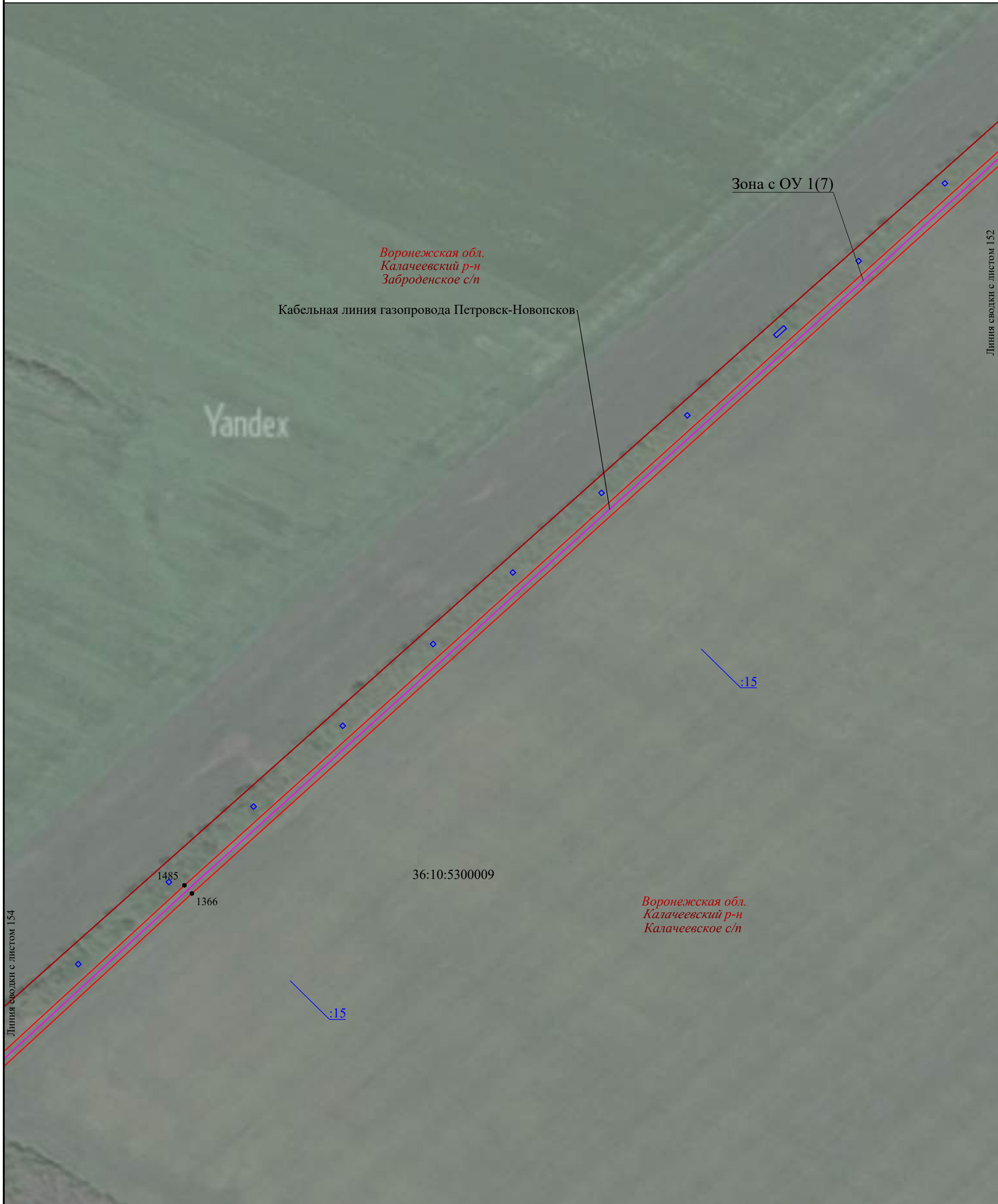
Используемые условные знаки и обозначения:

М 1:2000

- 36:09:0112004 - граница, номер кадастрового квартала
- :185 - граница, номер земельного участка по сведениям ЕГРН
- установленная граница субъекта РФ
- установленная граница муниципального образования
- установленная граница населенных пунктов
- проектная граница публичного сервитута
- 20 - характерная точка границы публичного сервитута
- Воронежская обл. - наименование субъекта РФ,
- Грибановский р-н - наименование муниципального района
- Грибановское г/п - наименование муниципального образования
- Зона с ОУ 1(1) - зона с особыми условиями использования территории
- местоположение инженерного сооружения (линия связи кабельная)

Подпись

Дата "04" мая 2023 г.



Линия сводки с листом 154

Линия сводки с листом 152

Используемые условные знаки и обозначения:

М 1:2000

- 36:09:0112004 - граница, номер кадастрового квартала
- :185 - граница, номер земельного участка по сведениям ЕГРН
- установленная граница субъекта РФ
- установленная граница муниципального образования
- установленная граница населенных пунктов
- проектная граница публичного сервитута
- 20 - характерная точка границы публичного сервитута
- Воронежская обл. - наименование субъекта РФ,
- Грибановский р-н - наименование муниципального района
- Грибановское г/п - наименование муниципального образования
- Зона с ОУ 1(1) - зона с особыми условиями использования территории
- местоположение инженерного сооружения (линия связи кабельная)

Подпись

Дата "04" мая 2023 г.



Линия сводки с листом 155

Линия сводки с листом 155

Используемые условные знаки и обозначения:

М 1:2000

- 36:09:0112004 - граница, номер кадастрового квартала
- :185 - граница, номер земельного участка по сведениям ЕГРН
- установленная граница субъекта РФ
- установленная граница муниципального образования
- установленная граница населенных пунктов
- проектная граница публичного сервитута
- 20 - характерная точка границы публичного сервитута
- Воронежская обл. - наименование субъекта РФ,
- Грибановский р-н - наименование муниципального района
- Грибановское г/п - наименование муниципального образования
- Зона с ОУ 1(1) - зона с особыми условиями использования территории
- местоположение инженерного сооружения (линия связи кабельная)



Дата "04" мая 2023 г.

Yandex

Воронежская обл.
Калачеевский р-н
Заброденское с/п

Кабельная линия газопровода Петровск-Новопсков

Зона с ОУ 1(7)

36:10:5300010

36:10:5300012

Воронежская обл.
Калачеевский р-н
Калачеевское с/п

1479
1372

1480
1371

1481
1370

:415

:416

Линия сводки с листом 156

Линия сводки с листом 154

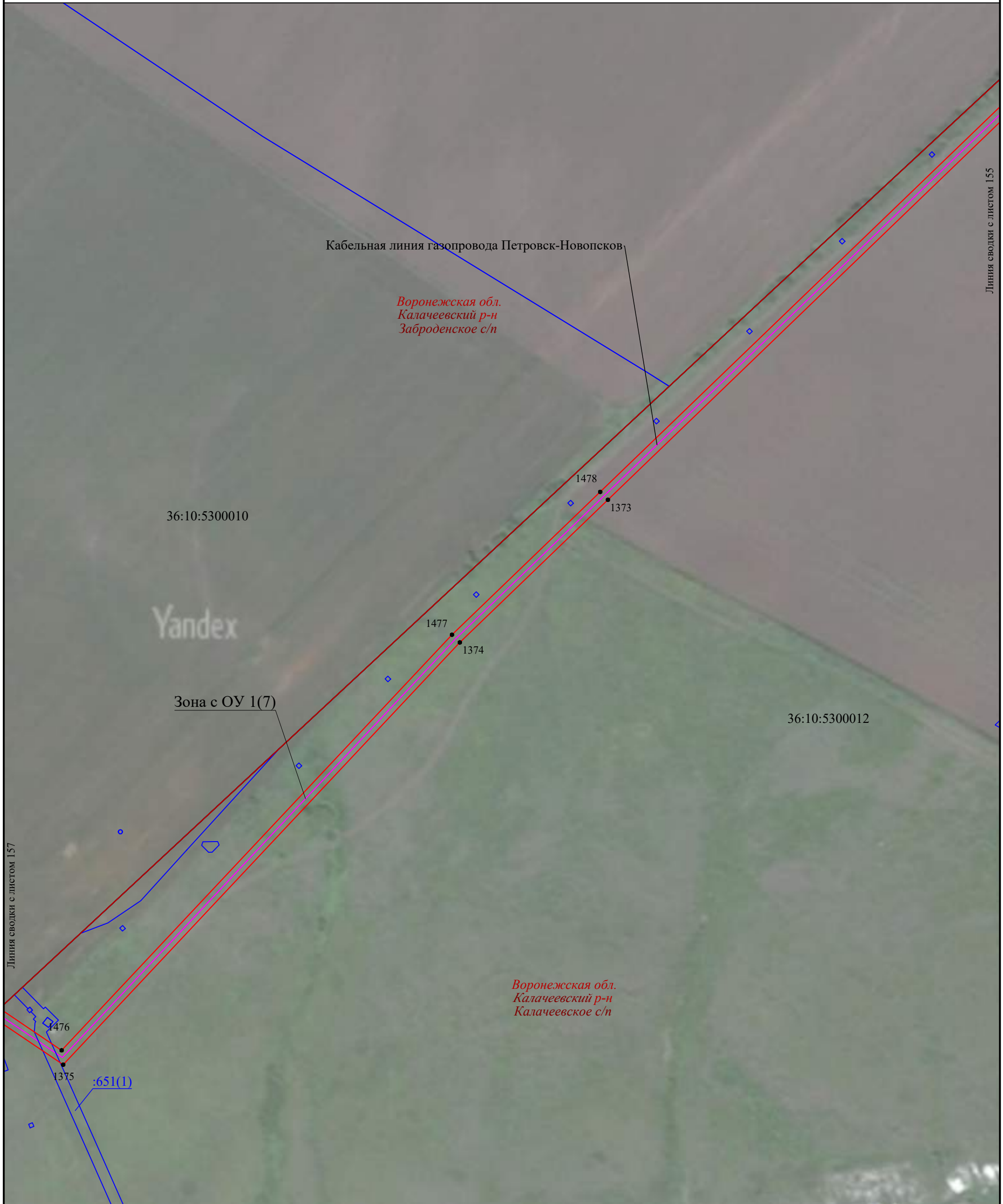
Используемые условные знаки и обозначения:

М 1:2000

- 36:09:0112004 - граница, номер кадастрового квартала
- :185 - граница, номер земельного участка по сведениям ЕГРН
- - установленная граница субъекта РФ
- - установленная граница муниципального образования
- - установленная граница населенных пунктов
- - проектная граница публичного сервитута
- 20 - характерная точка границы публичного сервитута
- Воронежская обл. - наименование субъекта РФ,
- Грибановский р-н - наименование муниципального района
- Грибановское г/п - наименование муниципального образования
- Зона с ОУ 1(1) - зона с особыми условиями использования территории
- - местоположение инженерного сооружения (линия связи кабельная)



Дата "04" мая 2023 г.



Кабельная линия газопровода Петровск-Новопсков

Воронежская обл.
Калачеевский р-н
Заброденское с/п

36:10:5300010

Yandex

Зона с ОУ 1(7)

1477

1374

1478

1373

36:10:5300012

Воронежская обл.
Калачеевский р-н
Калачеевское с/п

1476

1375

:651(1)

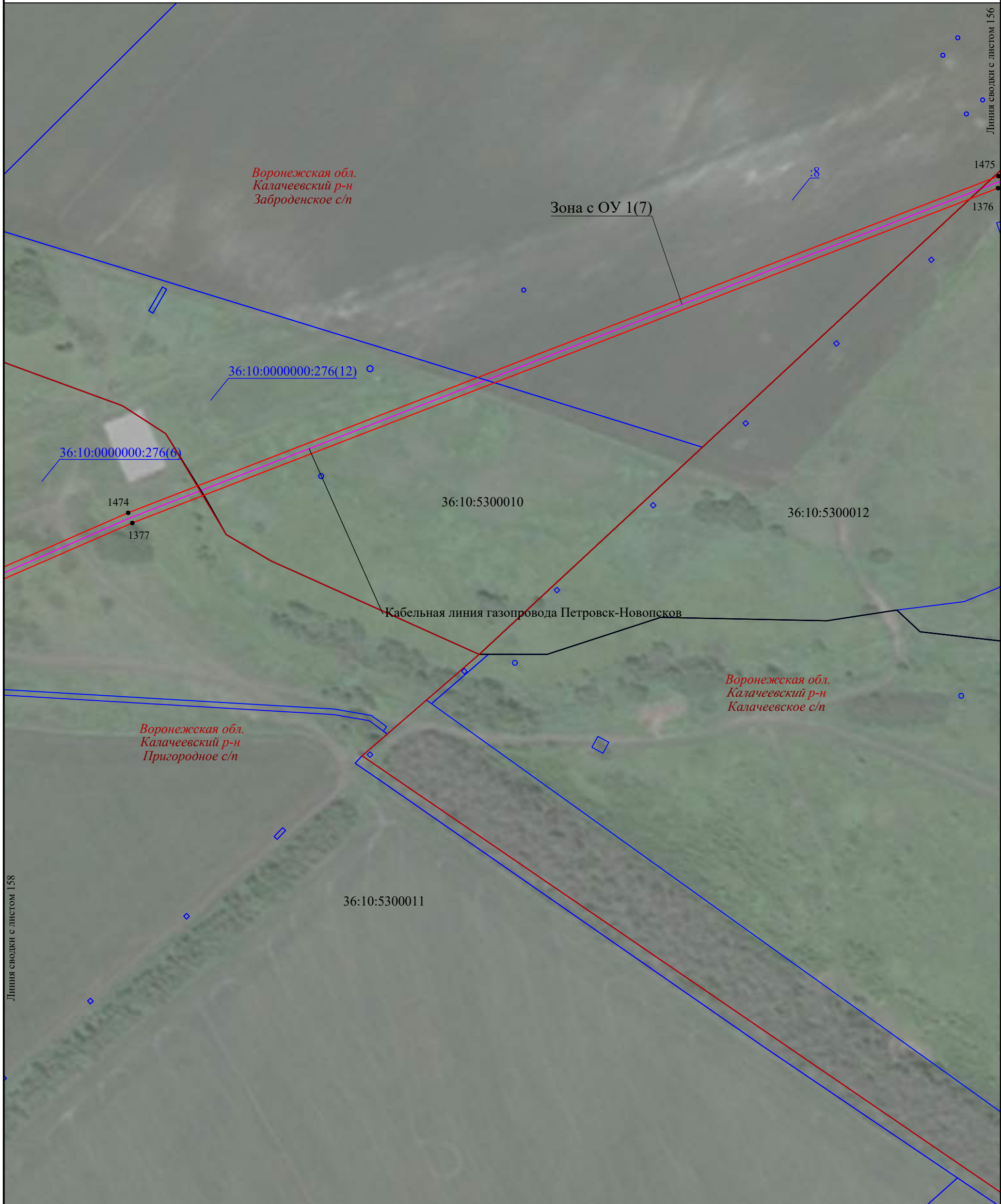
Используемые условные знаки и обозначения:

М 1:2000

- 36:09:0112004 - граница, номер кадастрового квартала
- :185 - граница, номер земельного участка по сведениям ЕГРН
- — — — — - установленная граница субъекта РФ
- — — — — - установленная граница муниципального образования
- — — — — - установленная граница населенных пунктов
- — — — — - проектная граница публичного сервитута
- 20 - характерная точка границы публичного сервитута
- Воронежская обл. - наименование субъекта РФ,
- Грибановский р-н - наименование муниципального района
- Грибановское г/п - наименование муниципального образования
- Зона с ОУ 1(1) - зона с особыми условиями использования территории
- — — — — - местоположение инженерного сооружения (линия связи кабельная)



Дата "04" мая 2023 г.



Линия сводки с листом 158

Линия сводки с листом 156

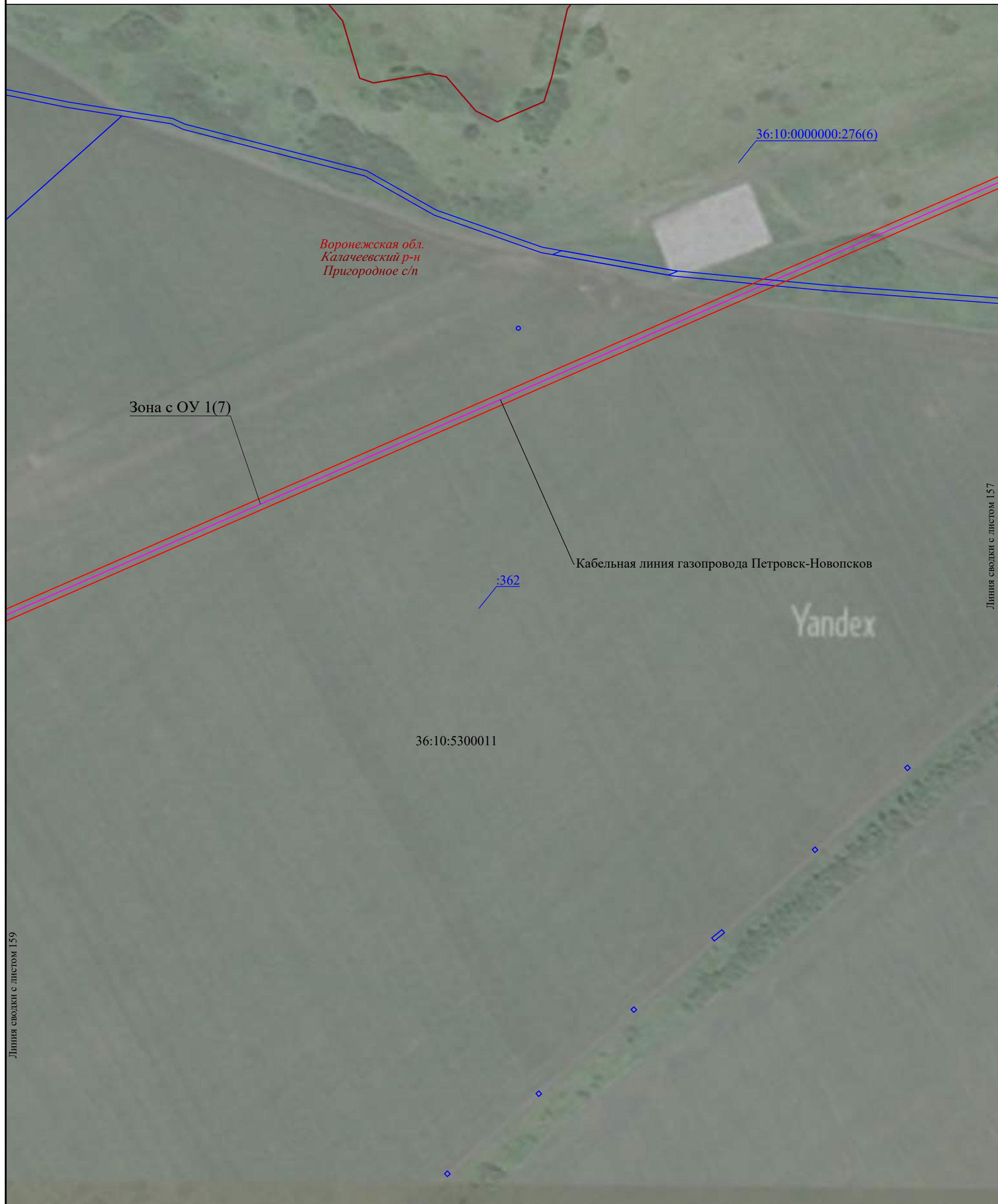
Используемые условные знаки и обозначения:

М 1:2000

- 36:09:0112004 - граница, номер кадастрового квартала
- :185 - граница, номер земельного участка по сведениям ЕГРН
- — — — — - установленная граница субъекта РФ
- — — — — - установленная граница муниципального образования
- — — — — - установленная граница населенных пунктов
- — — — — - проектная граница публичного сервитута
- 20 - характерная точка границы публичного сервитута
- Воронежская обл.* - наименование субъекта РФ,
- Грибановский р-н* - наименование муниципального района
- Грибановское г/п* - наименование муниципального образования
- Зона с ОУ 1(1) - зона с особыми условиями использования территории
- — — — — - местоположение инженерного сооружения (линия связи кабельная)

Подпись  

Дата "04" мая 2023 г.



Линия сводки с листом 159

Линия сводки с листом 157

Используемые условные знаки и обозначения:

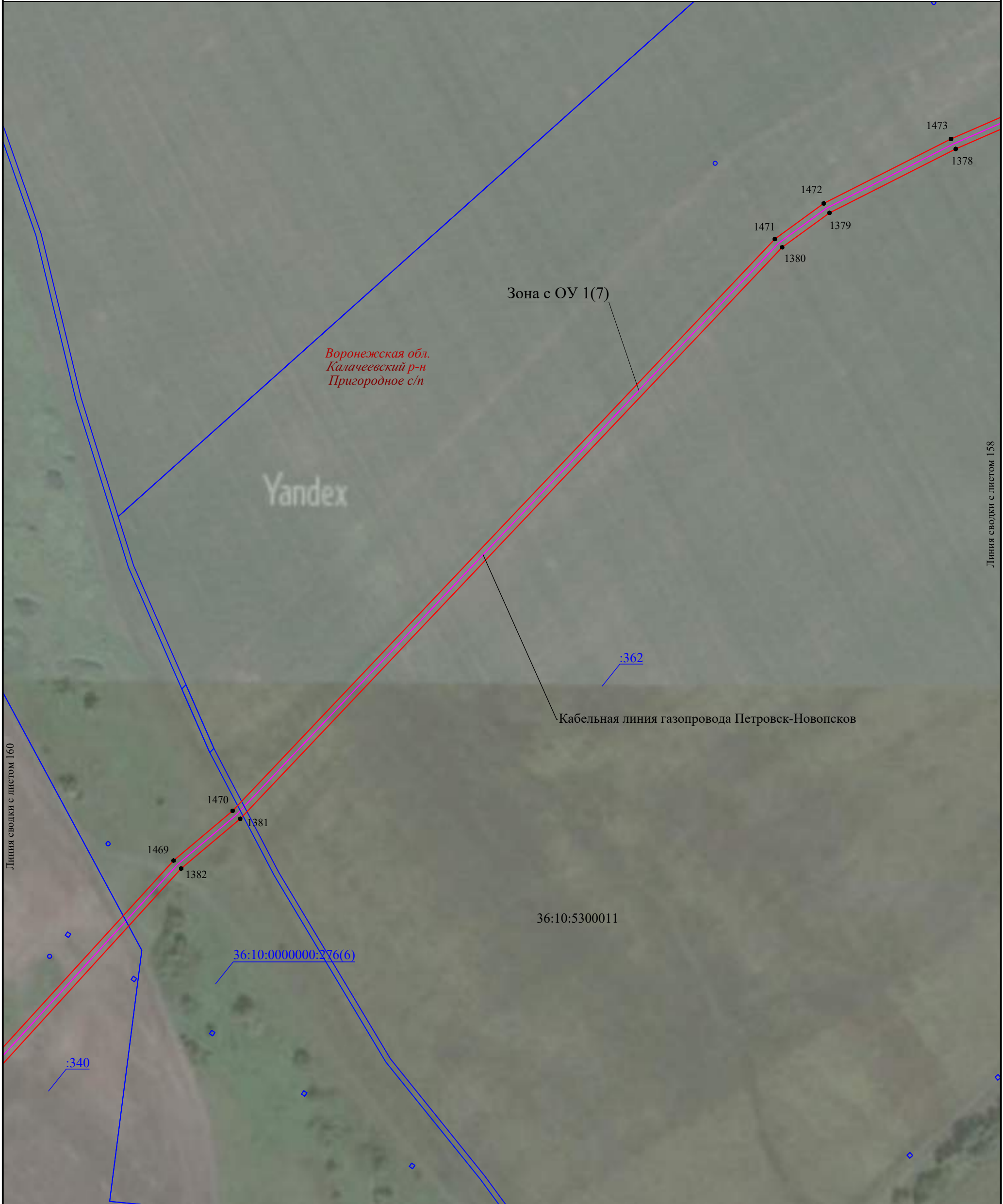
М 1:2000

- 36:09:0112004 - граница, номер кадастрового квартала
- :185 - граница, номер земельного участка по сведениям ЕГРН
- установленная граница субъекта РФ
- установленная граница муниципального образования
- установленная граница населенных пунктов
- проектная граница публичного сервитута
- 20 - характеристическая точка границы публичного сервитута
- Воронежская обл. - наименование субъекта РФ,
- Грибановский р-н - наименование муниципального района
- Грибановское г/п - наименование муниципального образования
- Зона с ОУ 1(1) - зона с особыми условиями использования территории
- местоположение инженерного сооружения (линия связи кабельная)

Подпись

Место для отрыва листа (для склеивания) листа, содержащего сведения о местоположении границ области

Дата "04" мая 2023 г.



Используемые условные знаки и обозначения:

М 1:2000

- 36:09:0112004 - граница, номер кадастрового квартала
- :185 - граница, номер земельного участка по сведениям ЕГРН
- — — — — - установленная граница субъекта РФ
- — — — — - установленная граница муниципального образования
- — — — — - установленная граница населенных пунктов
- — — — — - проектная граница публичного сервитута
- 20 - характеристическая точка границы публичного сервитута
- Воронежская обл.* - наименование субъекта РФ,
- Грибановский р-н* - наименование муниципального района
- Грибановское г/п* - наименование муниципального образования
- Зона с ОУ 1(1) - зона с особыми условиями использования территории
- — — — — - местоположение инженерного сооружения (линия связи кабельная)

Подпись  

Место для отрыва листа (для склеивания) листа, содержащего описание местоположения границ объекта

Дата "04" мая 2023 г.



Используемые условные знаки и обозначения:

М 1:2000

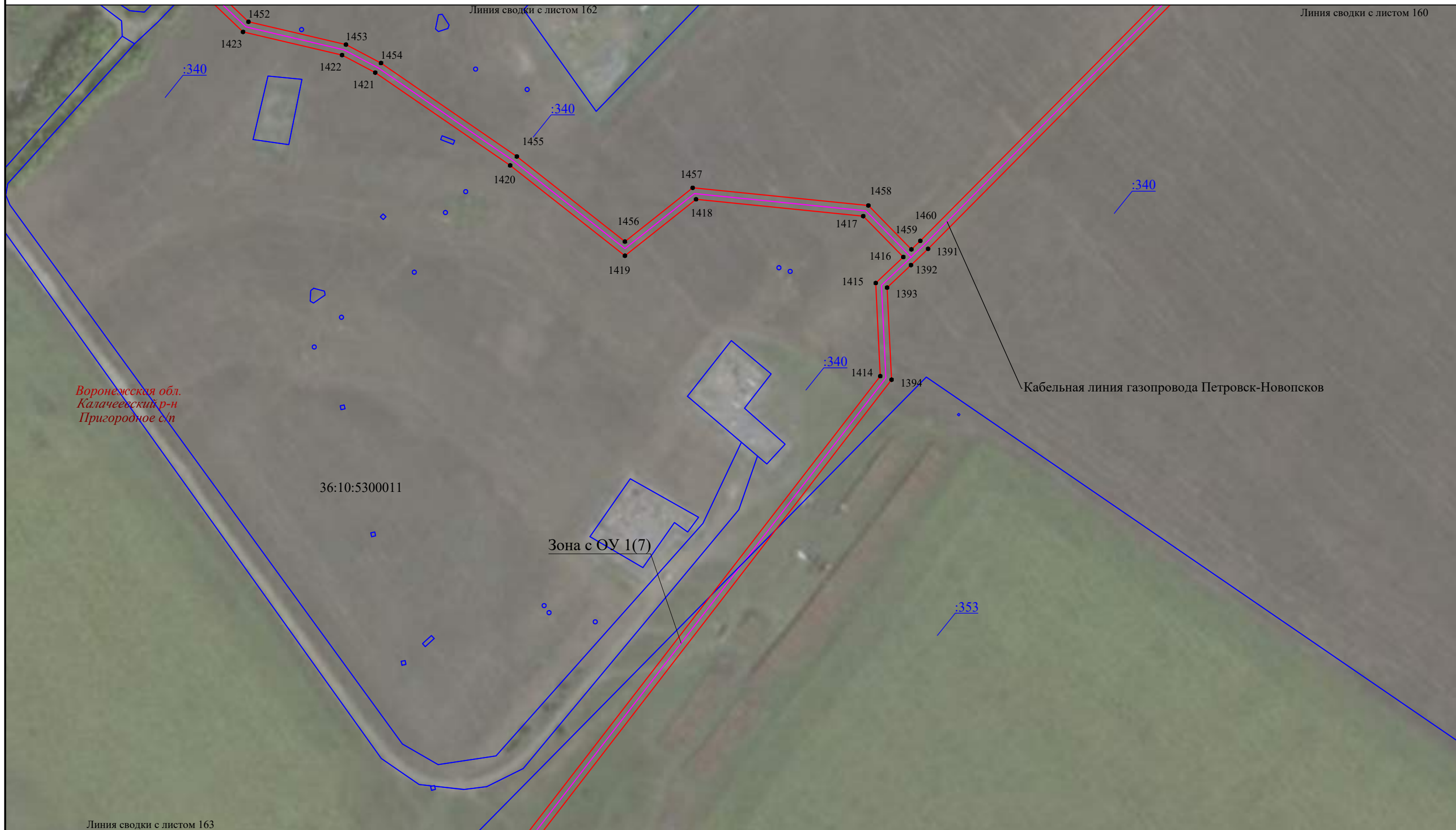
- 36:09:0112004 - граница, номер кадастрового квартала
- :185 - граница, номер земельного участка по сведениям ЕГРН
- установленная граница субъекта РФ
- установленная граница муниципального образования
- установленная граница населенных пунктов
- проектная граница публичного сервитута
- 20 - характерная точка границы публичного сервитута
- Воронежская обл. - наименование субъекта РФ,
- Грибановский р-н - наименование муниципального района
- Грибановское г/п - наименование муниципального образования
- Зона с ОУ 1(1) - зона с особыми условиями использования территории
- местоположение инженерного сооружения (линия связи кабельная)



Дата "04" мая 2023 г.

Раздел 4. Схема расположения границ публичного сервитута

Выносной лист 161



Воронежская обл.
Калачеевский р-н
Пригородное с/п

36:10:5300011

Зона с ОУ 1(7)

Кабельная линия газопровода Петровск-Новопсков

Линия сводки с листом 163

М 1:2000

Используемые условные знаки и обозначения:

- 36:09:0112004 - граница, номер кадастрового квартала
- :185 - граница, номер земельного участка по сведениям ЕГРН
- — — — — - установленная граница субъекта РФ
- — — — — - установленная граница муниципального образования
- — — — — - установленная граница населенных пунктов
- — — — — - проектная граница публичного сервитута
- 20 - характерная точка границы публичного сервитута

- Воронежская обл.* - наименование субъекта РФ,
- Грибановский р-н* - наименование муниципального района
- Грибановское г/п* - наименование муниципального образования
- Зона с ОУ 1(1) - зона с особыми условиями использования территории
- — — — — - местоположение инженерного сооружения (линия связи кабельная)



Дата "04" мая 2023 г.



М 1:2000

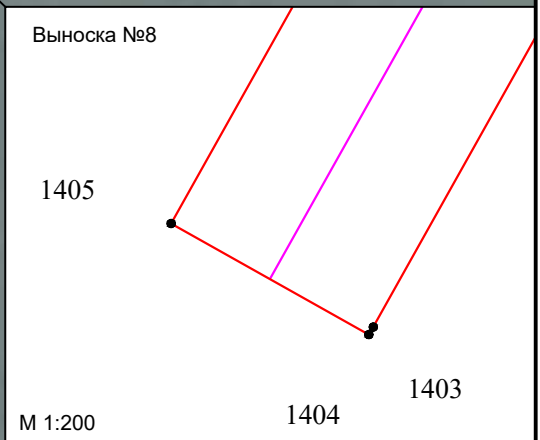
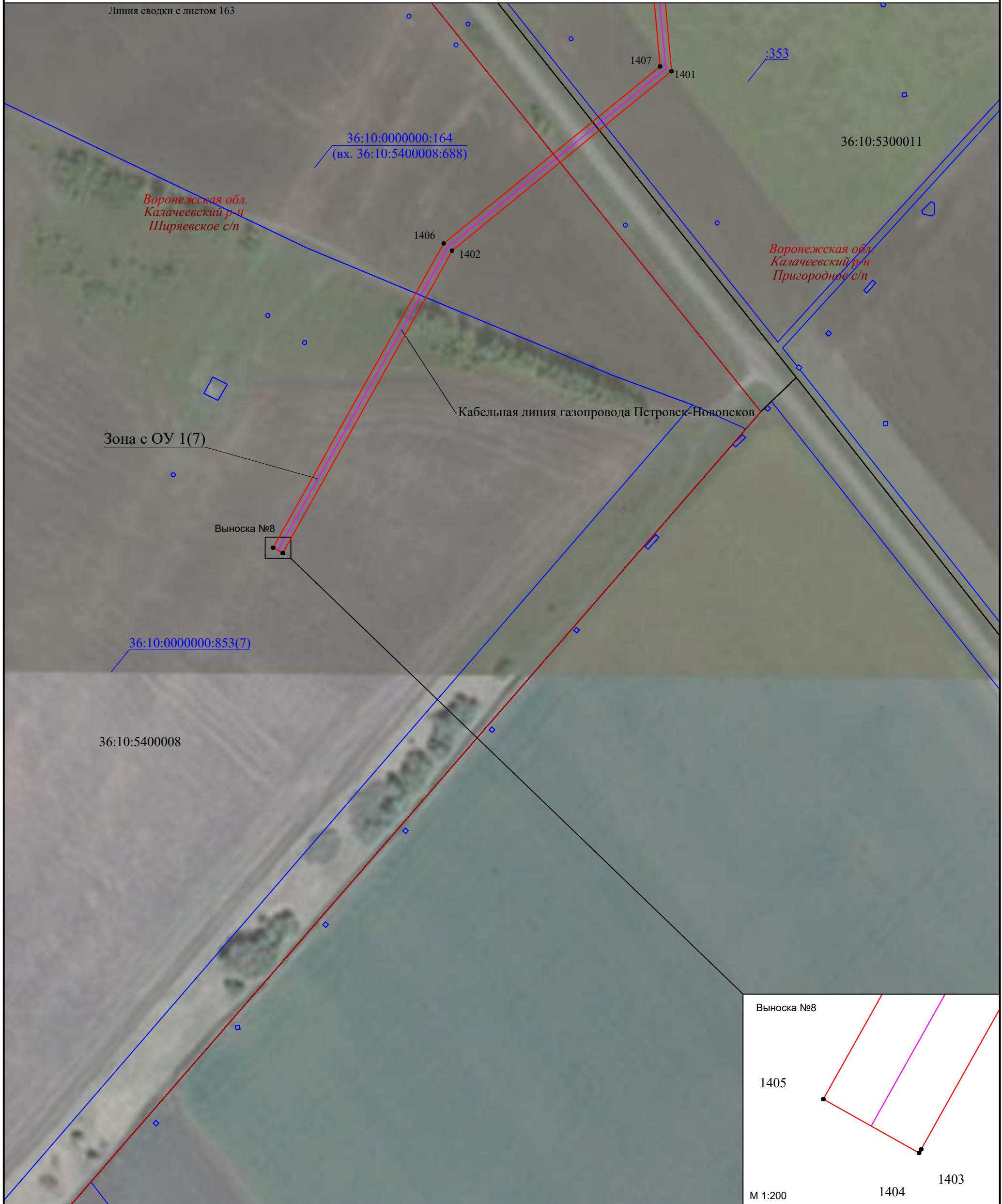
Используемые условные знаки и обозначения:

- 36:09:0112004 - граница, номер кадастрового квартала
- :185 - граница, номер земельного участка по сведениям ЕГРН
- установленная граница субъекта РФ
- установленная граница муниципального образования
- установленная граница населенных пунктов
- проектная граница публичного сервитута
- 20 - характерная точка границы публичного сервитута

- Воронежская обл.* - наименование субъекта РФ,
- Грибановский р-н* - наименование муниципального района
- Грибановское г/п* - наименование муниципального образования
- Зона с ОУ 1(1) - зона с особыми условиями использования территории
- местоположение инженерного сооружения (линия связи кабельная)



Дата "04" мая 2023 г.



Используемые условные знаки и обозначения:

М 1:2000

- 36:09:0112004 - граница, номер кадастрового квартала
- :185 - граница, номер земельного участка по сведениям ЕГРН
- — — — — - установленная граница субъекта РФ
- — — — — - установленная граница муниципального образования
- — — — — - установленная граница населенных пунктов
- — — — — - проектная граница публичного сервитута
- 20 - характерная точка границы публичного сервитута
- Воронежская обл.* - наименование субъекта РФ,
- Грибановский р-н* - наименование муниципального района
- Грибановское г/п* - наименование муниципального образования
- Зона с ОУ 1(1) - зона с особыми условиями использования территории
- — — — — - местоположение инженерного сооружения (линия связи кабельная)



Дата "04" мая 2023 г.



Воронежская обл.
Воробьевский р-н
Никольское 1-ое с/п

36:08:3200030

Кабельная линия газопровода Петровск-Новопсков

36:08:3200030:26
(вх. 36:08:3200030:5)

:210

1626 1627 1629 1630 1631
1628 1638 1635 1634 1632
1637 1636 1633

Зона с ОУ 1(8)

Используемые условные знаки и обозначения:

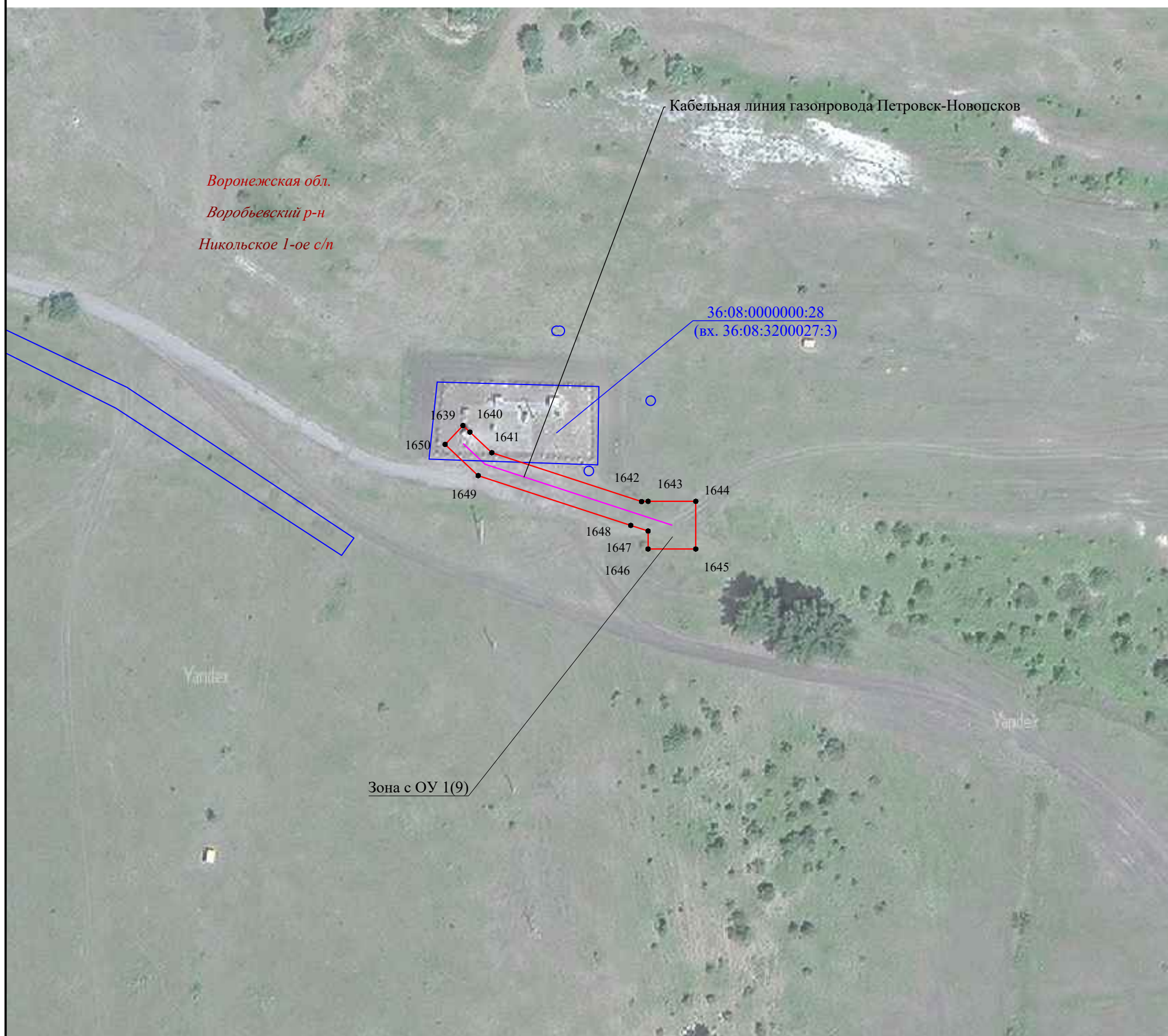
М 1:1000

- 36:09:0112004 - граница, номер кадастрового квартала
- :185 - граница, номер земельного участка по сведениям ЕГРН
- установленная граница субъекта РФ
- установленная граница муниципального образования
- установленная граница населенных пунктов
- проектная граница публичного сервитута
- 20 - характерная точка границы публичного сервитута
- Воронежская обл.* - наименование субъекта РФ,
- Грибановский р-н* - наименование муниципального района
- Грибановское г/п* - наименование муниципального образования
- Зона с ОУ 1(1) - зона с особыми условиями использования территории
- местоположение инженерного сооружения (линия связи кабельная)

Подпись

Место для оттиска печати (свои координаты) указать, сообщившего о выявлении несоответствия границ области

Дата "04" мая 2023 г.



Используемые условные знаки и обозначения:

М 1:2000

- 36:09:0112004 - граница, номер кадастрового квартала
- :185 - граница, номер земельного участка по сведениям ЕГРН
- — — — — - установленная граница субъекта РФ
- — — — — - установленная граница муниципального образования
- — — — — - установленная граница населенных пунктов
- — — — — - проектная граница публичного сервитута
- 20 - характерная точка границы публичного сервитута
- Воронежская обл.* - наименование субъекта РФ,
- Грибановский р-н* - наименование муниципального района
- Грибановское г/п* - наименование муниципального образования
- Зона с ОУ 1(1) - зона с особыми условиями использования территории
- — — — — - местоположение инженерного сооружения (линия связи кабельная)



Дата "04" мая 2023 г.